











-  CONFINI PRU
-  CONFINI COMPARTO 1
-  CONFINI COMPARTO 2
-  CONFINI COMPARTO 3
-  CONFINI COMPARTO 4
-  CONFINI COMPARTO 5
-  STRADE E CORSE DI DISTRIBUZIONE PARCHEGGI
-  MARCIAPIEDI E AREE PEDONALI
-  AREE ATTREZZATE A PARCHEGGIO
-  LIMITE AUTORIZZAZIONE INTERRATE

COMUNE DI CESENA

novello
società di trasformazione urbana

**PIANO DI RIQUALIFICAZIONE URBANA
QUARTIERE ECONOVELLO - CESENA**



Comune di Cesena

NOVELLO S.p.a.
Amministrazione Urbanistica
Arch. Edoardo Preger

PROGETTO

CAPOGRUPPO
arch. Simona Gabrielli

PROGETTAZIONE ARCHITETTONICA E URBANISTICA

studio GAP associati:
arch. Simona Gabrielli
arch. Maurizio Carzullo
arch. Martina Bassi
arch. Federica Alcozer
arch. Laura Cosimo

studio CAMERANAPARTNERS

arch. Benedetto Camerana
arch. Hermann Kohlheidt
arch. Pietro Cozzani

SPAZI APERTI E OPERE A VERDE

LAND LAND s.r.l.
arch. Andreas Kipar

CONSULENZE

visibilità:
T.T.A. Studio associato
ing. Marco Tadini

TAV.14.2

PLANIMETRIA VIABILITA'
comparto 5

CODICE ELABORAZIONE:	30	P	R	U	N	0	T	G	T	1	4	2	0	2
SCALA:	1:1000													
DATA:	24/11/2011													
REV.	02													
ESEGUITO:														
CONTROLATO:														
APPROVATO:														