COMUNE DI CESENA

VARIANTE AL PIANO URBANISTICO ATTUATIVA DI INIZIATIVA PRIVATA IN LOCALITA' CALABRINA DI CESENA COMPARTO 10/08 - AT5.

TAV. 05

PLANIMETRIA SEGNALETICA STRADALE, VIABILITA', SEZIONI STRADALI E PROFILI STRADALI
Scala 1:500 1:250 1:50 1:1000/250

APRILE 2014

Committenti:

SO.GE.CO S.R.L. - Via Dandini n. 14 Cesena
Giovannini Fabio - Viale Matteotti n. 144 Cesena
Di Quinzo Maria e Di Girolamo Fabrizio - Via Brunico 230 Cesena
Bianchi Natascia - Via Sopra Rigossa n. 504 int.2 Gambettola
Galassi Franca - Via Sopra Rigossa n. 504 int.2 Gambettola
Fusai Fabio - Via Don Luigi Sturzo n. 24-2 Sarsina
Sama Giulia - Via Cervese n. 5490 Cesena
Casadei Cristian - Via Donizzetti G. n.37 Cesenatico
Tassinari Michela - Via Madonna dello Schioppo n. 1319 Cesena
Zamagni Gino - Via Primo Targhini n. 4050 Cesena
Vaccina Alex - Via delle Margherite n. 68 Cesena
Bertini Roberto - Via Oliveti n. 193 int.2 Cesena
Lorenzon Monica - Via Brunico 257 Cesena

Progettista:

Dott. Ing. Massimo Frattini
Galleria Cavour, 3 - Cesena
tel/fax 0547.24049 - ingfratt@libero.it

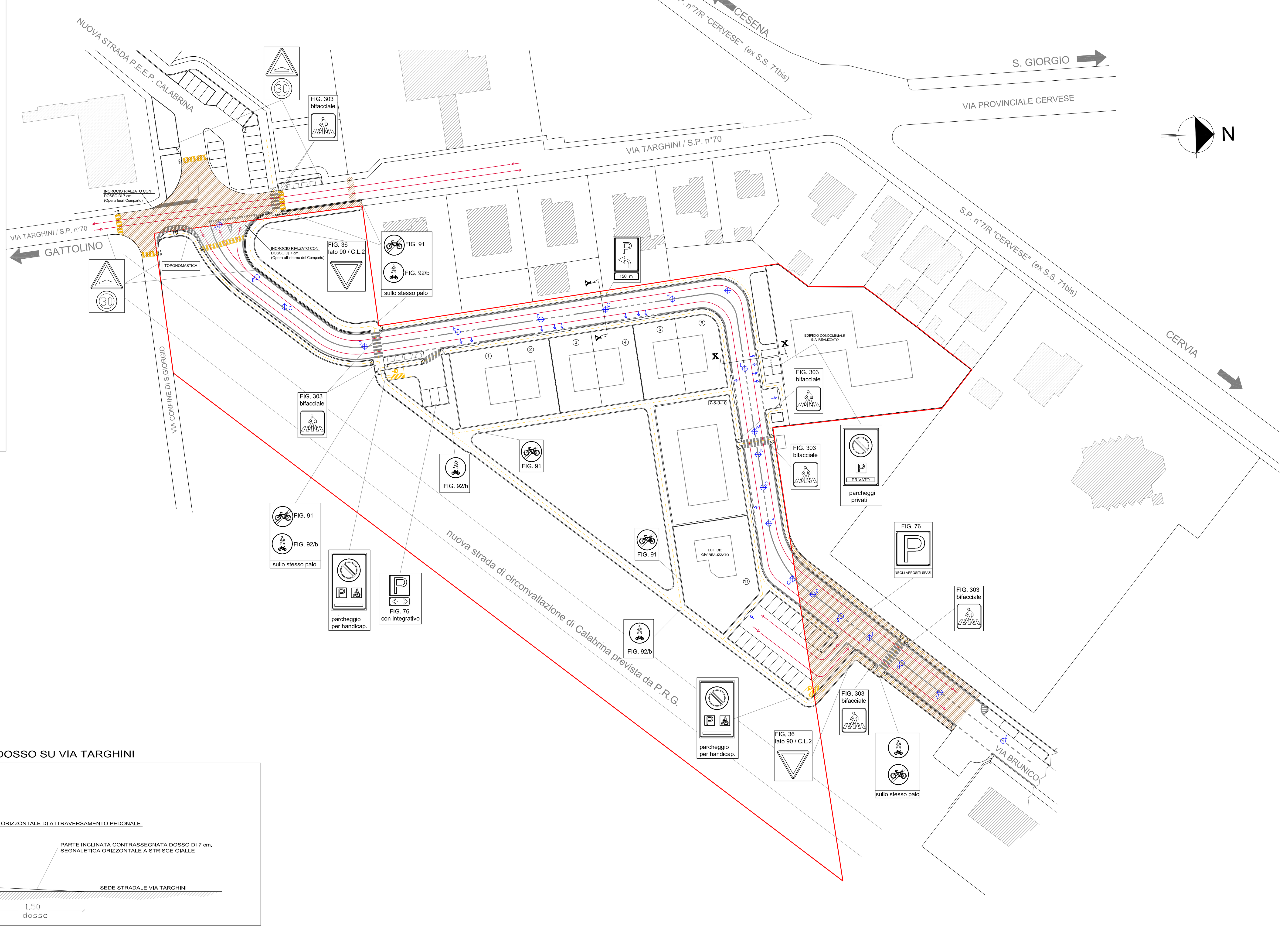

LEGENDA

- VIABILITA' E SENSO DI CIRCOLAZIONE
- ACCESSO PASSO CARRAIO
- ACCESSIBILITA' PER PERSONE CON DIFFICOLTA' DI DEAMBULAZIONE
- SEGNALETICA ORIZZONTALE PER SEGNALAZIONE INCROCIO RIALZATO (7cm)
- INCROCIO RIALZATO CON DOSSO DI 7 cm. (all'interno del Comparto)
- OPERE FUORI COMPARTO (tra cui incrocio su Via Targhini con dosso rialzato di 7 cm.)

PARTICOLARE INCROCIO RALZATO CON DOSSO SU VIA TARGHINI

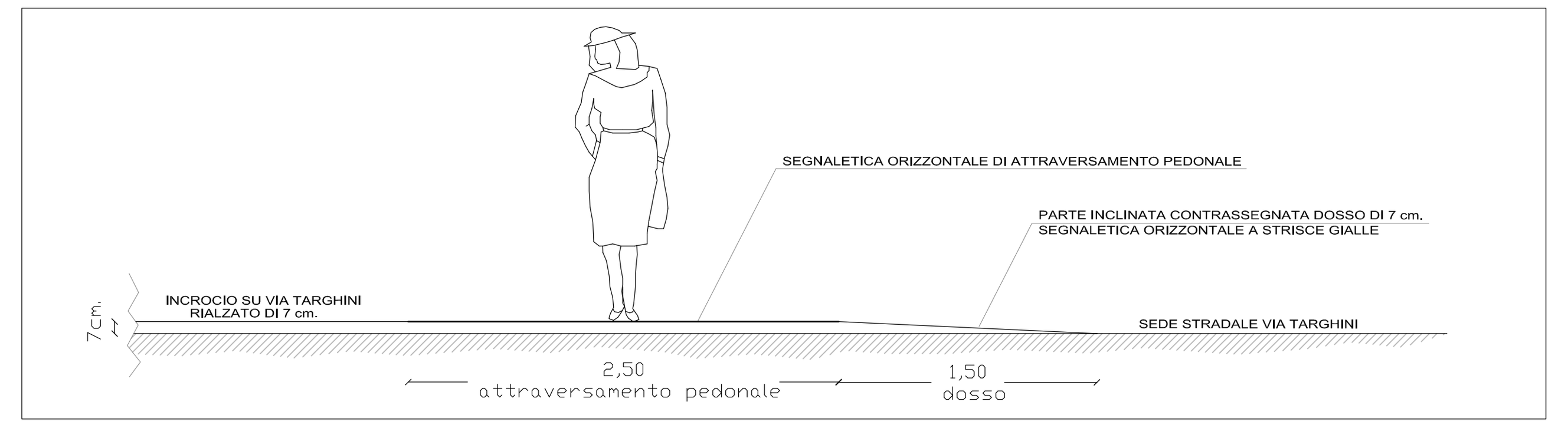

PIANTA PASSO CARRAIO E MARCIAPIEDE TIPO scala 1: 50

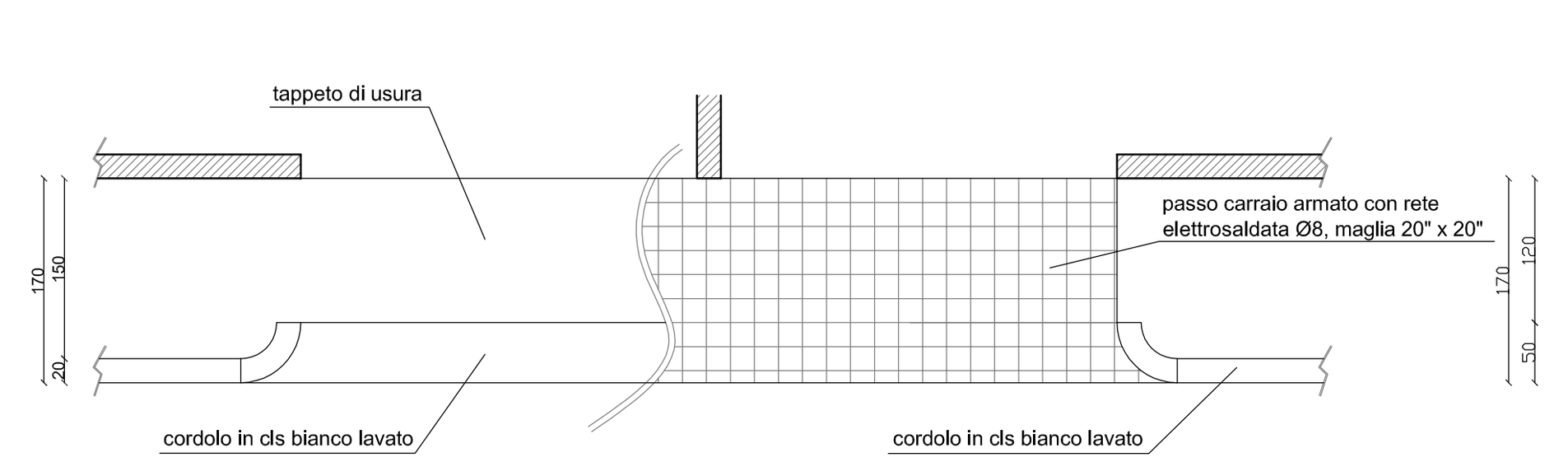

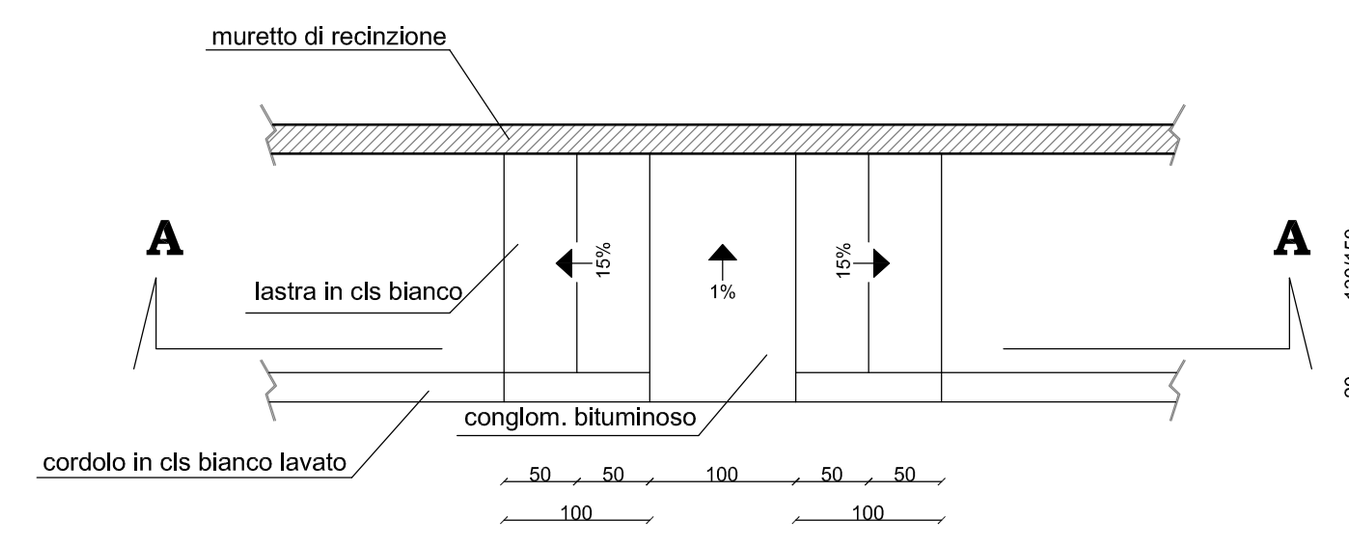

ACCESSO PER DISABILI scala 1: 50

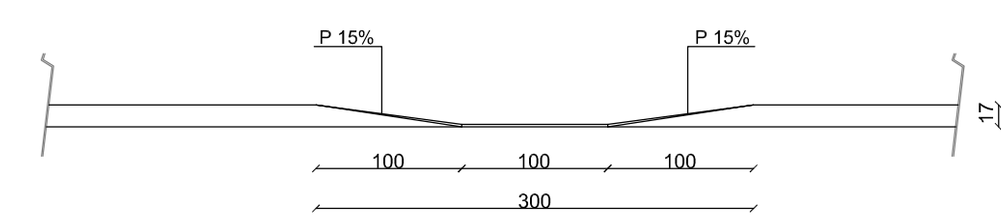

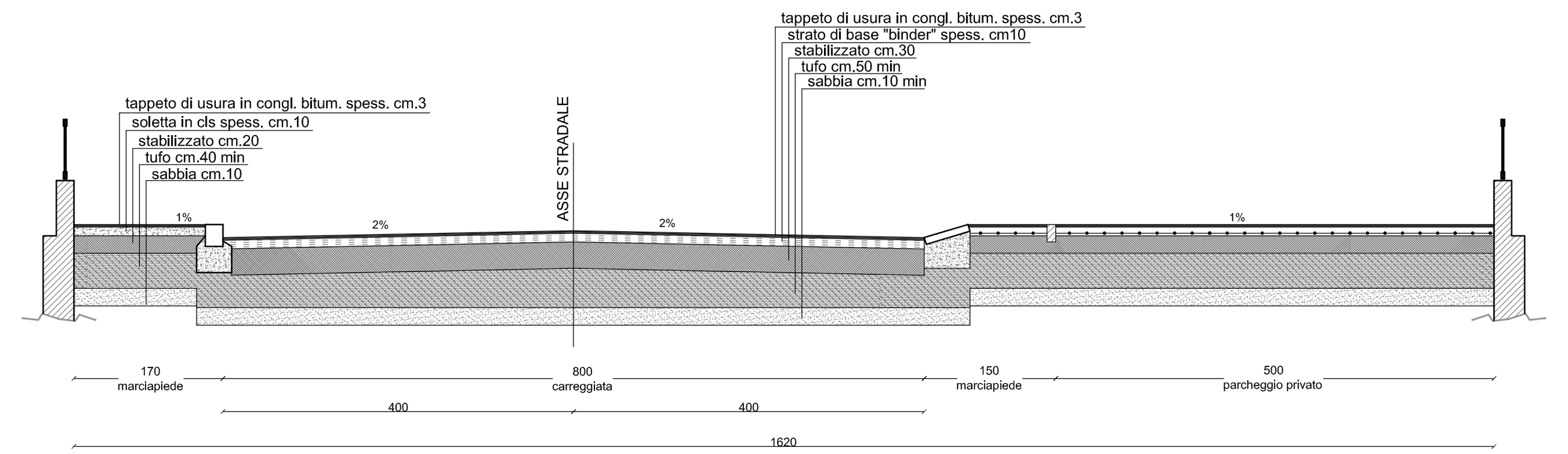

SEZIONE STRADALE X-X scala 1: 50

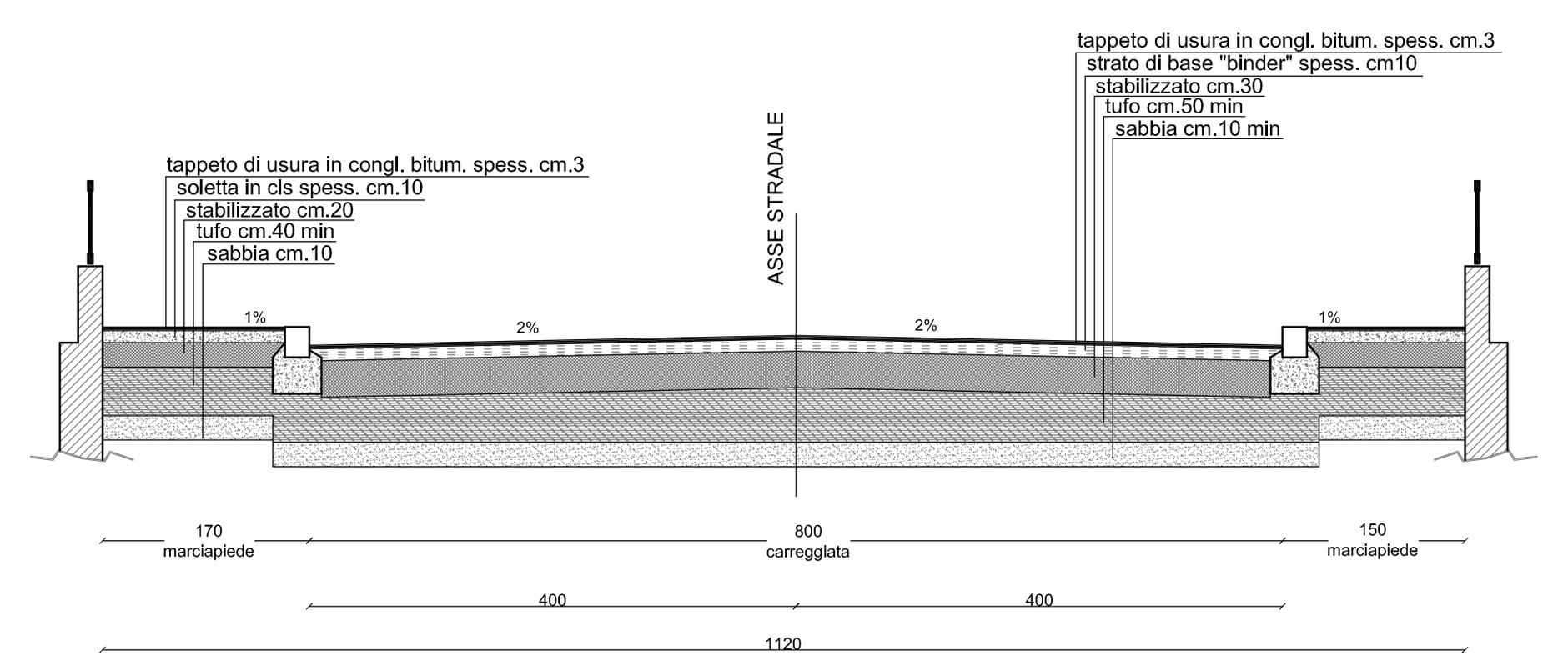

SEZIONE STRADALE Y-Y- scala 1: 50

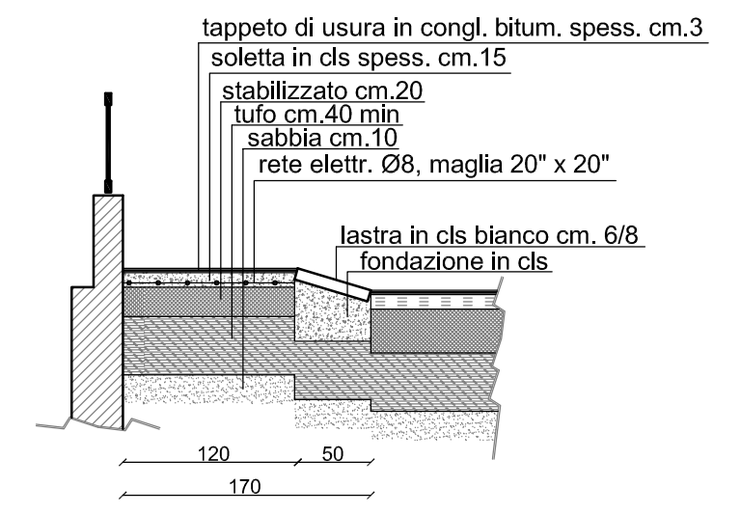

SEZIONE PASSO CARRAIO TIPO scala 1: 50

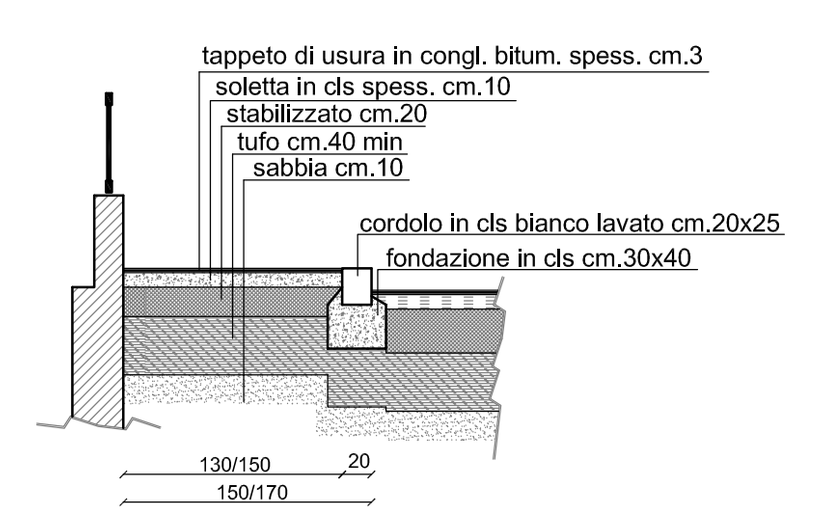

SEZIONE MARCIAPIEDE TIPO scala 1: 50

SEZIONE STRADALE A–L

SCALA LUNGHEZZE 1:250
SCALA ALTEZZE 1:1000

PICCHETTI	DISTANZE PARZIALI	QUOTE STRADALI DI PROGETTO	QUOTE DEL TERRENO DA RILIEVO	DISTANZE PROGRESSIVE
A		40.10	39.99	00.00
DOSSO H 7cm.		40.10		4.80
				6.30
B	18.98	40.07	40.07	18.98
C	11.92	40.09	39.98	30.90
D	26.31	40.13	39.58	57.21
E	27.79	40.13	39.78	85.00
F	24.75	40.18	39.66	109.75
G	19.23	40.22	39.49	128.98
H	19.86	40.26	39.43	148.84
I	16.50	40.29	39.48	165.34
L	23.59	40.30	39.75	188.93

SEZIONE STRADALE L–Z

SCALA LUNGHEZZE 1:250
SCALA ALTEZZE 1:1000

PICCHETTI	DISTANZE PARZIALI	QUOTE STRADALI DI PROGETTO	QUOTE DEL TERRENO DA RILIEVO	DISTANZE PROGRESSIVE
L		40.30	39.75	188.93
M	18.70	40.30	39.46	207.63
N	6.77	40.31	39.56	214.40
O	9.86	40.32	39.68	224.26
P	10.73	40.33	39.55	234.99
Q	17.71	40.34	39.64	252.70
R	7.50	40.34	40.08	260.20
S	10.47	40.33	40.34	270.67
T	10.48	40.32	40.39	281.15
U	12.11	40.31	40.42	293.26
V	14.13	40.26	40.36	307.39
Z	23.46	40.20	40.18	330.85

INCROCIO SU VIA TARGHINI (1:250)

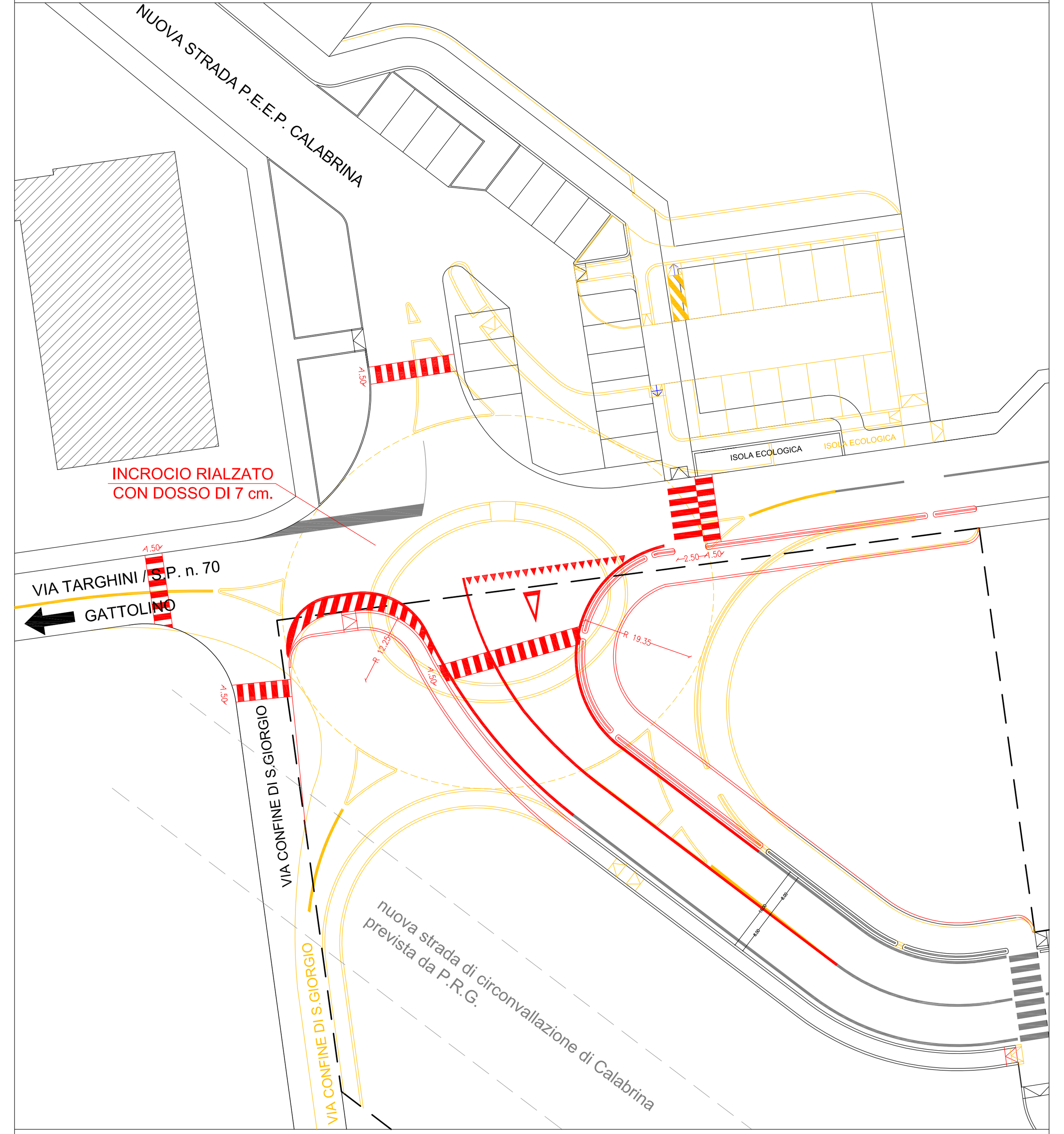

- INCROCIO SU VIA TARGHINI COME DA PUA APPROVATO
- INCROCIO SU VIA TARGHINI COME DA VARIANTE AL PUA