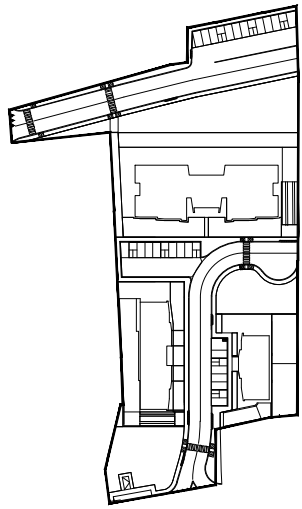


**Progetto**  
**PIANO URBANISTICO**  
**ATTUATIVO (PUA)**  
**- Variante -**  
 Area di riqualificazione urbana di  
 connessione dei margini urbani  
 Calisese - Via Malanotte comp. Ovest  
 08 / 10 AT2








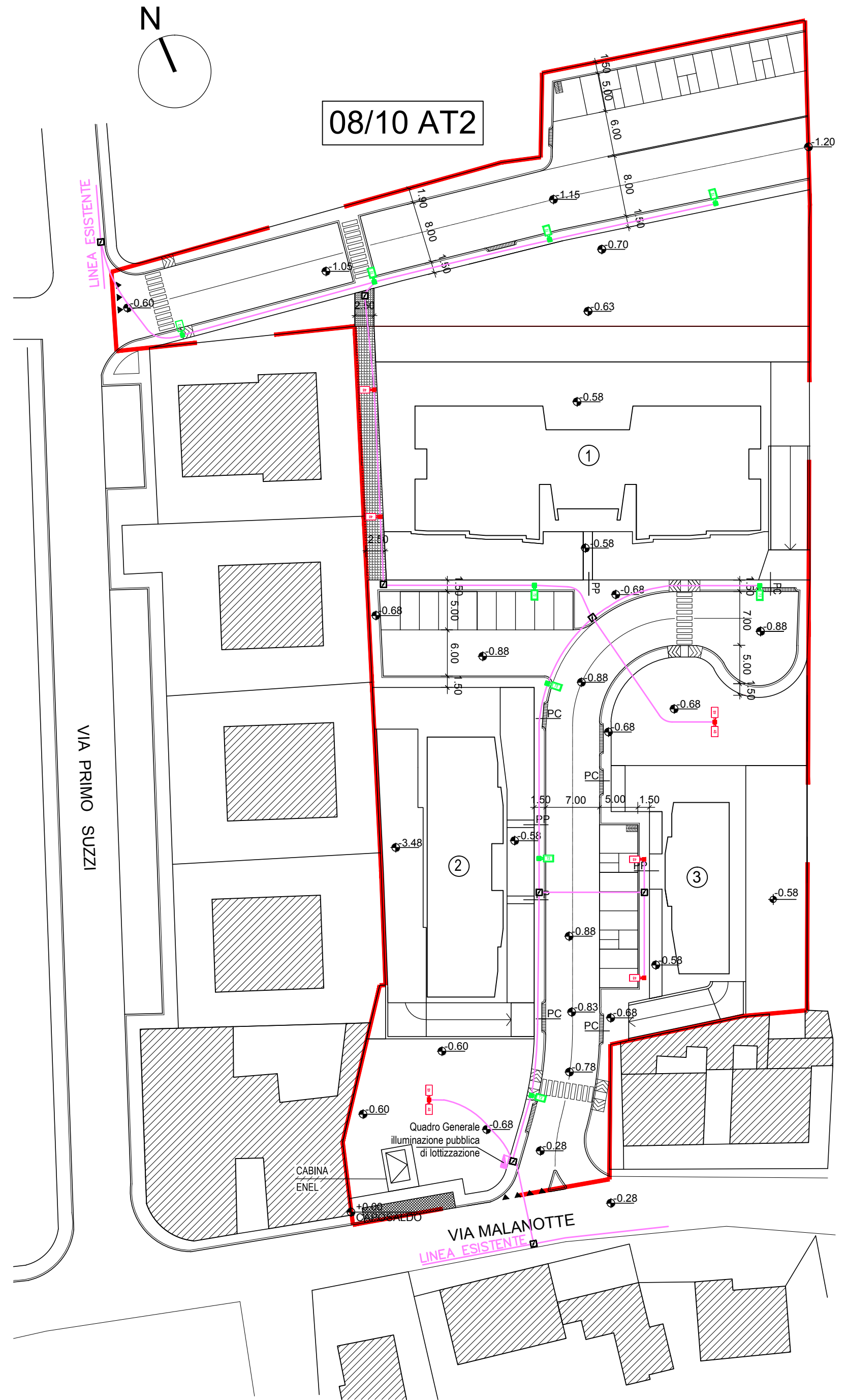
**Proprietà**  
**La Calisese Immobiliare S.R.L.**      **Santerini Gaetano di**  
    **Santerini Maria & C. s.a.s.**

**Progettisti**  
**Dott. Ing. Costante Ricci**      **Dott. Arch. Stefano Ricci**  
  
 Collaborazione per compiti specifici  
 Scarpellini Per. Ind. Paride

**Tavola**  
**17**      **Planimetria pubblica illuminazione**  
 Data Dicembre 2013      Scala metrica 1 : 500      N° progetto 614

Licenza d'uso: Autocad LT 2005 342-49487796 - Autocad LT 2002 640-00970344  
 PROPRIETA' RISERVATA : questo disegno non potrà essere riprodotto o resonoto a terzi senza la nostra autorizzazione; in caso contrario si agirà in termini di legge

LEGENDA	
	Canalizzazione tubo diam.110 corrugato con parete interna liscia
	Pozzetto di smistamento classe B125 con chiusino in ghisa carrabile - dim 70 x 70 x 70 cm
	Quadro elettrico di distribuzione
	Punto luce per illuminazione completo di blocco di fondazione e pozzetto
	Punto luce per illuminazione bordo strada completo di blocco di fondazione e pozzetto



**Planimetria pubblica illuminazione - SCALA 1:500 -**