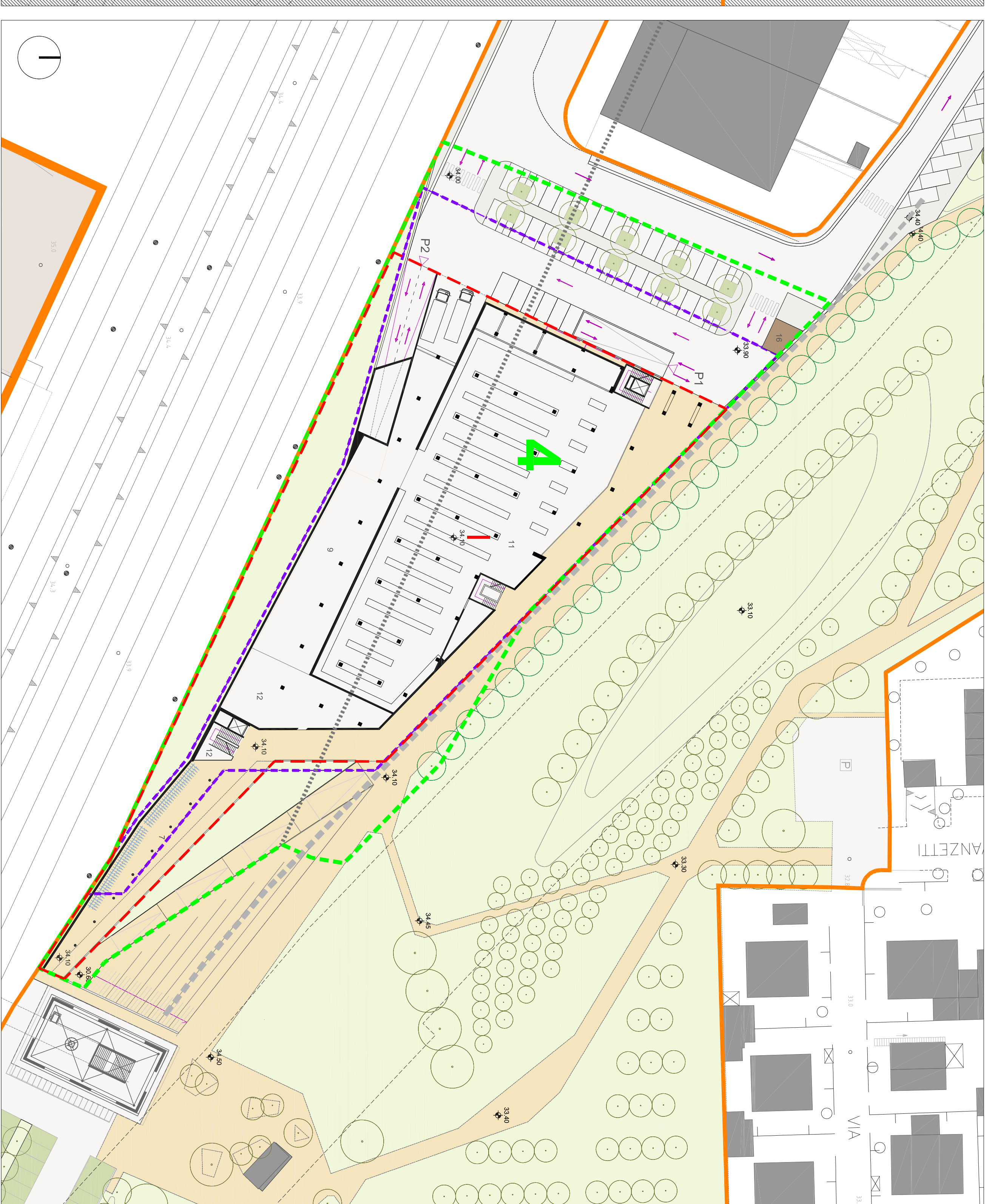
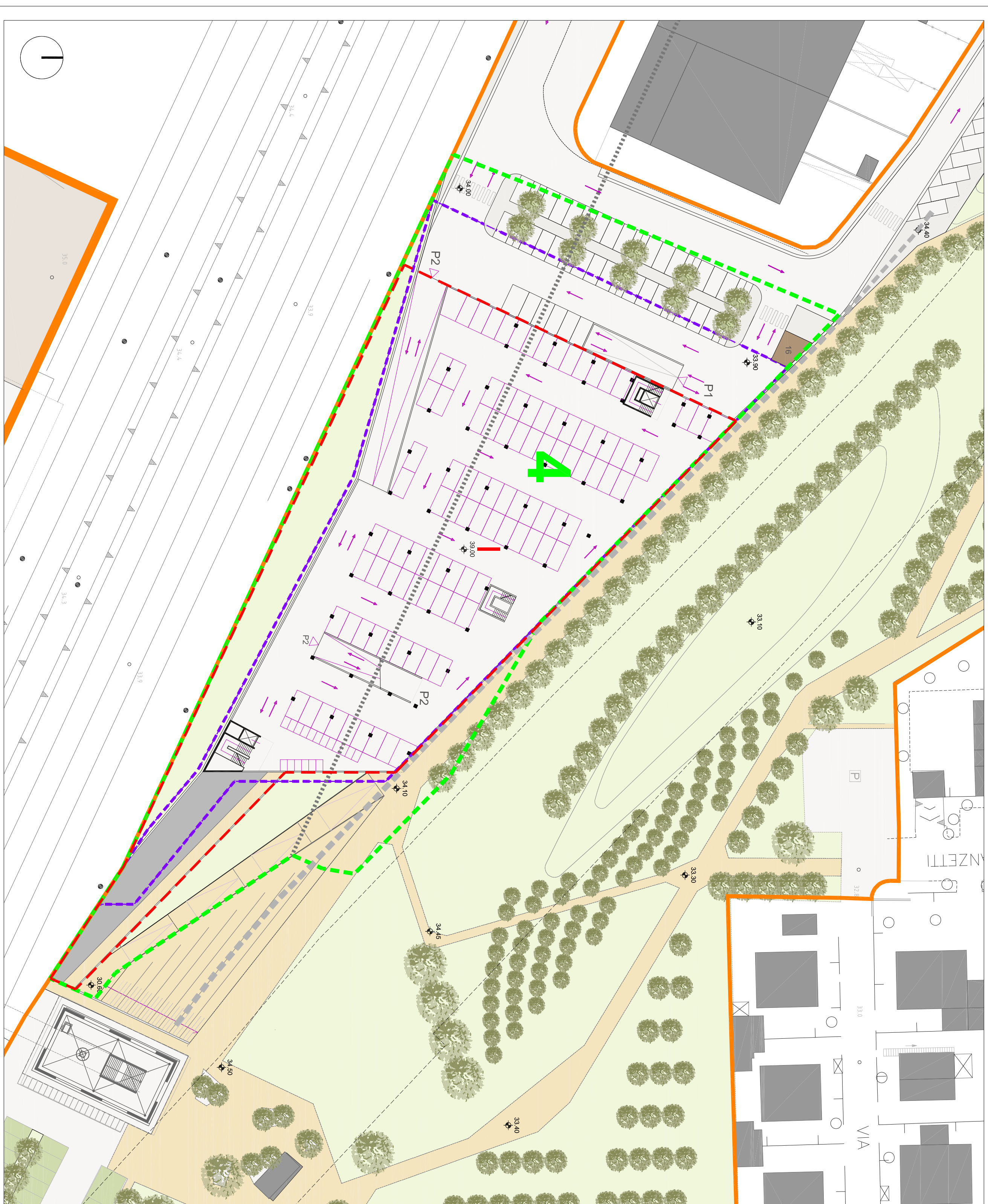


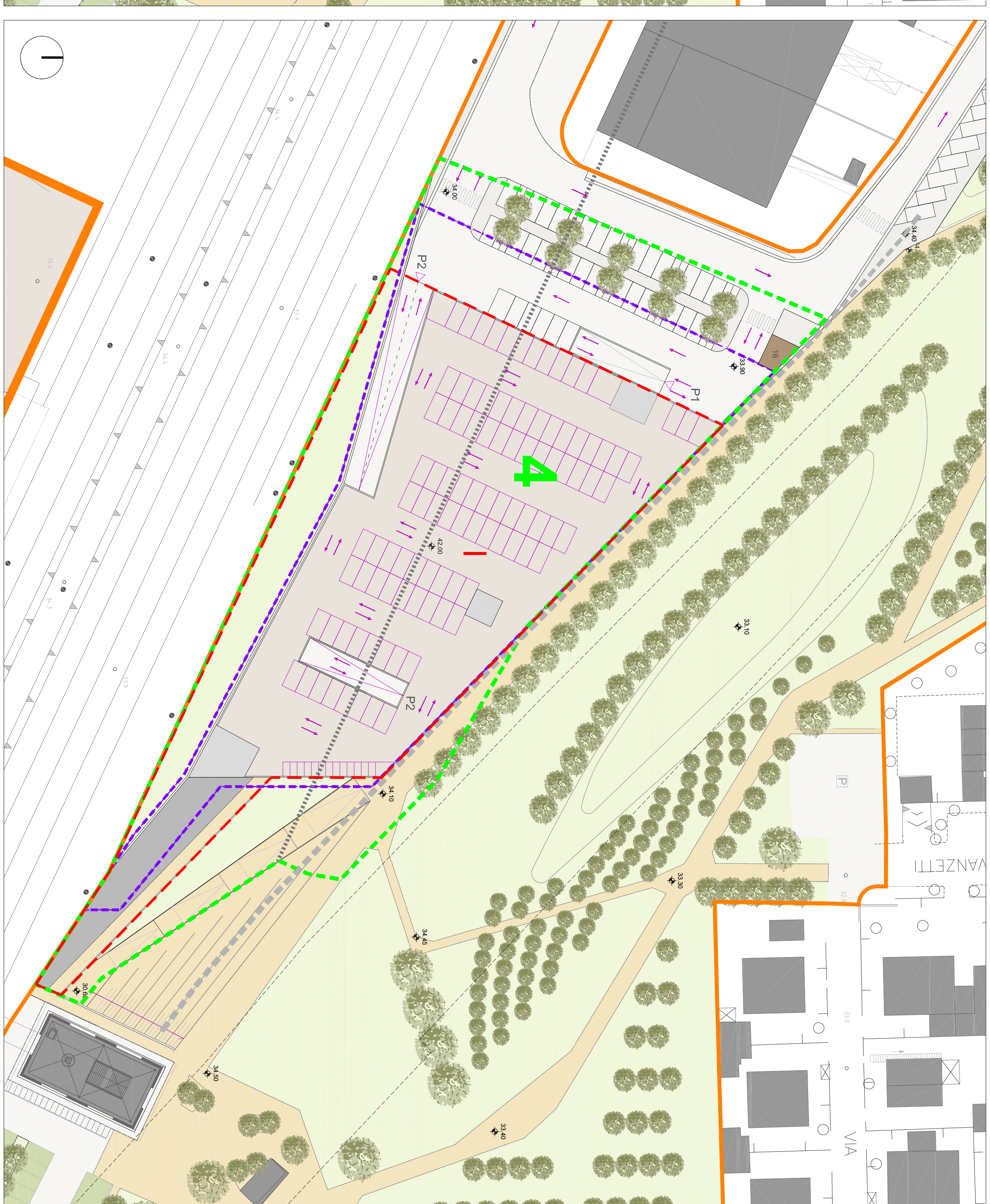
PIANO INTERATO - PARCHIEGGI PRIVATI "P1"



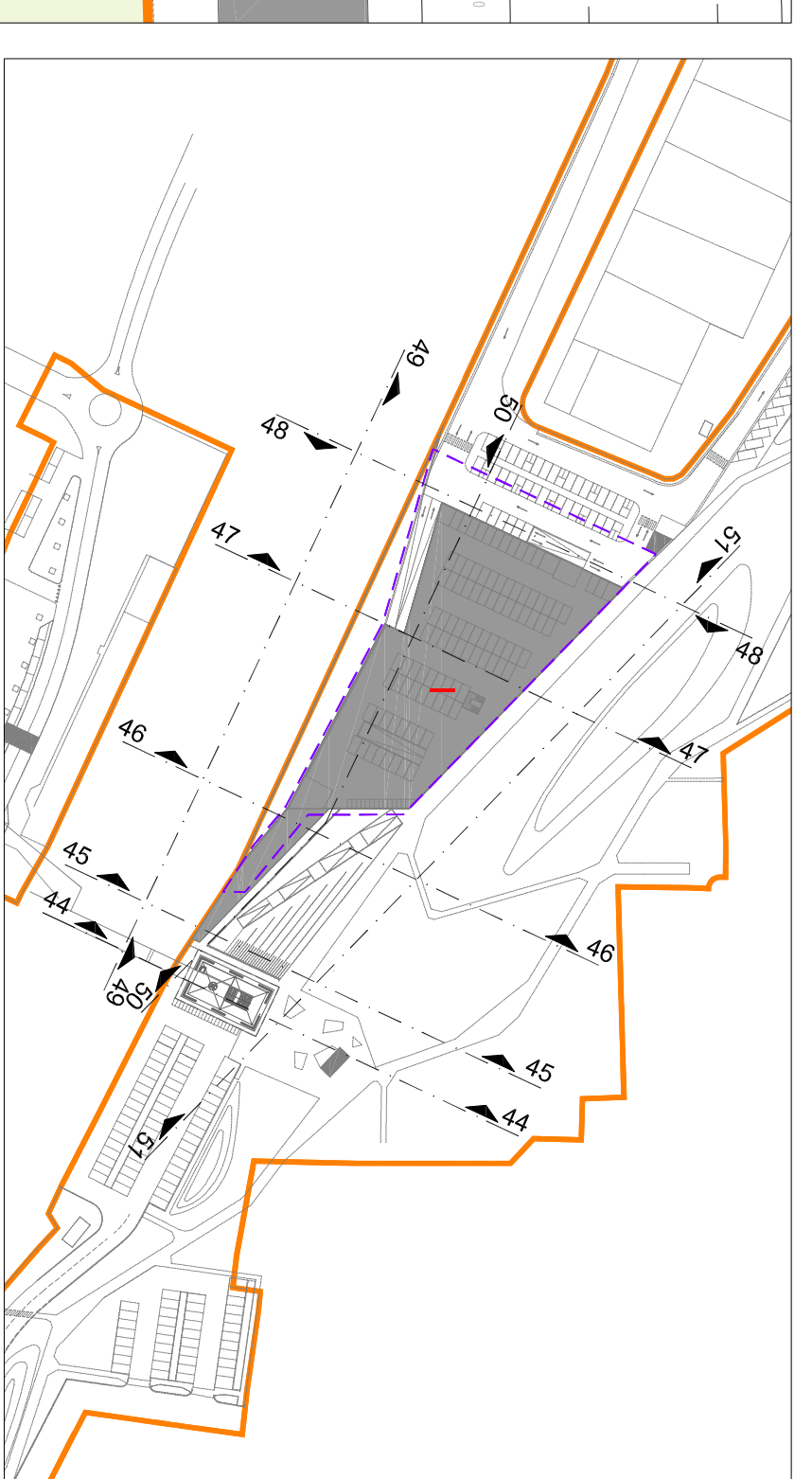
PIANO TERRA - PARCHIEGGI PUBBLICI "P2"



PIANO 1 - PARCHIEGGI PUBBLICI "P2"



PIANO COPERTURE - PARCHIEGGI PUBBLICI "P2"



**DESTINAZIONI D'USO SCHEMI TIPOLOGICI INDICATIVI COMPARTO 4**

AREE E FABBRICATI	DESTINAZIONI D'USO DI PROGETTO		DESTINAZIONI D'USO DI PROGETTO		DESTINAZIONI D'USO DI PROGETTO		DESTINAZIONI D'USO DI PROGETTO		DESTINAZIONI D'USO DI PROGETTO	
	comparto	edilizi	residenzi	commerci	edilizi	residenzi	commerci	edilizi	residenzi	commerci
TOTALE FABBRICATI COMPARTO 4	0	0	0	0	0	0	0	0	0	0
TOTALE COMPARTO 4	0	0	0	0	0	0	0	0	0	2636

**LEGENDA**

- INGOMBRO SECCANTE
- LIMITI DI INERGIACABILITÀ DELLA SECCANTE
- FASCIA DI RISPETTO FERROVIA
- MURATURE
- TERRENO SEZIONATO
- PROIEZIONE INVILUPPO MASSIMO DEGLI EDIFICI (Vista TM 0,3)
- TERRENO SEZIONATO
- MURATURE
- LIMITE AUTORMESSE INTERRATE
- INVILUPPO MASSIMO DEGLI EDIFICI (Vista TM 0,3)
- PROIEZIONE INVILUPPO MASSIMO DEGLI EDIFICI (Vista TM 0,3)
- TERRENO SEZIONATO
- MURATURE
- LIMITE AUTORMESSE INTERRATE
- CONFINI COMPARTO 5
- CONFINI COMPARTO 4
- CONFINI COMPARTO 3
- CONFINI COMPARTO 2
- CONFINI COMPARTO 1
- CONFINI PRU

**COMUNE DI CESENA**

**novello**  
società di trasformazione urbana

**PIANO DI RIQUALIFICAZIONE URBANA QUARTIERE ECONOVELLO - CESENA**



Comune di Cesena

NOVELLO S.p.A.  
Amministratore Unico  
Arch. Edoardo Progar

**PROGETTO**  
CAROGGIUPO  
arch. Simona Gabellini

**PROGETTAZIONE ARCHITETTONICA E URBANISTICA**  
studio G&E associati  
arch. Maurizio Ciaruffi  
arch. Federico Basso  
arch. Federico Basso  
arch. Marco Ciaruffi  
arch. Marco Ciaruffi

**SPAZI ARRETRATI E OPERE A VERBEE**  
LAND s.r.l.  
arch. Andrea Kiper

**STUDIO CANTIERI/MARKETING**  
studio CANTIERI/MARKETING  
arch. Bruno Gabellini  
arch. Bruno Gabellini  
arch. Piero Cozzani

**CONSULENZE**  
T.T.A. Studio associato  
ing. Marco Tascioli

**TAV.26.3.a**

SCHEMI TIPOLOGICI INDICATIVI - LINEE GUIDA 1:500  
comparto 4 - piano interrato P1, piano terra e P2,  
piano 1 P2, coperture P2

SCALA	1:500	ESEGUITO
DATA	21/11/2011	CONTROLLATO
REV.	03	APPROVATO