

COMUNE DI

**CESENA**

OGGETTO

PARCO URBANO DELL'IPPODROMO  
COMPARTO 05/08 AT6  
VARIANTE AL PIANO URBANISTICO  
ATTUATIVO DI INIZIATIVA PRIVATA

LOCALIZZAZIONE: CESENA  
VIA PONTESCOLLE - VIA COPPI

PROPRIETA'

**COLOMBARDA S.P.A.**  
Viale Vespucci, 29 - Rimini

IL PROGETTISTA

Dott. Arch. Paolo Agostini  
Via Plauto n. 50 - 47023 Cesena  
Telefax 0547/21552

COLLABORATORE  
Dott. Arch. Stefano Barzocchi

TAVOLA 19

PLANIMETRIA IMPIANTI  
RETE TELECOMUNICAZIONE

SCALA 1/500

DATA

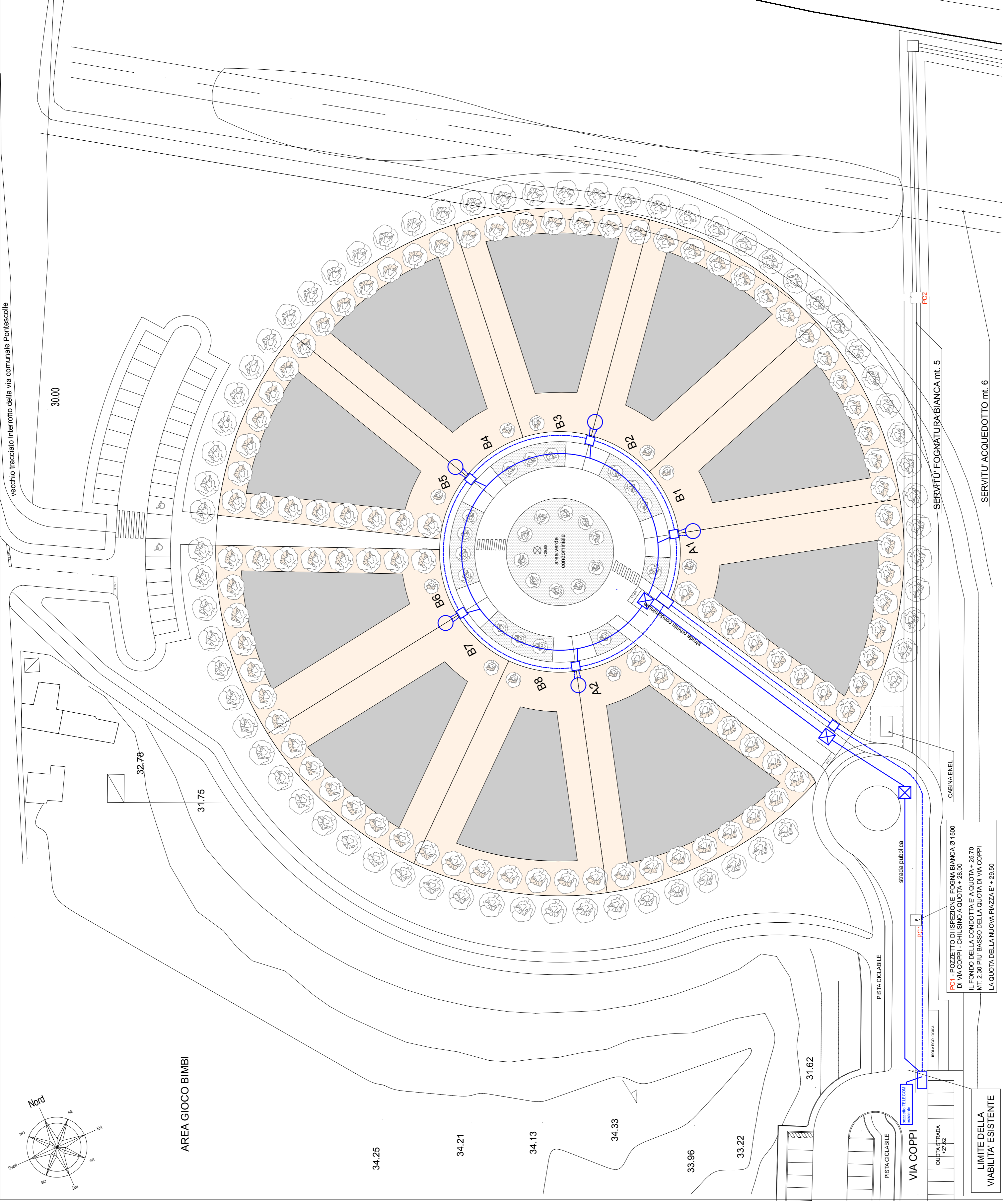
SETTEMBRE 2013

## LEGENDA

Massimo ingombro edifici residenziali



vecchio tracciato interrato della via comunale Pontescolle



## LEGENDA IMPIANTI

### TELECOM

RETE TELECOM CON n.1 TUBO  
CORRUGATO Ø mm. 125/106




RETE FIBBRA OTTICA - n.1 TUBO  
CORRUGATO Ø mm. 125/106




POZZETTO D'ISPEZIONE  
FIBBRA OTTICA da 90x70 cm.




POZZETTO D'ISPEZIONE  
90x70 cm.



POZZETTO D'ISPEZIONE  
125x80 cm.



COLONNINA UNIFICATA O  
ARMADINETTO UNIFICATO



FC1 - POZZETTO D'ISPEZIONE FOGNATURA Ø 1500  
DI VIA COPPI - CHIUSURA A QUOTA + 28,00  
IL FONDO DELLA CONDOTTA E' A QUOTA + 25,70  
MT. 2,30 PIU' BASSO DELLA QUOTA DI VIA COPPI  
LA QUOTA DELLA NUOVA PIAZZA E' + 29,50

LIMITI DELLA  
VIABILITA' ESISTENTE