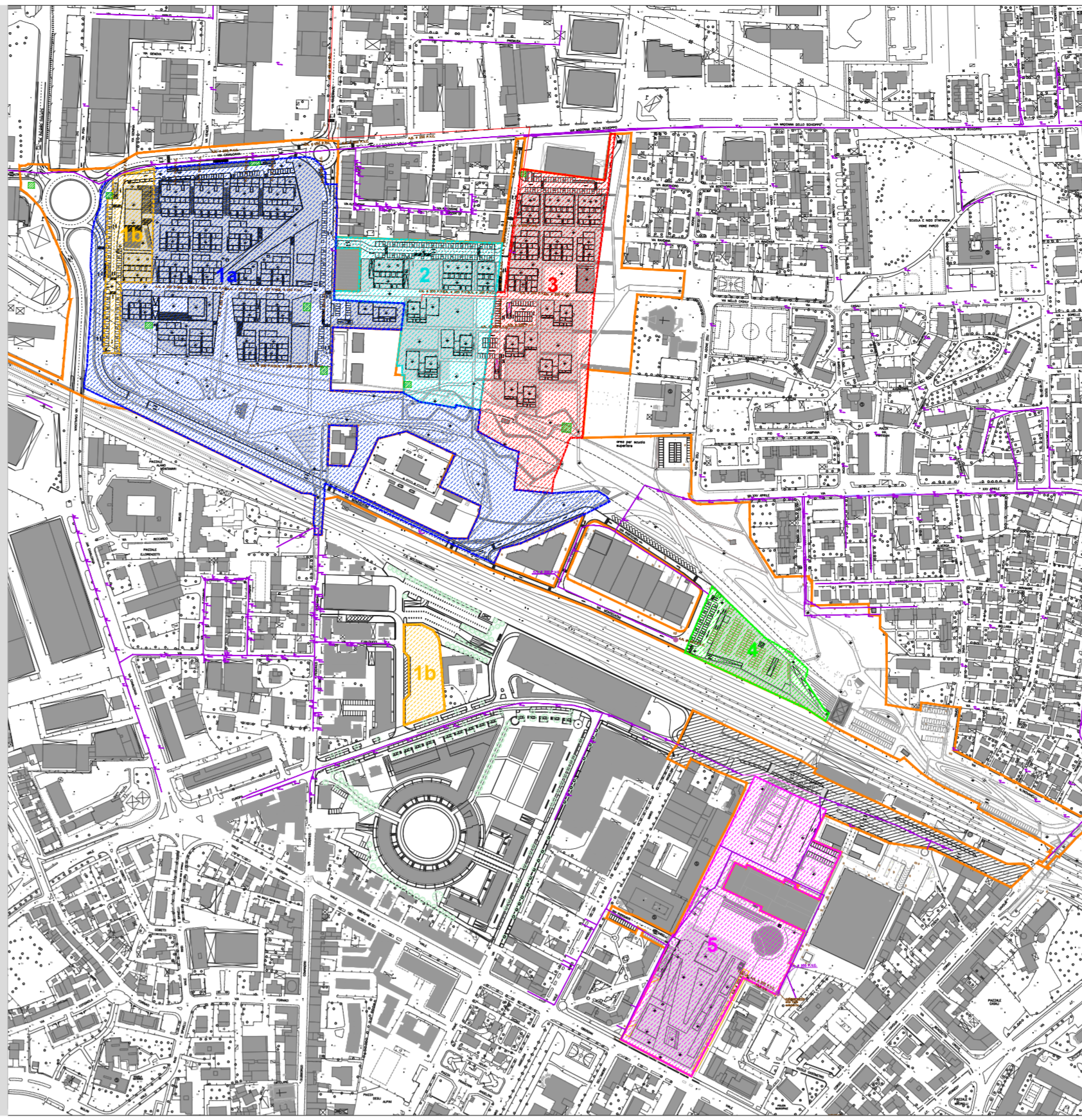


OPERA FUORI COMPARTO. RECAPITO RETE ACQUE NERE IN VIA LAMA (pozzetto a quota -3,25 m da quota strada) VEDI STRALCIO COLLEGAMENTO ACQUE NERE

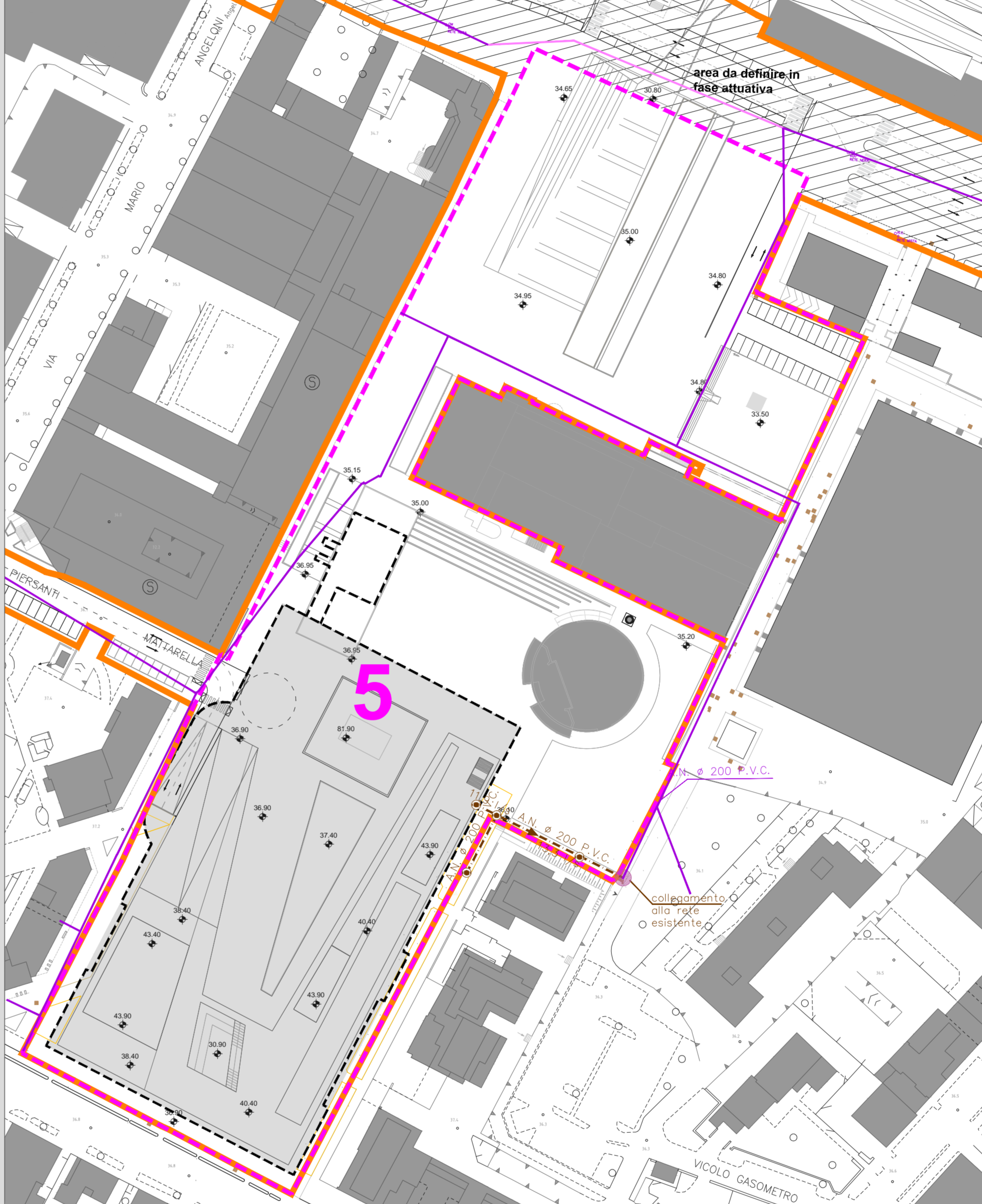


COMPARTI 1-2-3

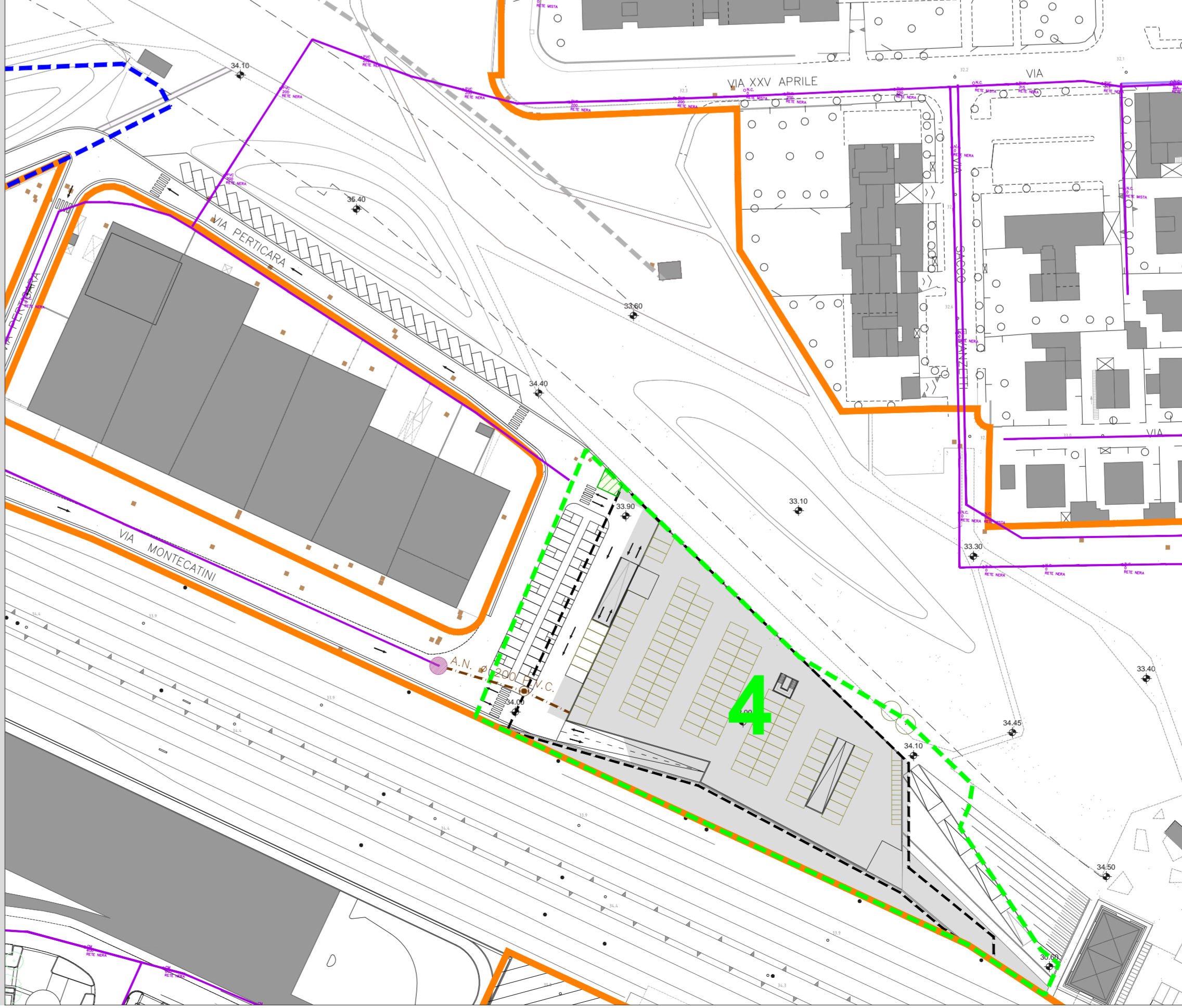
INDIVIDUAZIONE COMPARTI - SCALA 1:5000



COMPARTO 5



COMPARTO 4



STRALCIO COLLEGAMENTO ACQUE NERE SU VIA LAMA - SCALA 1:2000



LEGENDA RETE ACQUE NERE	
	CONFINE PRU
	CONFINE COMPARTO 1a
	CONFINE COMPARTO 1b
	CONFINE COMPARTO 2
	CONFINE COMPARTO 3
	CONFINE COMPARTO 4
	CONFINE COMPARTO 5
	pozzetto stradale di ispezione fognatura - acque nere
	senso di scorrimento acque reflue
	raccolta acque reflue - acque nere - progetto
	collegamento delle nuove reti alle reti esistenti
	nero/mista - esistenti fuori comparto
	raccolta acque reflue - acque nere - esistenti
	raccolta acque reflue - acque nere - esistenti di cui è stato modificato il percorso
	raccolta acque reflue - acque miste - esistenti
	raccolta acque reflue - acque miste - esistenti di cui è stato modificato il percorso
	raccolta acque reflue - acque nere - esistenti fuori comparto
	area private
	aree cabine elettriche/gas
	profili interrati

COMUNE DI CESENA **novello**
società di trasformazione urbana

PIANO DI RIQUALIFICAZIONE URBANA QUARTIERE ECONOVELLO - CESENA Variante 01

Comune di CesenaNOVELLO S.p.a.
Amministratore Unico
Arch. Edoardo Preger

PROGETTO
CARGOGRUPPO
arch. Simona Gabrielli

PROGETTAZIONE ARCHITETTONICA E URBANISTICA
studio GAP associati:
arch. Simona Gabrielli
arch. Maurizio Cabzulo
arch. Marina Bassi
arch. Federica Alcozer

TAV.17**PLANIMETRIA RETE ACQUE NERE**
comparti 1a-1b-2-3-4-5

CODICE ELABORATO:	33	PRU	V	0	1	G	0	1	G	T	1	7	0	0	0
-------------------	----	-----	---	---	---	---	---	---	---	---	---	---	---	---	---

SCALA:	1:1000	ESEGUITO:	
DATA:	11/03/2014	CONTROLLATO:	
REV.:	00	APPROVATO:	