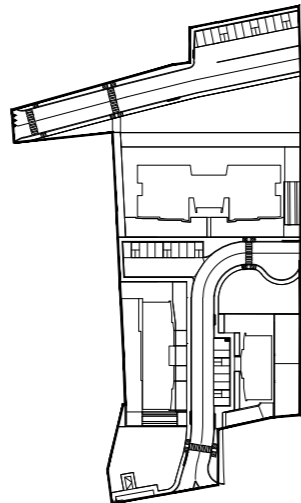


Progetto

PIANO URBANISTICO ATTUATIVO (PUA)
 - Variante -
 Area di riqualificazione urbana di connessione dei margini urbani Calisese - Via Malanotte comp. Ovest 08 / 10 AT2



Proprietà

La Calisese Immobiliare S.R.L. Santerini Gaetano di Santerini Maria & C. s.a.s.

Progettisti

Dott. Ing. Costante Ricci Dott. Arch. Stefano Ricci




Collaborazione per compiti specifici
 Protecni - geom. G. Amadori

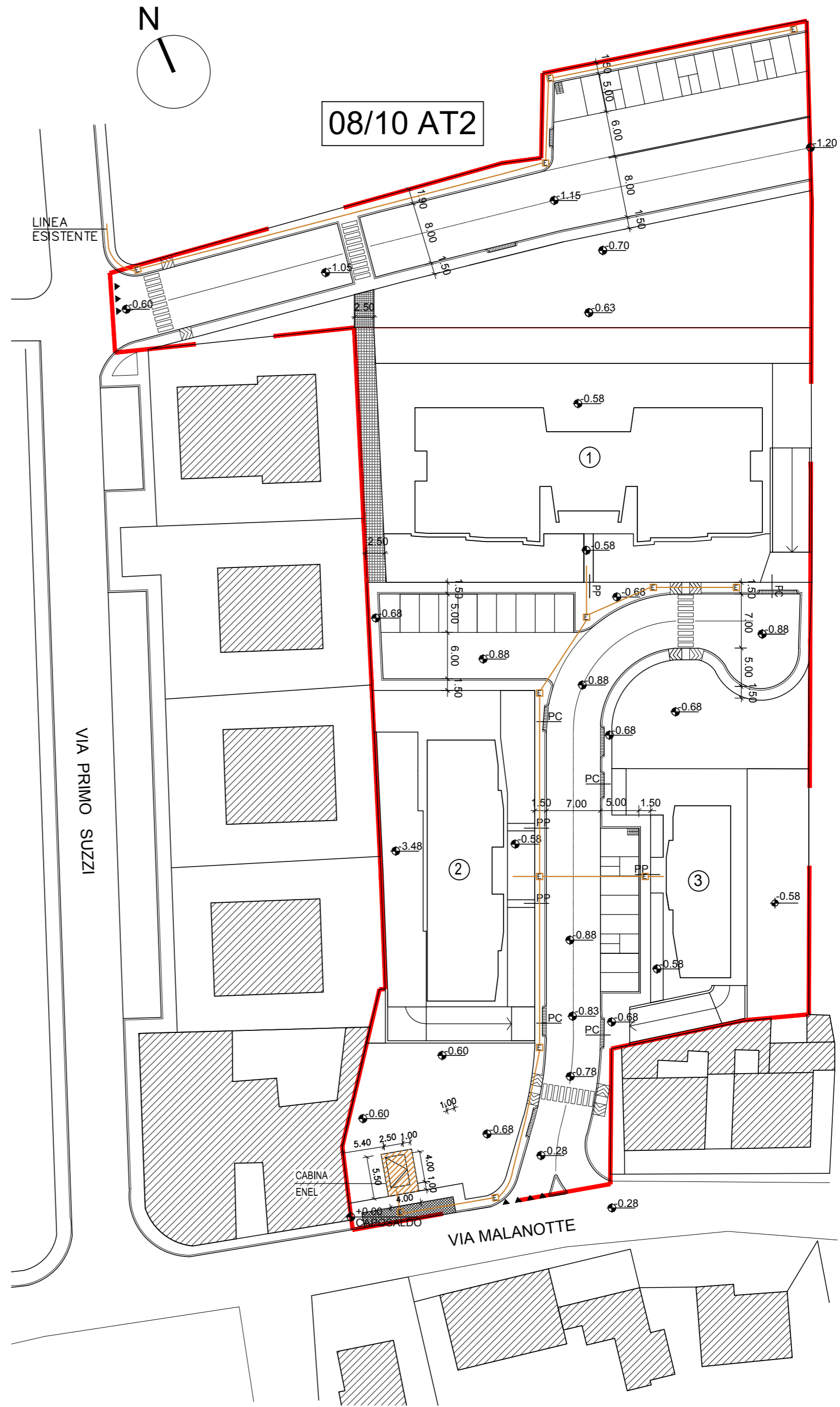
Tavola

18 **Planimetria rete ENEL**

Data Dicembre 2013 Scala metrica 1 : 500 N° progetto 614

Licenza d'uso: Autocad LT 2005 342-49487796 - Autocad LT 2002 640-00970344
 PROPRIETA' RISERVATA : questo disegno non potrà essere riprodotto o resonoto a terzi senza la nostra autorizzazione; in caso contrario si agirà in termini di legge

LEGENDA	
	Tubazione ENEL Ø160 2 Tubi
	Pozzetto di ispezione 90x90x100
	Cabina ENEL (4,00 x 2,50 ml)



Planimetria rete ENEL - SCALA 1:500 -