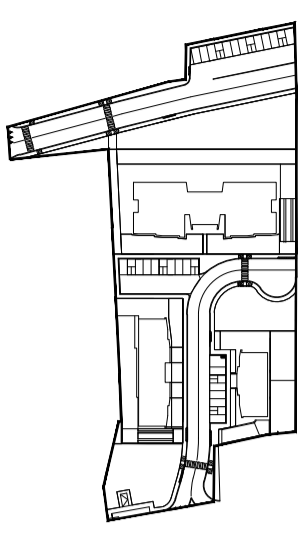


**Progetto**

**PIANO URBANISTICO ATTUATIVO (PUA)**  
**- Variante -**  
 Area di riqualificazione urbana di connessione dei margini urbani Calisese - Via Malanotte comp. Ovest 08 / 10 AT2



**Proprietà**

La Calisese Immobiliare S.R.L.      Santerini Gaetano di Santerini Maria & C. s.a.s.

**Progettisti**

Dott. Ing. Costante Ricci      Dott. Arch. Stefano Ricci






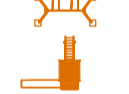











**Tavola**

**9**      **Planimetria verde pubblico**

Data Dicembre 2013      Scala metrica 1 : 500      N° progetto 614

Licenza d'uso: Autocad LT 2005 342-49487796 - Autocad LT 2002 640-00970344  
 PROPRIETA' RISERVATA : questo disegno non potrà essere riprodotto o reso noto a terzi senza la nostra autorizzazione; in caso contrario si agirà in termini di legge

**TABELLA CONTEGGI DATI TECNICI NORME P.R.G.**

DESCRIZIONE	PROG.	PRG
 Verde pubblico di standard	1435,00 mq	1433,80 mq
 Accessi dei mezzi per la manutenzione del verde con rampa L=3,50 mt	3	/
 Siepe tipo Abelia grandiflora	/	/
 Siepe medio alta tipo Cupressocyparis Leylandii	/	/
 Cestone per rifiuti 100 lt	2	/
 Giochi per bambini (altelene, scivolo)	1	/
 Panchina	4	/
 Fontanella in ghisa (piazzola pavimentata 2,5x1,5)	1	/
 Corrugato più polietilene 1"	/	/
 Polietilene 1" con ala goggiolante	/	/
 Pozzetto di ispezione 160x160 e contatore Hera	1	/
 Acero campestre	13	/
 Celtis Australis	2	/
 Acer Opalus	3	/
 Tiglio	2	/
 Fraxinus Ornus	1	/
 Liquidambar	2	/
Totale alberi	23	/
Arbusti	53	/



**PLANIMETRIA VERDE PUBBLICO - SCALA 1:500 -**