C O M U N E D I C E S E N A

S E T T O R E GOVERNO DEL TERRITORIO

SERVIZIO ATTUAZIONE URBANISTICA

Dirigente di Settore	Sindaco	Assessore
Emanuela Antoniacci	Paolo Lucchi	Orazio Moretti

NOVEMBRE 2015

PIANO URBANISTICO ATTUATIVO di INIZIATIVA PUBBLICA
Aree ex P.P.I.P. n°13 in località Calisese

Progettisti
Emanuela Antoniacci
Otello Brighi
Pierluigi Rossi
Vincenzo Stivala

Consulenti
Alessandro Biondi

Collaboratori al progetto
Natascia Cantoni
Elena Genghini
Luciana Battistini
Cristina Farnedi
Barbara Maggioli
Daniele Minotti

Coordinatore elaborazioni cartografiche
Barbara Calisesi

Collaboratori elaborazioni cartografiche
Barbara Santarelli
Leonardo Pirini
Mattia Brighi

Tav. 4

PROFILI/SEZIONI - TIPOLOGIE EDILIZIE SCHEMI

Adeguato in seguito all'accoglimento delle osservazioni e dell'esito della Verifica di assoggettabilità

SCHEMA DI PLANIMETRIA - INDICAZIONI SEZIONI - Scala 1:500

Legenda

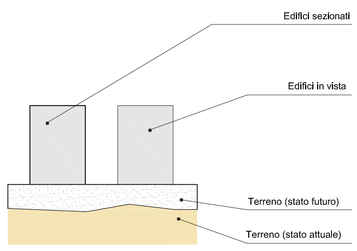

Sezione EE - 1:200

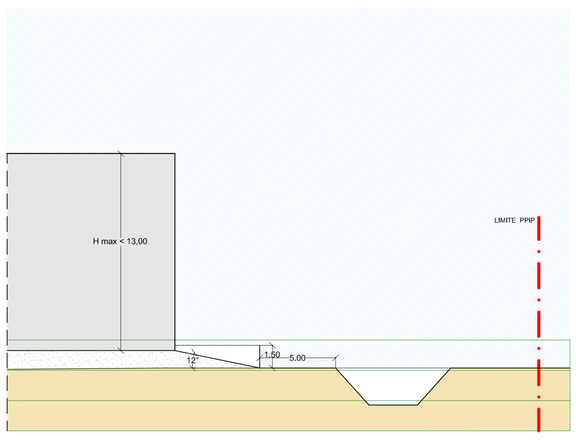

Sezione FF - 1:200

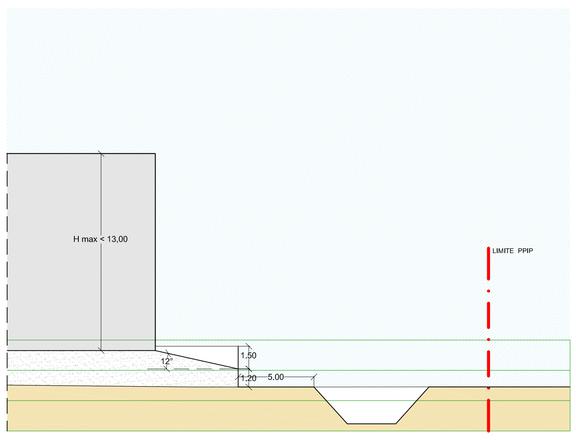

Sezione AA - 1:500

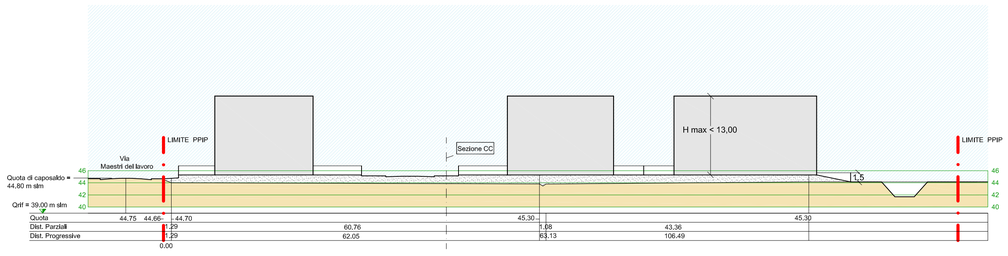

Sezione BB - 1:500

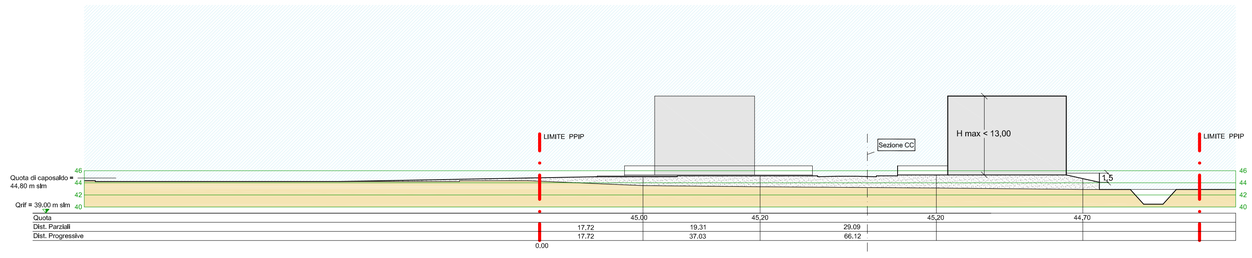
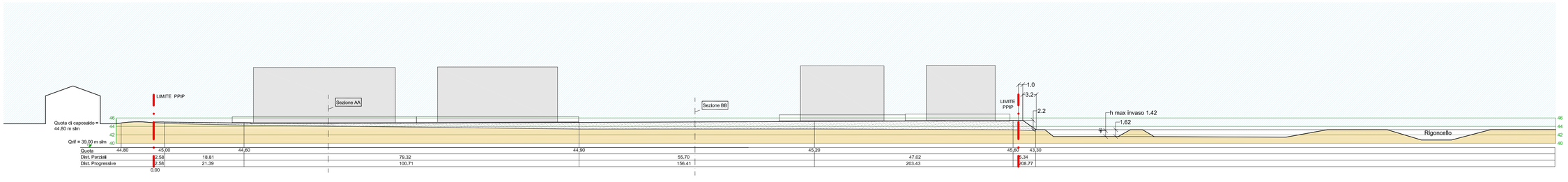
Sezione CC - 1:500