



COMUNE DI CESENA

SETTORE PROGRAMMAZIONE URBANISTICA
SERVIZIO INSEDIAMENTI PRODUTTIVI

Dirigente di Settore
Emanuela Antoniacci

Sindaco
Paolo Lucchi

Assessore
Orazio Moretti

OTTOBRE
2014

PIANO URBANISTICO ATTUATIVO di INIZIATIVA
PUBBLICA

Are ex P.P.I.P. n°13 in località Calise

Progettisti
Emanuele Antoniacci
Ottavio Brighi
Maria Chiara Magalotti
Pierluigi Rossi
Vincenzo Stivala
Consulenti
Alessandro Biondi







Collaboratori al progetto
Natascia Cantoni
Alberto Pezzi
Elena Genghini
Luciana Bellissimi
Cristina Farnedi
Barbara Maglioli
Daniele Minotti

Coordinatore elaborazioni
cartografiche
Barbara Calisei
Collaboratori elaborazioni
cartografiche
Barbara Santarelli
Leonardo Firini
Mattia Brighi
Elena Mazzoni

Tav. 6

AREE DI PROPRIETA' COMUNALE DA URBANIZZARE
SCALA 1:500

AREE DI PROPRIETA' COMUNALE DA URBANIZZARE

-  VERDE PUBBLICO STANDARD
-  AIUOLE STRADALI ALBERATE
-  VIABILITA' (sede stradale, parcheggi PRG, marciapiedi, e isole pedonali)
-  PARCHEGGI PUBBLICI
-  VERDE PUBBLICO NON CONTEGIATO NELLO STANDARD
-  AREA DI PERTINENZA DELLO SCOLO RIGONCELLO
NON CONTEGIATA NELLO STANDARD (PERMEABILE AL 100%)

