



COMUNE DI CESENA

SETTORE PROGRAMMAZIONE URBANISTICA  
SERVIZIO INSEDIAMENTI PRODUTTIVI

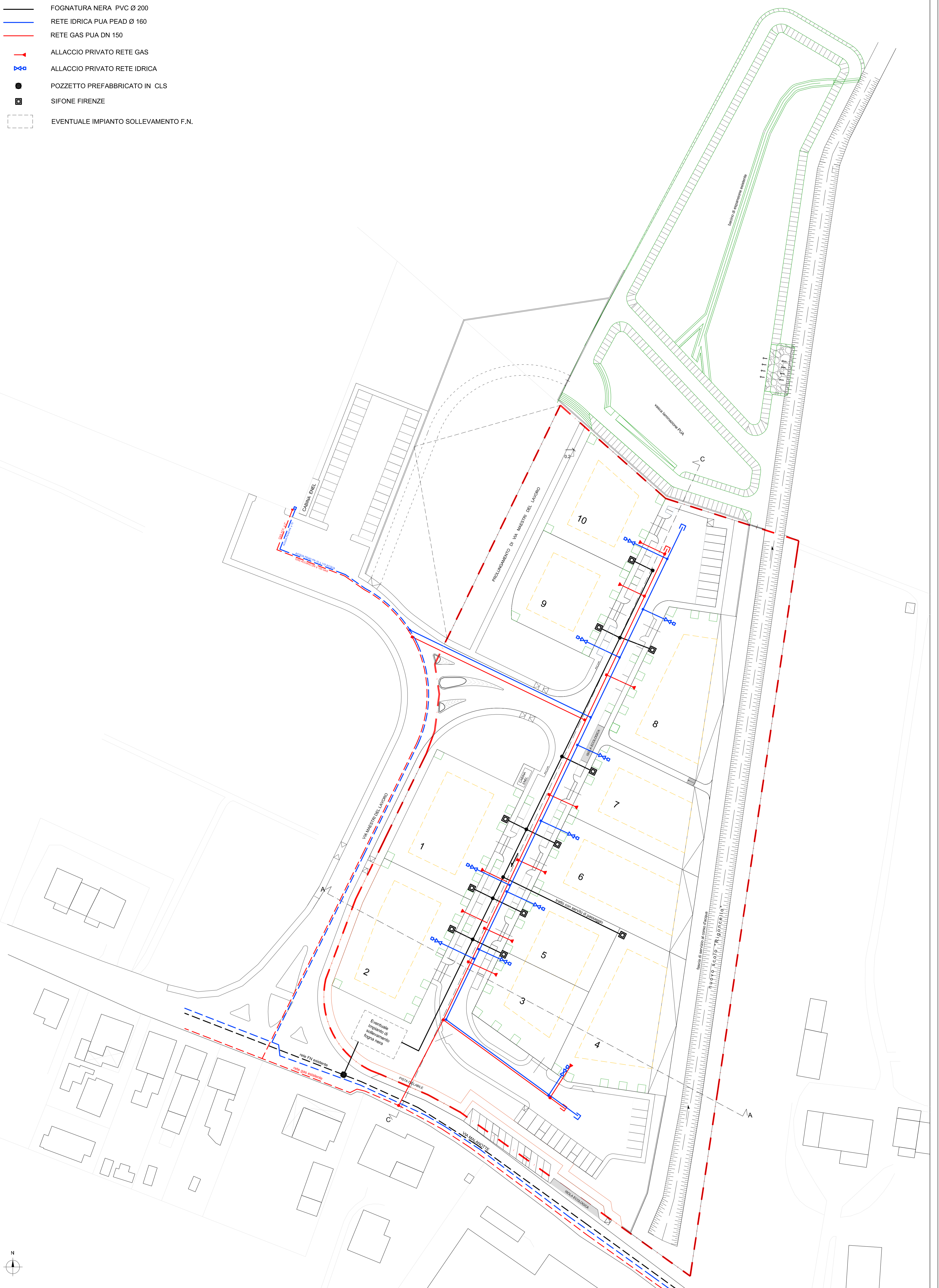
Dirigente di Settore: Emanuela Antoniaci  
Sindaco: Paolo Lucchi  
Assessore: Orazio Moretti

OTTOBRE 2014  
PIANO URBANISTICO ATTUATIVO di INIZIATIVA PUBBLICA  
Aree ex P.P.I.P. n°13 in località Calise

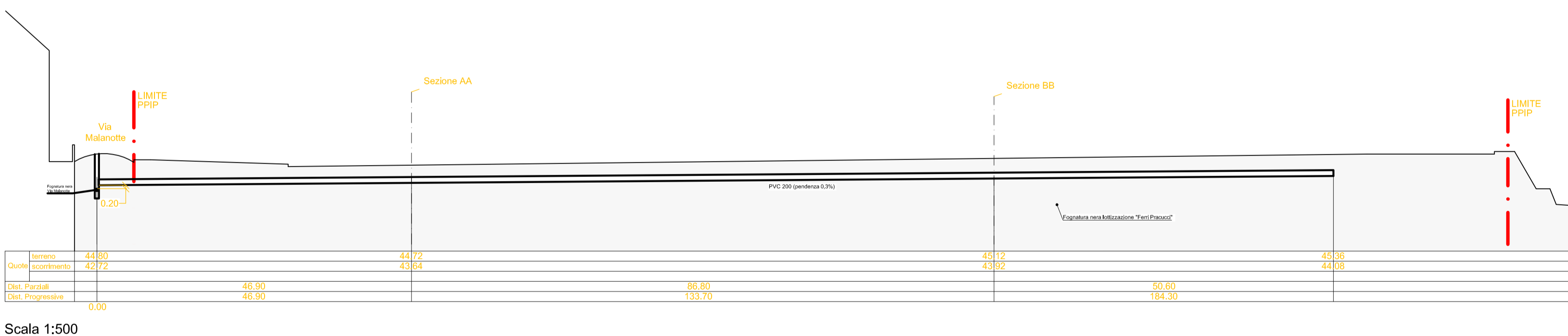
Progettisti: Emanuela Antoniaci, Orlino Brighi, Mario Chiara Magalotti, Pierluigi Rossi, Vincenzo Stravata, Consulenti: Alessandro Blondi  
Collaboratori al progetto: Natascia Cantoni, Alberto Pezzi, Elena Giugliani, Luciana Farnedi, Barbara Maggiali, Daniele Minotti  
Coordinatore elaborazioni cartografiche: Barbara Calisese  
Collaboratori elaborazioni cartografiche: Barbara Santarelli, Leonardo Pini, Mattia Brighi, Elena Mazzoni

Tav. 7  
SCHEMA RETI (GESTORE S.I.I.)  
SCALA 1:500

- FOGNATURA NERA PVC Ø 200
- RETE IDRICA PUA PEAD Ø 160
- RETE GAS PUA DN 150
- ALLACCIO PRIVATO RETE GAS
- ALLACCIO PRIVATO RETE IDRICA
- POZZETTO PREFABBRICATO IN CLS
- SIFONE FIRENZE
- EVENTUALE IMPIANTO SOLLEVAMENTO F.N.



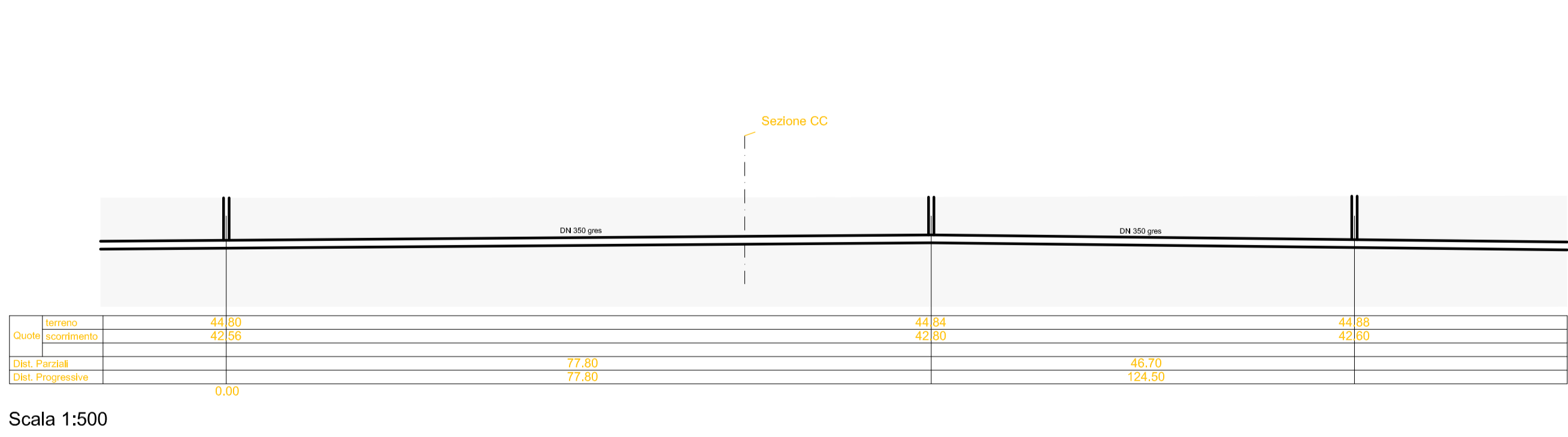
SEZIONE CC



Scala 1:500

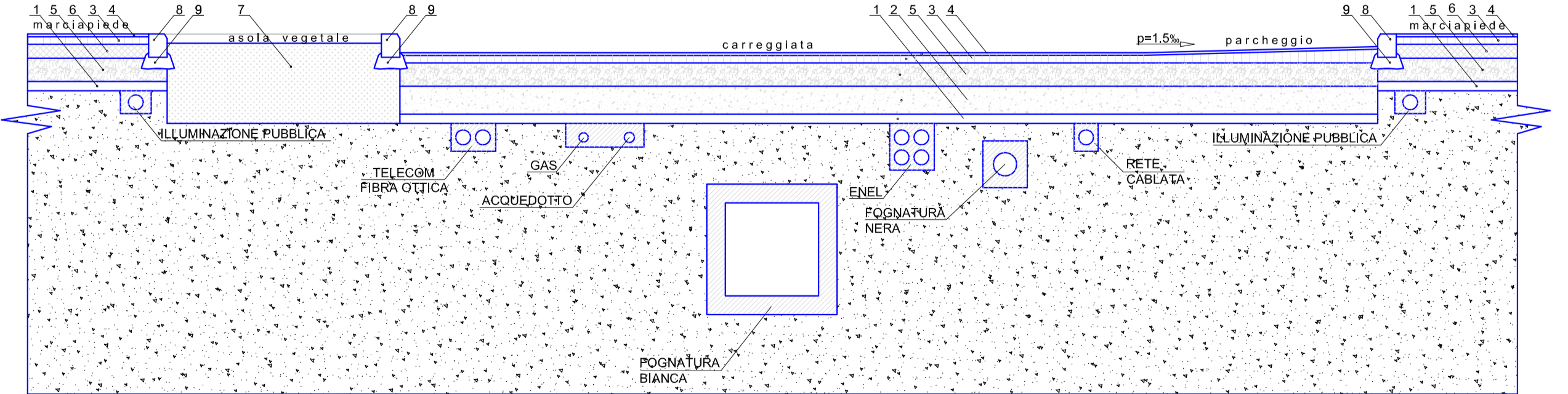
LEGENDA SEZIONE STRADALE TIPO	
1	SABBIA CLASSE A2/A3 cm 10
2	PIETREME CALCEO 40/70 cm.30
3	BYNDR Ø28 cm.8
4	TAPPETINO D'USURA Ø9 cm.3
5	MISTO STABILIZZATO cm.25
6	SOLETTA IN CLS cm.15 CON RETE ELETTROSALDATA Ø6 / 20x20
7	TERRENO VEGETALE
8	CORDOLO BIANCO IN CLS 100x20x25
9	FONDAZIONE E RINFRANCO IN CLS

PROFILO LONGITUDINALE FOGNATURA NERA SU VIA MALANOTTE



Scala 1:500

SEZIONE STRADALE TIPO - Scala 1:50



SEZIONE AA - Scala 1:100

