
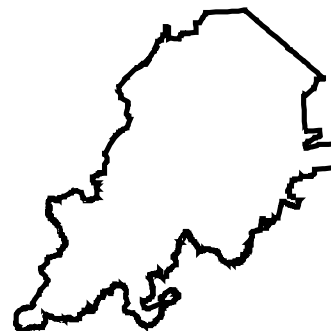


COMUNE DI CESENA
Settore Programmazione Urbanistica
PRG 2000
VARIANTE GENERALE



VARIANTE 3/2012
AZIENDA A RISCHIO D'INCIDENTE
RILEVANTE



STRALCI CARTOGRAFICI
Stato vigente e stato modificato

Progettisti

Anna Maria Biscaglia
Otello Brighi
Maria Chiara Magalotti
Pierluigi Rossi
Vincenzo Stivala
Daniele Minotti

Collaboratori al progetto

Alessandro Biondi
Nataschia Cantoni
Luciana Battistini
Elena Genghini
Barbara Maggioli
Alberto Pezzi
Cristina Farnedi

**Coordinatore elaborazioni cartografiche
e gestione dati**

Barbara Calisesi

**Collaboratori elaborazioni cartografiche
e gestione dati**

Mattia Brighi
Leonardo Pirini
Barbara Santarelli

Estremi approvativi PRG2000:

Adottato con delibera di C.C.
n. 266 del 05.10.00
Approvato con delibera di G.P.
n. 348 del 29.07.03

Integrazioni:

1^ PUBBLICAZIONE

Approvata con delibera di G.P.
n. 95 del 29.03.05

2^ PUBBLICAZIONE

Approvata con delibera di G.P.
n. 372 del 18.10.05

3^ PUBBLICAZIONE

Approvata con delibera di G.P.
n. 165 del 08.05.07

VARIANTE 3/2012

Adottata con delibera di C.C.
n. del

Il Sindaco

Paolo Lucchi

L'Assessore











Orazio Moretti

Il Dirigente

Anna Maria Biscaglia




























LEGENDA

TERRITORIO RURALE


	Ambito della pianura centuriata (art. 66)		Zona agricola con funzione di parco didattico (art. 71.03)
	Ambito della pianura bonificata (art. 67)		Attività pirotecnica (art. 76)
	Ambito della collina di valore ambientale (art. 68)		Piano Attività Estrattive (art.82ter)
	Ambito della collina (art. 69)		Attività polifunzionale in zona rurale (art. 82bis)
	Ambito di tutela fluviale (art. 70)		Aree percorse dal fuoco (art.64.05)

TUTELA DELL'IDENTITA' CULTURALE E FISICA DEL TERRITORIO


Vincoli territoriali sovraordinati e comunali


	Sistema forestale e boschivo (art.10 PTCP - art. 72 NdA)		Idrografia principale di superficie
	Zone ed elementi di interesse storico-archeologico del territorio (art. 73)		Fossi e scoli della centuriazione soggetti a tutela (art. 66)
	Zone ed elementi caratterizzati da fenomeni di dissesto e instabilità (art.26 PTCP-art. 74NdA)		Fossi e scoli della centuriazione da traslare (art. 66)
	Aree di frana su zone a verde		Rete secondaria del CER (art. 19.02)
	Frana di Borello (art. 84)		Aree per interventi di sicurezza idraulica (art. 19.02)
	Sito di Interesse Comunitario SIC (art. 71.00)		Nuovi collettori fognari (art. 19.09)
	Aree di riequilibrio ecologico (art. 71.01)		Percorsi collinari (PG12)
	Aree di tutela panoramica e paesaggistica (art. 71.02)		Elettrodotti
	Zone di crinale e di fondovalle (art. 20 b PTCP - art. 75 NdA)		Rete Gas Italia
	Edifici di interesse storico-tipologico (allegato A6 - A7)		Siti da bonificare (art.19.11)
	Fasce di rispetto per: strade, ferrovia, depuratori, elettrodotti, acquedotti, cimiteri, pozzi di captazione, CER (artt. 19, 55, 57, 58)		Pozzi di captazione
	Fasce di rispetto per elettrodotti da interrare		Limite rispetto pozzi e cimiteri
	Fasce di rispetto per elettrodotti DPCM 08/07/2003 (art. 19.01 NdA)		Zone di tutela della struttura centuriata (art.21b PTCP)
	Limite collinare (art. 9 PTCP)		


LEGENDA


 Area oggetto di variante


TERRITORIO RURALE

 Ambito della pianura centuriata (art. 66)


 Ambito della pianura bonificata (art. 67)

 Ambito della collina di valore ambientale (art. 68)

 Ambito della collina (art. 69)

 Ambito di tutela fluviale (art. 70)

 Zona agricola con funzione di parco didattico (art. 71.03)

 Attività pirotecnica (art. 76)

 Piano Attività Estrattive (art.82ter)


 Attività polifunzionale in zona rurale (art. 82bis)


 Aree percorse dal fuoco (art.64.05)

TUTELA DELL'IDENTITA' CULTURALE E FISICA DEL TERRITORIO


Vincoli territoriali sovraordinati e comunali

 Sistema forestale e boschivo (art.10 PTCP - art. 72 NdA)

 Zone ed elementi di interesse storico-archeologico del territorio (art. 73)

 Zone ed elementi caratterizzati da fenomeni di dissesto e instabilità (art.26 PTCP-art. 74NdA)

 Aree di frana su zone a verde

 Frana di Borello (art. 84)


 Sito di Interesse Comunitario SIC (art. 71.00)


 Aree di riequilibrio ecologico (art. 71.01)

 Aree di tutela panoramica e paesaggistica (art. 71.02)


 Zone di crinale e di fondovalle (art. 20 b PTCP - art. 75 NdA)

 Edifici di interesse storico-tipologico (allegato A6 - A7)

 Fasce di rispetto per: strade, ferrovia, depuratori, elettrodotti, acquedotti, cimiteri, pozzi di captazione, CER, rischio d'incidente rilevante (artt. 19, 19 bis, 55, 57, 58)


 Fasce di rispetto per elettrodotti da interrare


 Fasce di rispetto per elettrodotti DPCM 08/07/2003 (art. 19.01 NdA)


 Limite collinare (art. 9 PTCP)

 calanchi
frane attive


 frane
quiescenti

 Idrografia principale di superficie

 Fossi e scoli della centuriazione soggetti a tutela (art. 66)

 Fossi e scoli della centuriazione da traslare (art. 66)

 Rete secondaria del CER (art. 19.02)


 Aree per interventi di sicurezza idraulica (art. 19.02)

 Nuovi collettori fognari (art. 19.09)

 Percorsi collinari (PG12)

 Elettrodotti


 Rete Gas Italia

 Siti da bonificare (art.19.11)

 Sito a Rischio d'Incidente Rilevante

 Pozzi di captazione

 Limite rispetto pozzi e cimiteri

 Zone di tutela della struttura centuriata (art.21b PTCP)

