



COMUNE DI CESENA

SETTORE GOVERNO DEL TERRITORIO  
SERVIZIO ATTUAZIONE URBANISTICA

Dirigente di Settore  
Emanuela Antoniacci

Sindaco  
Paolo Lucchi

Assessore  
Orazio Moretti

NOVEMBRE  
2015

PIANO URBANISTICO ATTUATIVO di INIZIATIVA  
PUBBLICA

Aree ex P.P.I.P. n°13 in località Calise

Progettisti  
Emanuela Antoniacci  
Orello Brighi  
Pierluigi Rossi  
Vincenzo Sivata

Collaboratori al progetto  
Natacchia Cantoni  
Elena Genghini  
Luciana Saltistini  
Cristina Farnedi  
Barbara Maggioni  
Daniele Minotti

Coordinatore elaborazioni  
cartografiche  
Barbara Calisei  
Collaboratori elaborazioni  
cartografiche  
Barbara Santarelli  
Leonardo Pirini  
Matia Brighi







Consulenti  
Alessandro Biondi

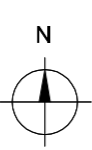
Tav. 6

AREE DI PROPRIETA' COMUNALE DA URBANIZZARE  
SCALA 1:500

Adeguato in seguito all'accoglimento delle osservazioni e dell'esito della Verifica di assoggettabilità

AREE DI PROPRIETA' COMUNALE DA URBANIZZARE

-  VERDE PUBBLICO STANDARD
-  AIUOLE STRADALI ALBERATE
-  VIABILITA' (sede stradale, parcheggi PRG, marciapiedi, e isole pedonali)
-  PARCHEGGI PUBBLICI
-  VERDE PUBBLICO NON CONTEGIATO NELLO STANDARD
-  AREA DI PERTINENZA DELLO SCOLO RIGONCELLO NON CONTEGIATA NELLO STANDARD ( PERMEABILE AL 100%)



PLANIMETRIA PUA