

# COMUNE DI CESENA

**PROGETTO PRELIMINARE PER LA REALIZZAZIONE DELLE OPERE DI URBANIZZAZIONE**

**TAV  
34  
e) 02**

PIANO ATTUATIVO DI INIZIATIVA PRIVATA  
Aree di connessione dei margini urbani  
S. Martino in Fiume 11/02-AT5

Oggetto: **PLANIMETRIA GENERALE E SCHEMI GRAFICI- STATO ATTUALE**

COMMITTENTE: **GIORDANO s.r.l.**  
Via Portofino n°12 Cesena (FC)

PROGETTISTA: **Dott. Arch. Alessandro Savelli**  
Via Pacchioni n° 186 CESENA

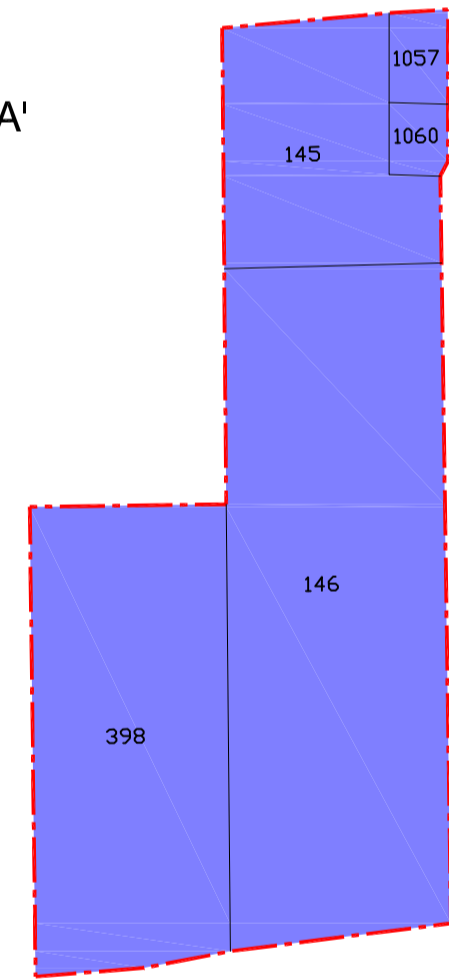
DATA: **LUGLIO 2010**

SCALA: **1:500**

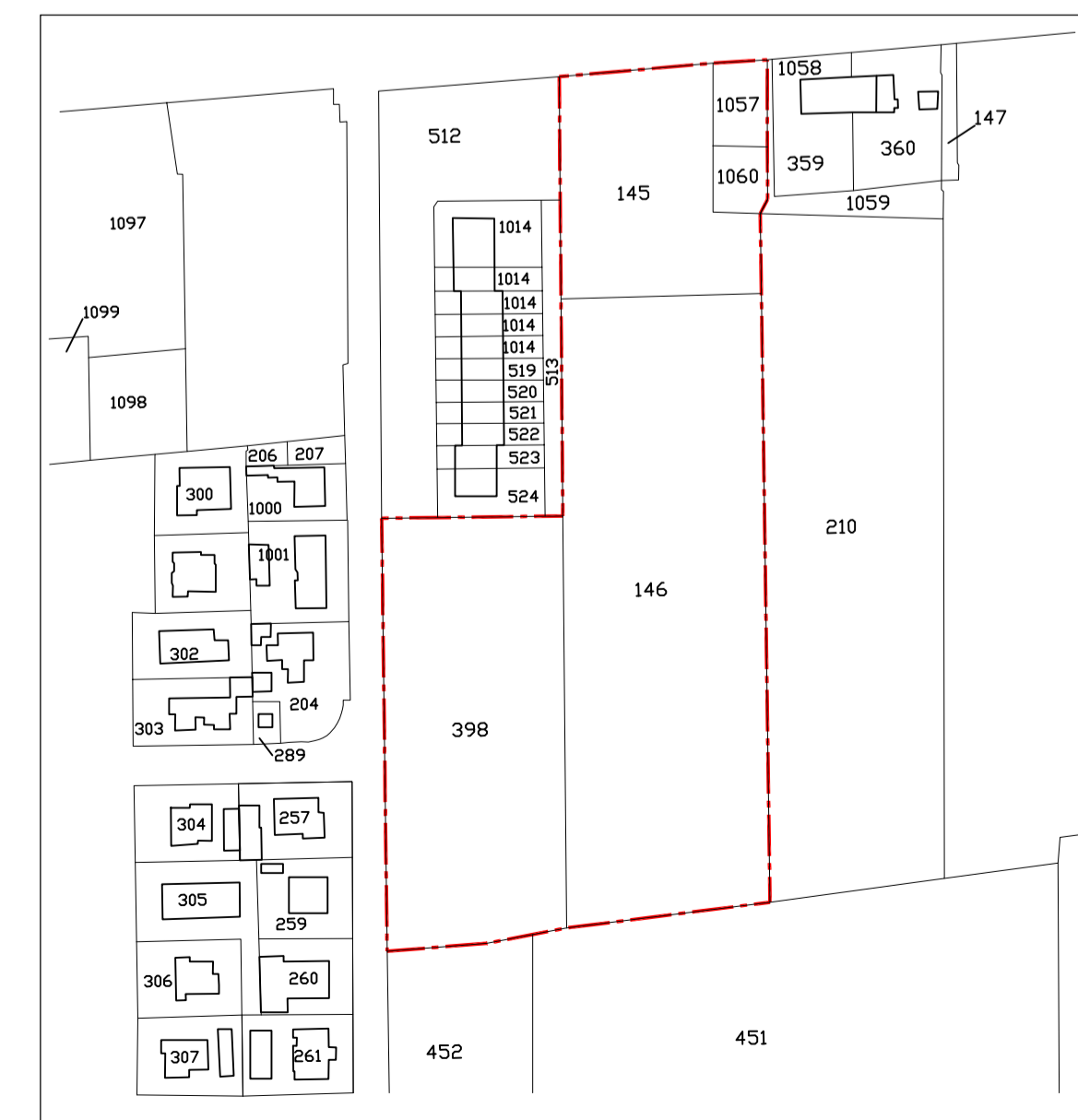
PROPRIETA' (particelle interessate)	SUP. CATASTALE (particelle interessate)	% incidenza (particelle interessate)	SUP. da RILIEVO (particelle interessate)
GIORDANO S.r.l.	MQ. 20.114	100 %	MQ. 20.193,48
F 14 p.lia 1057	mq. 368	1,83 %	mq. 346,12
F 14 p.lia 1060	mq. 291	1,44 %	mq. 306,06
F 14 p.lia 145	mq. 3.126	15,55 %	mq. 3.084,64
F 14 p.lia 146	mq. 10.100	50,21 %	mq. 10.047,62
F 14 p.lia 398	mq. 6.229	30,97 %	mq. 6.409,04
<b>TOTALE</b>	<b>MQ. 20.114</b>	<b>100 %</b>	<b>MQ. 20.193,48</b>

--- Perimetro Area di Trasformazione

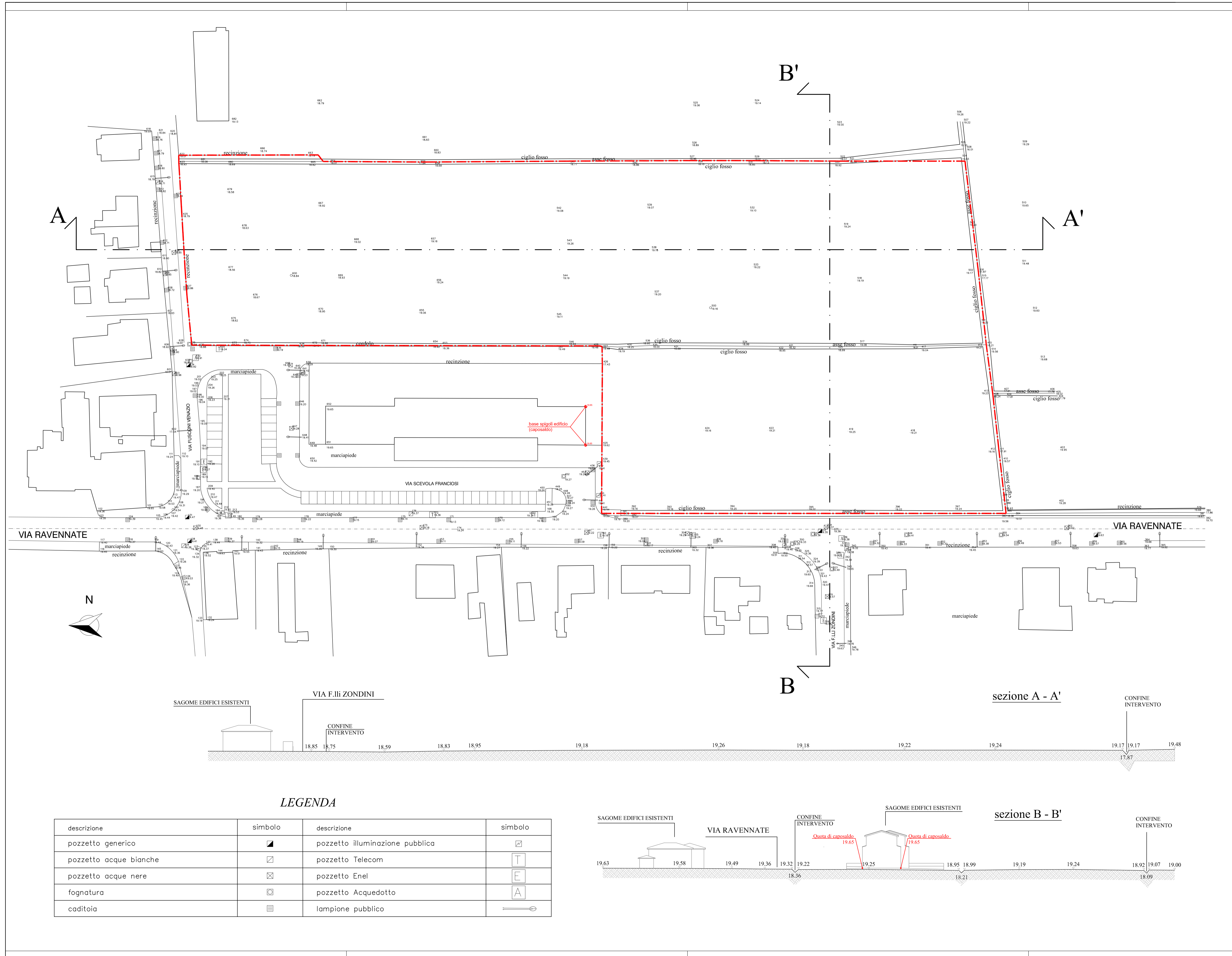
IDENTIFICAZIONE DELLE PROPRIETA' scala 1:2000



La proprietà è al 100% della GIORDANO Srl



PLANIMETRIA CATASTALE  
scala 1:2000



**LEGENDA**

descrizione	simbolo	descrizione	simbolo
pozzetto generico	■	pozzetto illuminazione pubblica	□
pozzetto acque bianche	□	pozzetto Telecom	T
pozzetto acque nere	⊗	pozzetto Enel	E
fognatura	⊠	pozzetto Acquedotto	A
caditoia	■	lampione pubblico	☞

