
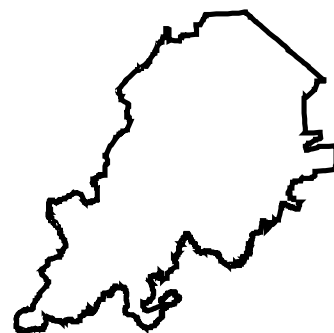


COMUNE DI CESENA  
Settore Programmazione Urbanistica  
**PRG 2000**  
VARIANTE GENERALE



**VARIANTE 1/2014**  
**DI SALVAGUARDIA DEL TERRITORIO**  
**E DI ADEGUAMENTO ALLA L.R. 15/2013**  
**CONTRODEDUZIONE - APPROVAZIONE**



**Schede fotografiche degli edifici con  
caratteristiche di bene culturale o  
di interesse storico testimoniale  
in ambito rurale (SR2) e urbano (SR3)**

**Stralcio  
SR2 e SR3  
Allegato L**

**Progettisti**

Emanuela Antoniaci  
Otello Brighi  
Maria Chiara Magalotti  
Pierluigi Rossi  
Vincenzo Stivala  
Daniele Minotti

**Collaboratori al progetto**

Nataschia Cantoni  
Luciana Battistini  
Alessandro Biondi  
Elena Genghini  
Barbara Maggioli  
Cristina Farnedi

**Coordinatore elaborazioni cartografiche  
e gestione dati**

Barbara Calisesi

**Collaboratori elaborazioni cartografiche  
e gestione dati**

Mattia Brighi  
Leonardo Pirini  
Barbara Santarelli

**Estremi approvativi PRG2000:**

Adottato con delibera di C.C.  
n. 266 del 05.10.00  
Approvato con delibera di G.P.  
n. 348 del 29.07.03

**Integrazioni:**

**1^ PUBBLICAZIONE**

Approvata con delibera di G.P.  
n. 95 del 29.03.05

**2^ PUBBLICAZIONE**

Approvata con delibera di G.P.  
n. 372 del 18.10.05

**3^ PUBBLICAZIONE**

Approvata con delibera di G.P.  
n. 165 del 08.05.07

**VARIANTE 1/2014**

Adottata con delibera di C.C.  
n. 7 del 06.02.2014  
Approvata con delibera di C.C.  
n. del

**Il Sindaco**

Paolo Lucchi

**L'Assessore**

Orazio Moretti

**Il Dirigente**

Emanuela Antoniaci

**Schede fotografiche degli edifici con  
caratteristiche di bene culturale o  
di interesse storico testimoniale  
in ambito urbano**

**Stralcio**

**SR3**

**Scheda U96**

**PRG  
2000**

## COMUNE DI CESENA

CENSIMENTO DEGLI EDIFICI CHE PRESENTANO CARATTERISTICHE DI BENE CULTURALE O DI INTERESSE STORICO TESTIMONIALE IN AMBITO URBANO

TIPI DI INTERVENTO : **Restauro e risanamento conservativo di tipo A**

Numero scheda  
**U 96**

Quartiere  
**Centro**

Via  
**Roversano 315**



Vista della facciata



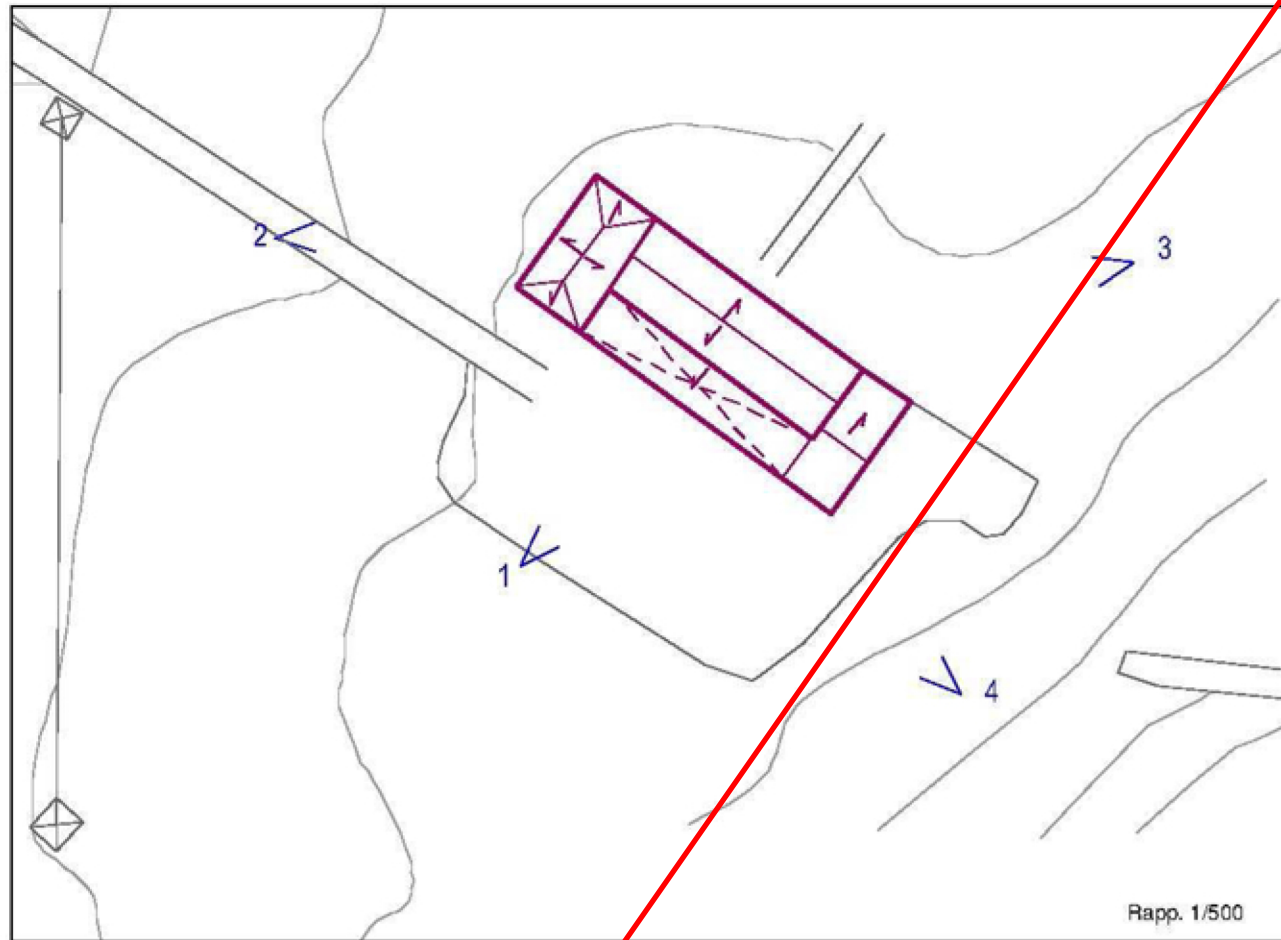
Vista del retro

**Schede fotografiche degli edifici con  
caratteristiche di bene culturale o  
di interesse storico testimoniale  
in ambito rurale**

**Stralcio**

**SR2**

**Scheda n. 280**



Rapp. 1/500

## LEGENDA

	punto di vista fotografico		ingresso abitazione		portico
	monte		ingresso stalla		parti crollate
	pendenza falde		ingresso servizi		superfetazioni

## STATO DI CONSERVAZIONE E USO ORIGINARIO

*Stato di conservazione:* Corpo A - organismo con strutture ed elementi di finitura in mediocre stato di conservazione

*Uso originario:* Corpo A - abitazioni e stalle

*Note:* l'organismo originale con le finestre ancora "tagliate" dal portico si presenta incrementato lateralmente sulla sinistra con un corpo di fabbrica a due piani con copertura a padiglione ed un cornicione in cotto di semplice ma elegante fattura; sulla sinistra l'incremento di un corpo di fabbrica ad un piano più "integrato" all'organismo originale

## CLASSIFICAZIONE TIPOLOGICA E INDICAZIONI OPERATIVE

*Tipo edilizio:* Tipo Cesenate - Riminese

*Il fabbricato è da ritenersi un bene culturale* **SI**

*Interventi edilizi corpo A:* Restauro e risanamento conservativo di tipo A con ripristino delle aperture originarie del portico sul fronte.



# COMUNE DI CESENA

## CENSIMENTO DEGLI EDIFICI CHE PRESENTANO CARATTERISTICHE DI BENE CULTURALE O DI INTERESSE STORICO TESTIMONIALE

art. 40 L.R. 47/1978 e successive modificazioni

SCHEDE DI AGGIORNAMENTO DEL CENSIMENTO DEGLI EDIFICI CHE PRESENTANO LE CARATTERISTICHE DI BENE CULTURALE O DI INTERESSE STORICO-TESTIMONIALE  
- AREA PARCO COLLINARE -

Num. PRG 2000

280

Toponimo: -  
Sez. Censim.: -

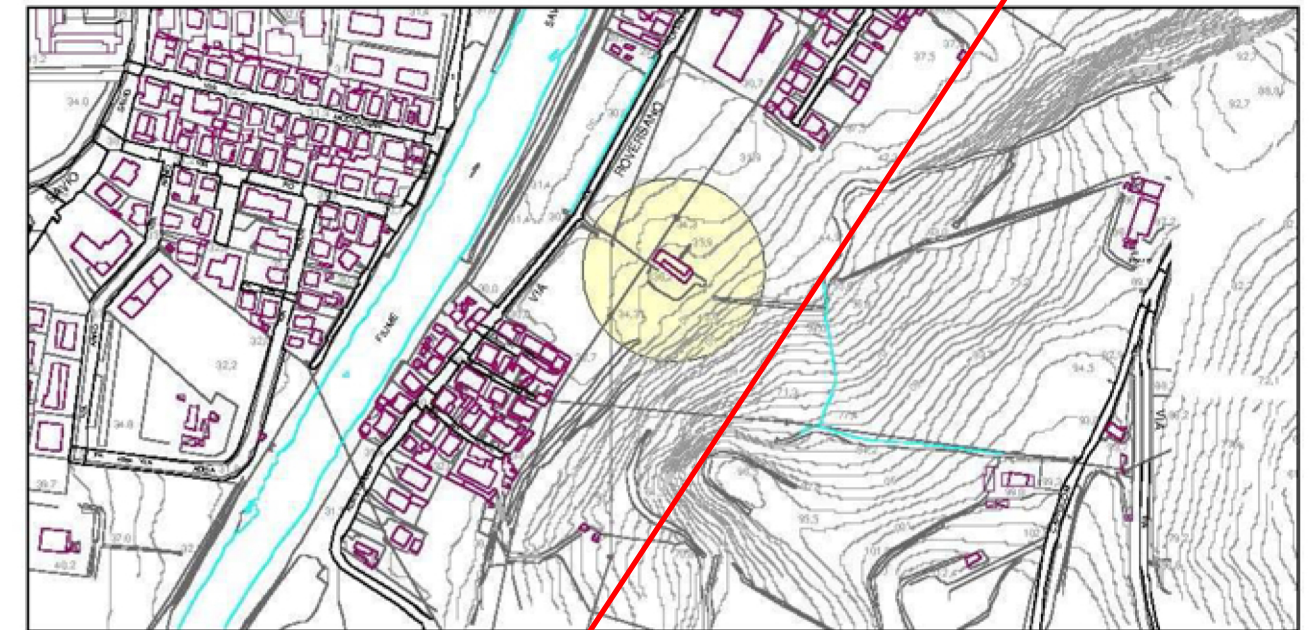
Via: Roversano  
Quartiere: 1

N: 315  
Quota: 36,2

Num. PRG1985

-

## Stralcio aerofotogrammetrico 1/5.000



## Stralcio aerofotogrammetrico 1/2.000



Foglio C.T.R. 255071

## Catasto Pontificio sec. XIX



Parrocchia.: S. Michele tav.4



Foto n. 1 Vista del fronte



Foto n. 2 - Vista del fianco ovest dalla strada d' ingresso



Foto n. 3 Vista del retro



Foto n. 4 - Vista del fianco est da sopra la scarpata