

PIANO INTERCOMUNALE CESENA - MONTIANO

COMUNE DI CESENA
 Enzo Lattuca Sindaco
 Cristina Mazzoni Assessore all'urbanistica e rigenerazione urbana

COMUNE DI MONTIANO
 Fabio Melari Sindaco
 Mauro Ruscelli Assessore alla gestione del territorio e valorizzazione del patrimonio pubblico

T3.1 SCALA 1 : 2 000

CATEGORIE DI INTERVENTO NEI CENTRI STORICI

UFFICIO DI PIANO
 Settore Governo del Territorio
 Arch. Emanuela Antonacci Dirigente e coordinatrice
 Arch. Otello Balighi Arch. Pierluigi Rossi Progettisti
 Gen. Barbara Calzani Responsabile cartografia
 Gen. Mattia Bigliani Gen. Leonardo Pini Gen. Barbara Santarelli Collaboratori cartografia
 Ing. Paola Sabbatini Ing. Simona Saporetti Attuazione progetto strumento urbanistico

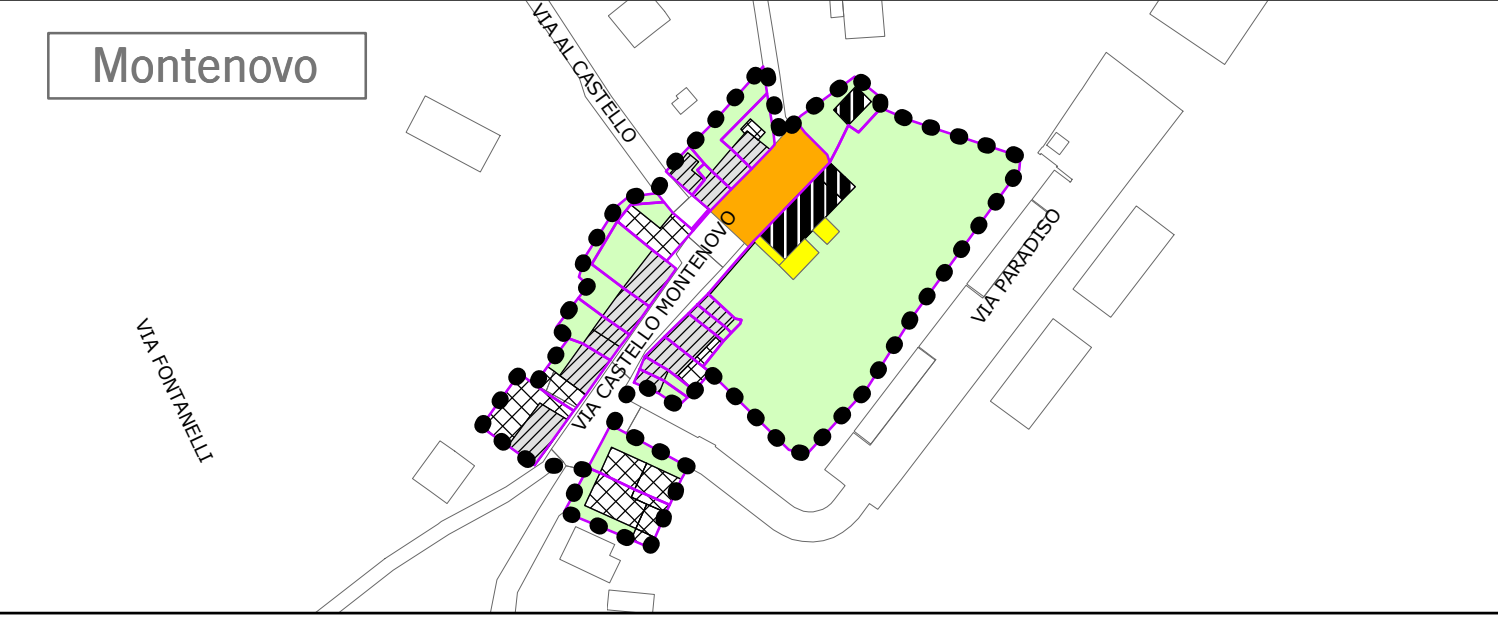
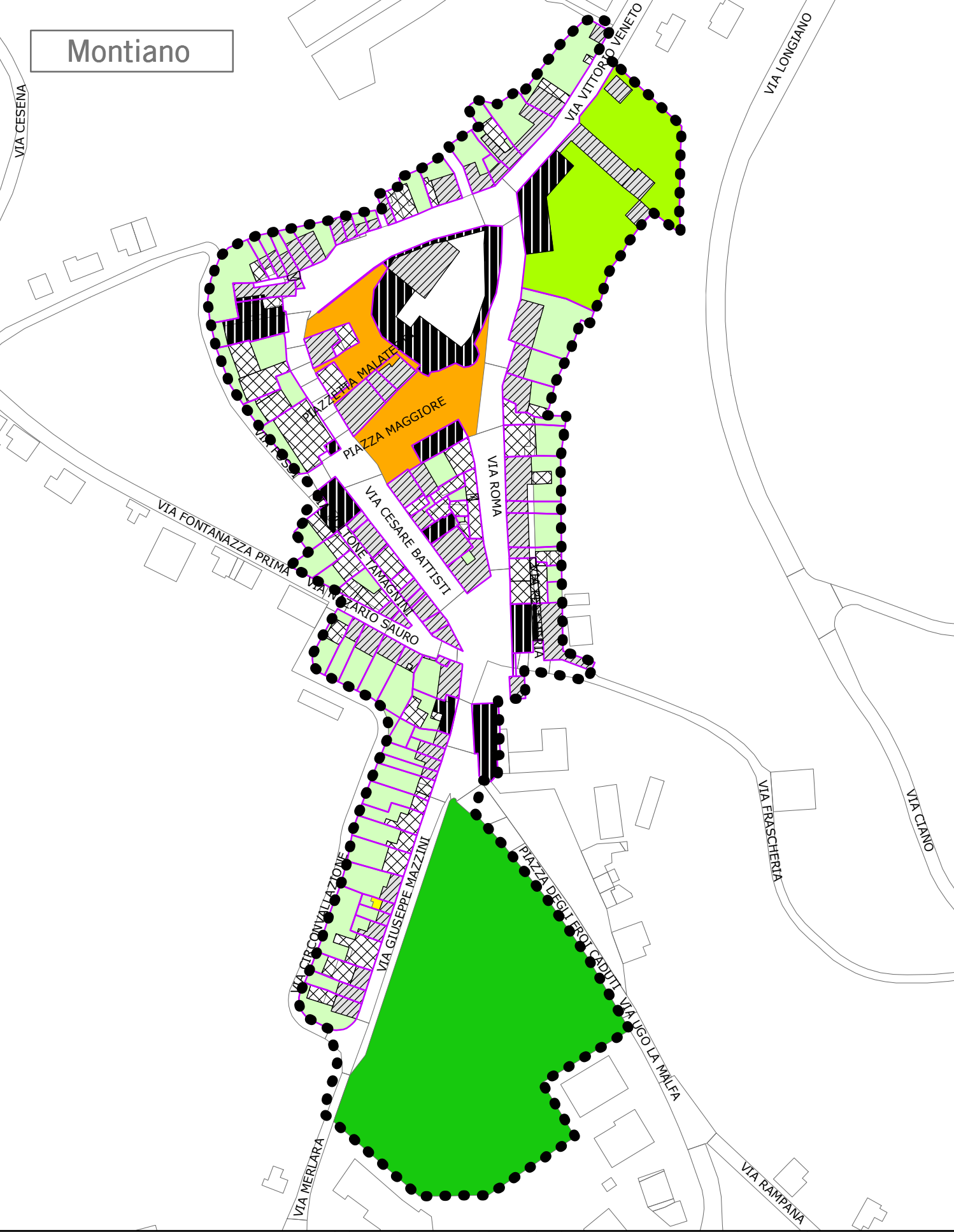
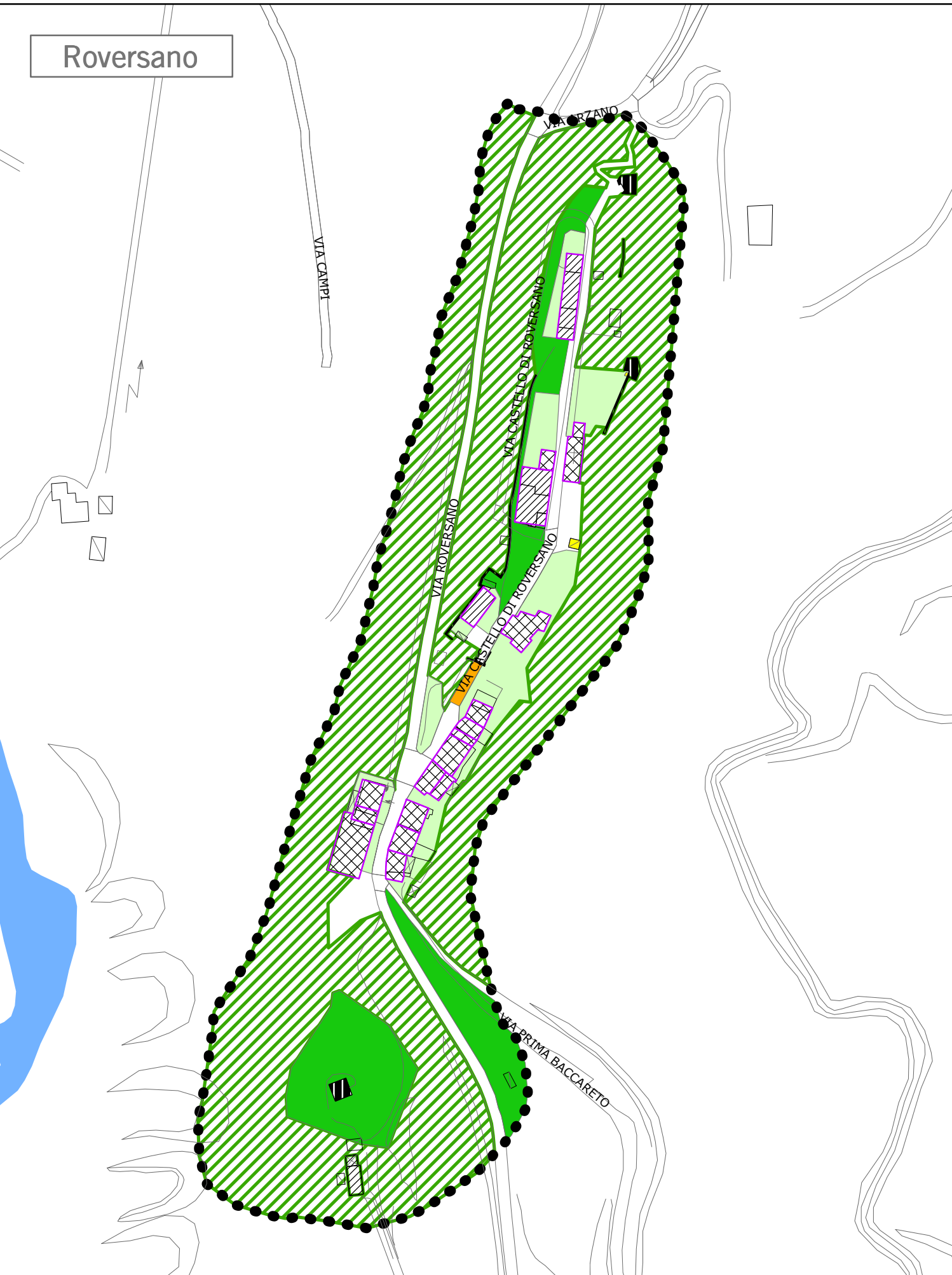
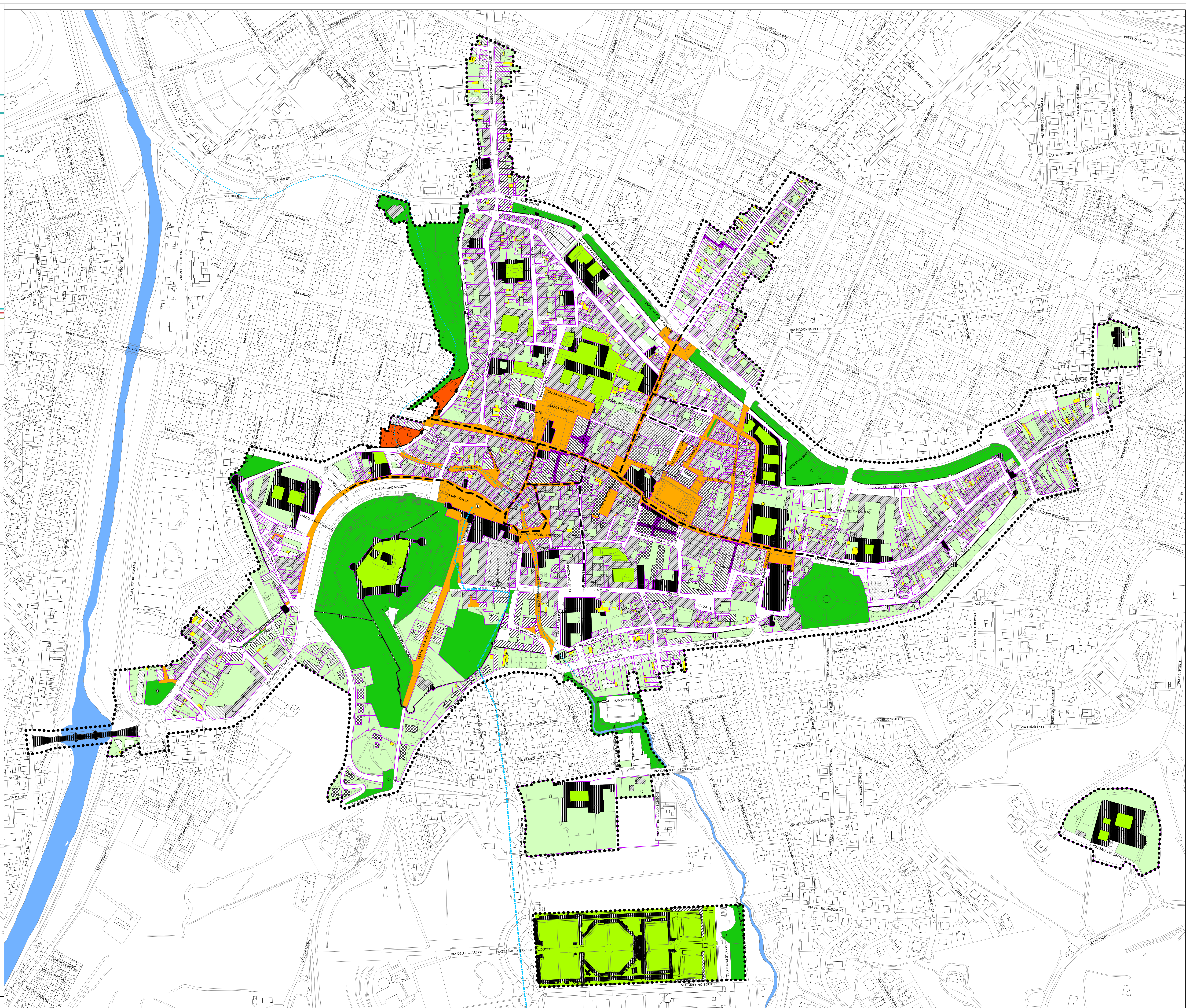
CONSULENTI
 Arch. Filippo Boschi Passaggio Avv. Federico Guadagni Aspetti giuridici
 Prof. Arch. Stefano Stanghellini Sostenibilità economica Arch. Sandra Vecchiotti Sostenibilità ambientale
 Arch. Elena Farni Garante della partecipazione Castelli Animatei Percorso partecipativo

COORDINAMENTO SCIENTIFICO E METODOLOGICO
 Arch. Filippo Boschi Costruzione della città pubblica, il territorio rurale e i luoghi della produzione
 Arch. Sandra Vecchiotti Rigenerazione urbana, valutazione del beneficio pubblico e i luoghi dell'abitare

Assunzione	Adozione	Approvazione
Cesena Del. C.C. n. del	Montiano Del. C.C. n. del	Montiano Del. C.C. n. del

PIANO URBANISTICO GENERALE

PUG 2021



Categorie di intervento nei centri storici

Restauro scientifico	Piano di recupero	Spazi aperti	Passaggi pedonali	Perimetro CS	Torrente Cesina tombinato
Restauro e risanamento	Recupero e risanamento aree libere	Orti, cortili, giardini	Corsi d'acqua	Gallerie	Perimetro unità di intervento
Ristrutturazione edilizia		Corti giardini con impianti architettonici da conservare	Zone di rispetto panoramico e paesaggistico	Superfazioni spazi aperti	Asse commerciali
		Parchi e giardini attrezzati			Acquedotto rinascimentale interrato o sotto tunnel

