

LA TOPONOMASTICA

del Comune di Cesena

(aggiornata al mese di aprile 2023 con Delibera G.C. n. 255 del 11.10.2022)



La Porta Fiume ed il ponte di S. Martino, in una rara fotografia degli anni Venti (arch. C.d.M.)

a cura di Dino Mondello

SETTORE LAVORI PUBBLICI - UFFICIO TOPONOMASTICA

INDICE

INDICE	p. 3
AVVERTENZE	p. 4
STRADARIO.....	p. 8
LUOGHI DI INTERESSE	
- Località	p. 112
- Parchi e giardini	p. 113
STRADE SOPPRESSE	p. 117

AVVERTENZE

La TOPONOMASTICA del Comune di Cesena comprende le seguenti Sezioni, così come previsto dalla D.G. n. 239 del 5.11.2014:

- 1) Stradario (vie, piazze, rotonde, ecc.)
- 2) Luoghi di interesse (parchi, giardini e località)
- 3) Strade soppresse

Le coordinate si riferiscono alle planimetrie in scala 1: 5000 e 1: 25000 della viabilità urbana ed extraurbana, coi confini dei quartieri, che riprende ed amplia quelli già diffusi negli ultimi anni.

È disponibile, a richiesta, su supporto informatico solo in formato PDF.

Le vie sono indicate **in ordine alfabetico**.

Il tipo di area di circolazione compare con alcune abbreviazioni, per la cui comprensione è necessaria la seguente **legenda** :

- COM	Comunale	CSO	Corso	CTE	Corte
- FOR	Foro	GAL	Galleria	GNO	Giardino
- LGO	Largo	PCO	Parco	PLE	Piazzale
- PRO	Provinciale	PTA	Piazzetta	PTE	Ponte
- PZA	Piazza	RDA	Rotonda	SLO	Stradello
- SSO	Sottopasso	SST	Superstrada	STA	Salita
- STR	Strada	SUB	Subborgo	VIA	Via
- VIC	Vicinale	VLE	Viale	VLO	Vicolo
- VTO	Viadotto	SRO	Sentiero	VTL	Viottolo

Le abbreviazioni sono quelle utilizzate dall'archivio anagrafico. L'indicazione "Comunale" o "Vicinale", non deve intendersi come un elenco completo delle strade con relativa classificazione (per questo si rimanda alla competenza dei Settori Strade e Patrimonio), ma rispecchia alcune scelte effettuate in passato per distinguere vie omonime (ad es. via Montalti e Comunale Montalti).

Per motivi di **ordinamento elettronico**, le vie che riportano date espresse in **numeri arabi** (es. via 18 Agosto 1944), appaiono alla fine dell'elenco.

Le vie che riportano date espresse in **numeri romani** compaiono nella lettera relativa al primo carattere: ad es. viale IV Novembre è inserito nella lettera "T".

Le vie intestate a "**FRATELLI**" (es. via Fratelli Zondini) o "**SORELLE**" (es. via Sorelle Jacchia) sono inseriti rispettivamente nelle lettere "F" e "S".

Le vie intestate a religiosi, precedute dall'attributo "**DON**" (es. via Don Giovanni Minzoni) o "**PADRE**" (es. via Padre Vicinio da Sarsina) sono inserite, rispettivamente, nelle lettere "D" e "P".



L'immagine indica che è disponibile la consultazione dei cenni biografici del relativo toponimo.

La **LOCALITA'** serve a indirizzare l'utente nella zona del Comune nella quale si trova la via. Nel caso di vie che attraversano più località, queste ultime sono tutte indicate nella specifica colonna.

Il **tracciato** della via è indicato con la descrizione riportata nelle relative delibere di toponomastica delle quali è stato possibile reperire copia (esiste una **raccolta dal 1944 ad oggi**), integrata da osservazioni desunte dalla cartografia in possesso dell'Ufficio Toponomastica.

Si riporta anche la notizia del **QUARTIERE** o dei **QUARTIERI** nei quali le strade ricadono, come prima indicazione di massima del territorio nel quale si sviluppa il tracciato della strada:

Quartiere 01	Centro Urbano	Quartiere 02	Cesuola	Quartiere 03	Fiorenzuola
Quartiere 04	Cervese Sud	Quartiere 05	Oltre Savio	Quartiere 06	Valle Savio
Quartiere 07	Borello	Quartiere 08	Rubicone	Quartiere 09	Al Mare
Quartiere 10	Cervese Nord	Quartiere 11	Ravennate	Quartiere 12	Dismano

Lo stradario può essere utilizzato in abbinamento a **supporti cartografici** che sono aggiornati continuamente dal Servizio e dei quali è possibile ottenere copie eliografiche:

- Le diciture **VIABILITÀ - SCALA 1:5000** e **1:25000** rimandano alla cartografia, nella scala corrispondente, della viabilità urbana (1:5000, di cm 211x92) ed extraurbana (1:25000, di cm 92x140) con quartieri, aggiornate dopo ogni nuova delibera e che possono essere richieste presso la sala stampa del Comune. Nella cartografia in scala 1:25000 sono presenti **10 ingrandimenti** in scala 1:10000, relativi alle località di Borello, San Vittore-San Carlo, Zona Industriale di Pievesestina, Villa Arco, San Giorgio, Macerone, Case Missiroli e Budrio, Ronta, Calisese, e Case Finali.

Nella **TERZA SEZIONE** sono riportate le **vie soppresse** (ad esempio sdemanializzate) oppure **denominate e mai realizzate**. Sono indicati anche vecchi toponimi riferiti a **vie non più esistenti**, di cui si è trovata traccia in vecchi stradari della fine del secolo scorso.

Ulteriori informazioni sono ottenibili in tempo reale facendone richiesta all'Ufficio Toponomastica, con particolare riferimento agli estremi delle delibere di denominazione delle strade, ai cenni biografici e alle notizie di carattere storico che è stato possibile rintracciare. Si può prendere contatto con il Dott. Andrea Antonioli (tel.0547 – 356428).

Numerose e preziose informazioni sono riportate nel volume **“I Cesenati nella toponomastica cittadina”** edito nel 1994 a cura del Lions Club di Cesena, con la collaborazione del Servizio Toponomastica e dello scomparso Prof. Michele Massarelli, Presidente onorario della Sezione di “Italia Nostra” di Cesena, nonché componente della Commissione Comunale di Toponomastica.



















Si ringraziano per la gentile collaborazione i componenti della Commissione di Toponomastica presieduta dall'Assessore e Vice-Sindaco Christian Castorri.


















Cesena, lì 23 settembre 2019



















Il Dirigente del Settore Lavori Pubblici
(Dott. Ing. Andrea Montanari)


L'Assessore alla Toponomastica
(Christian Castorri)
















STRADARIO














Codice Via	Tipo	Denominazione	Descrizione e punti estremi dell' area	Località	Quartiere	Viabilità scala 1:5000	Viabilità scala 1:25000
6102	VIA	ABANO 	da via Sant'Aga a via Chioggia	<i>Villa Chiaviche</i>	4 Cervese Sud	3P	G 04
8689	PIAZZALE	ABEBE BIKILA 	da via Ondina Valla alla stessa	<i>Case Missiroli</i>	8 Rubicone		G 06
6201	VIA	ABETONE 	da via Certaldo a fondo cieco verso sud	<i>San Mauro</i>	5 Oltre Savio	8F,9F	E 05
5601	VIALE	ABRUZZI 	da rotonda Azeglio Vicini a via Piemonte, oltrepassando la rotonda Maiella	<i>Stadio</i>	3 Fiorenzuola	7N,7O,8O	F 05
6601	VIA	ACCIARI	dalla comunale Paderno a via Del Borgo	<i>San Vittore</i>	6 Valle Savio	12A	D 06
5363	VIA	ACHILLE GRANDI 	da via Rosmini Antonio alla stessa	<i>Osservanza</i>	2 Cesuola	8L	F 05
5301	VIA	ACQUAROLA 	da via Sorrivoli a via Garampa	<i>San Demetrio,Rio Eremo,Acquarola</i>	2 Cesuola		E 06
5696	VIA	ADA NEGRI 	da via Fiorenzuola a via Di Giacomo Salvatore	<i>Ospedale</i>	3 Fiorenzuola	8N	F 05
6202	VIA	ADDA 	da via Po a via Arno	<i>San Rocco</i>	5 Oltre Savio	9G	E 05
8922	VIA	ADELE BEI 	da rotonda Donne della Costituente a fondo cieco verso nord	<i>San Cristoforo</i>	12 Dismano		E 02
6203	VIA	ADIGE 	da via Bonci Alessandro a subborgo Brenzaglia	<i>San Rocco</i>	5 Oltre Savio	8G	E 05
8690	VIA	ADOLFO CONSOLINI 	da via Dorando Petri a via Ondina Valla	<i>Case Missiroli</i>	8 Rubicone		G 06
6088	VIA	ADONE ZOLI 	da via XXV Aprile a via Madonna dello Schioppo	<i>Vigne</i>	4 Cervese Sud	4L,5L	F 04
8869	VIA	ADRIANO BENINI 	da via Del Sale, a via Ester Buccelli "Terza" e, con ulteriore tratto, a fondo cieco verso est, di Mt 40 circa	<i>Pioppa</i>	10 Cervese Nord		H 02
5314	VIA	ADRIANO BOGONI 	da via Celincordia a fondo cieco verso nord-ovest	<i>Basilica Del Monte, Osservanza</i>	2 Cesuola	9L	F 05
8484	PIAZZALE	ADRIANO GARAFFONI 	da via De Nicola Enrico a fondo cieco verso nord-ovest	<i>Calisese</i>	8 Rubicone		G 06
8416	VIA	ADRIANO OLIVETTI 	da via Fossalta a fondo cieco verso ovest	<i>Pievesestina</i>	12 Dismano		E 03
5002	VIA	ADUA 	da via Piave a viale Angeloni Mario	<i>San Bartolo</i>	1 Centro Urbano	6L	F 05
6602	VIA	AGEROLA 	da via Pozzuoli a via Vigne di Sopra	<i>San Carlo</i>	6 Valle Savio		D 07


















Codice Via	Tipo	Denominazione	Descrizione e punti estremi dell' area	Località	Quartiere	Viabilità scala 1:5000	Viabilità scala 1:25000
7801	VIA	AGORDO 	da via Cervese alla Provinciale Cervese	Calabrina	10 Cervese Nord		G 03
6428	VIA	AGOSTINO NOVELLA 	da via Pastore Giulio a via Rossa Guido	Torre Del Moro	5 Oltre Savio	3E	E 04
6078	VIA	AGOSTINO VENDEMINI 	da via Barducci Colombo a via Bratti Giorgio	Vigne	4 Cervese Sud	5L,5M	F 04
7021	VIA	AGRIGENTO 	da via Colombarona a via Terzarotte	Borello	7 Borello		C 08
5003	PIAZZA	AGUSELLI 	compresa fra via Milani, via Strinati e via Riceputi Scevola	Centro	1 Centro Urbano	8I	F 05
8522	PIAZZALE	ALANO MONTANARI 	da via Brusi Riccardo a fondo cieco sulla linea ferroviaria Bologna-Ancona	Cavalcavia	1 Centro Urbano	5I	F 04
6204	VIA	ALASSIO 	dalla via Ceriana alla stessa	Torre Del Moro	5 Oltre Savio	5C,5D	D 04
8301	VIA	ALBA	da via Chiesa di San Cristoforo a via Fossalta	San Cristoforo, Pievesestina	12 Dismano		D 03,E 03
6205	VIA	ALBENGA 	da via Pegli a via San Remo	Torre Del Moro, Ippodromo	5 Oltre Savio	6F	E 04
8194	VIADOTTO	ALBERT EINSTEIN 	da via Ravennate alla stessa	Ronta	11 Ravennate		F 02,F 03
8623	PIAZZALE	ALBERT SCHWEITZER 	prospiciente via Tonelli Annalena	Torre Del Moro	5 Oltre Savio	6F	E 04
8191	VIA	ALBERTO ASCARI 	da via Ferrari Enzo a via Cerchia di San Giorgio	Martorano, Vigne	11 Ravennate	3I	F 04
8736	PIAZZALE	ALBERTO MANZI 	da via Cervese a fondo cieco verso ovest	Villa Calabria	10 Cervese Nord		G 03
8800	PIAZZALE	ALBERTO SUZZI 	da via Vigne alla stessa	Vigne	4 Cervese Sud	6L	
6450	VIA	ALBISOLA 	da viale Cattaneo Carlo a fondo cieco verso sud	Ippodromo	5 Oltre Savio	6F	E 04
5005	PIAZZA	ALBIZZI 	compresa fra via Albizzi, via Righi e piazza Amendola Giovanni	Centro	1 Centro Urbano	8I	F 05
5006	VIA	ALBIZZI 	da piazza Albizzi a via Fantaguzzi	Centro	1 Centro Urbano	7I,8I	F 05
6901	VIA	ALCAMO 	da via Partinico a via Paternò	Borello	7 Borello		C 08
5050	VIA	ALCIDE DE GASPERI 	da viale Oberdan Guglielmo a piazzale Macrelli Cino, compresa diramazione fino a viale Della Repubblica	Madonna Delle Rose, Stazione Ffss, Fiorita	1 Centro Urbano	6M,7M	F 05


















Codice Via	Tipo	Denominazione	Descrizione e punti estremi dell' area	Località	Quartiere	Viabilità scala 1:5000	Viabilità scala 1:25000
7802	VIA	ALDINA	da via Rovescio a via Pozzo	Bagnile	10 Cervese Nord		F 01
5007	VIA	ALDINI 	da corso Garibaldi Giuseppe a via Braschi	Centro	1 Centro Urbano	7L,8L	F 05
8449	VIA	ALDO CAPITINI 	da via Vigo-Ruffio a fondo cieco verso ovest	Ruffio	9 Al Mare		H 05
8527	PIAZZALE	ALDO CASALI 	da piazzale Macrelli Cino a fondo cieco verso ovest	Stazione Ffss	1 Centro Urbano	6M	F 05
5602	VIA	ALDO MANUZIO 	da via Dell'Artigianato a via Cellini Benvenuto	Case Finali	3 Fiorenzuola	9P	G 05
5185	PIAZZA	ALDO MORO 	compresa fra piazzale Karl Marx, vicolo Gasometro, viale Bovio Giovanni e via Mattarella Piersanti	Stazione Ffss	1 Centro Urbano	6L	F 04,F 05
8887	VIA	ALDO PALAZZESCHI 	da via Raffaello Lambruschini a fondo cieco verso sud ed est	Case Finali	3 Fiorenzuola	9P	
5759	PIAZZA	ALDO SPALLICCI 	compresa fra via Rodari Gianni, via Don Giovanni Bosco e via Gadda Carlo Emilio	Case Finali	3 Fiorenzuola	8P	F 05
6226	VIA	ALESSANDRO BONCI 	da via Farini Luigi Carlo a rotonda Savio	San Rocco	5 Oltre Savio	8G,8H	E 05
8945	ROTONDA	ALESSANDRO FORTIS 	All'intersezione fra viale Giacomo Matteotti, viale Carlo Cattaneo e via Luigi Carlo Farini	Ippodromo	5 Oltre Savio	6G	E 05
5371	VIA	ALESSANDRO MANZONI 	da via Garampa a via Del Tunnel	Centro, Osservanza	2 Cesuola	8I,9I	F 05
6414	VIA	ALESSANDRO VOLTA 	da via Giarabub a via Galvani Luigi	Ippodromo	5 Oltre Savio	7H	E 05
35	PARCO	ALEXANDER LANGER 		null			
8950	ROTONDA	ALFIERO MILANDRI 	Via Sorrivoli Via Sorrivoli	null			
8842	VIA	ALFIO TANI 	da via Assisi a fondo cieco verso nord, adiacente via S.Vittore	San Vittore	6 Valle Savio		D 06
5902	VIA	ALFONSINE 	da via Ravennate a fondo cieco verso est	Vigne	4 Cervese Sud	5I,5L	F 04
6466	VIA	ALFREDO BINDA 	da piazza Learco Guerra a fondo cieco verso nord-est sul giardino Marco Pantani	Ippodromo	5 Oltre Savio	5F	E 04
5319	VIA	ALFREDO CATALANI 	da via Don Giovanni Minzoni a via Rossini Gioacchino	Basilica Del Monte, Osservanza	2 Cesuola	9L	F 05
8498	VIA	ALFREDO ORIANI 	da via Saba Umberto a fondo cieco verso nord	Ex Zuccherificio	1 Centro Urbano	5H,5I,6I	E 04











Codice Via	Tipo	Denominazione	Descrizione e punti estremi dell' area	Località	Quartiere	Viabilità scala 1:5000	Viabilità scala 1:25000
6329	VIA	ALFREDO PANZINI 	da via Farini Luigi Carlo a fondo cieco verso ovest	San Rocco	5 Oltre Savio	7G	E 05
64	PARCO	ALIETO PIERI 		null			
8767	VIA	ALMA NOVELLA MARANI 	via Violone di Gattolino a via Chiesa di Martorano	Martorano	11 Ravennate		F 03
5008	GALLERIA	ALMERICI 	compresa fra corso Mazzini Giuseppe, piazza Almerici, piazza Bufalini Maurizio e via Masini Nicolò	Centro	1 Centro Urbano	7I	F 05
5009	PIAZZA	ALMERICI 	compresa fra corso Mazzini Giuseppe, galleria Almerici, piazza Bufalini Maurizio, piazza Fabbri Edoardo e via Masini Nicolò	Centro	1 Centro Urbano	7I	F 05
8303	VIA	ALMERICI	da via Dismano a via Fiume di Sant'Andrea	Pievesestina	12 Dismano		E 02
5903	VIA	ALTAVILLA 	da via Asiago a fondo cieco verso sud-ovest	Villa Chiaviche	4 Cervese Sud	2P	G 04
6104	VIA	ALTIERO SPINELLI 	dalla rotonda Domeniconi Antonio, alla rotonda Cervese	Vigne,Sant'Egidio	4 Cervese Sud	6N,5N	F 04
8530	VIA	ALVARO CAMPANA 	da via San Giorgio a via Volontari della Libertà	San Giorgio	10 Cervese Nord		G 02
5612	VIA	ALVISE CADAMOSTO 	da viale Marconi Guglielmo a fondo cieco verso sud-ovest	Seminario	3 Fiorenzuola	8N,8O	F 05
60	GIARDINO	AMADORI 		null			
7201	VIA VICINALE	AMADORI DI SAIANO	da via Sorrivoli a fondo cieco verso sud-ovest	Saiano	8 Rubicone		E 07,F 07
5904	VIA	AMALFI 	da via Venezia a via Pisa	Vigne	4 Cervese Sud	4I	E 04,F 04
5621	VIA	AMBROGIO CONTARINI 	da via Magellano Ferdinando a via Paradiso	Seminario	3 Fiorenzuola	8O	F 05
6603	VIA	AMBUGI	da comunale Montalti di San Carlo a fondo cieco, in due tronconi, verso nord e verso ovest	San Carlo,San Mamante	6 Valle Savio		D 07,C 07
5995	VIA	AMEDEO GRASSI 	da via XXV Aprile a via Domeniconi Terzo	Vigne	4 Cervese Sud	5M	F 04
6441	VIA	AMEDEO MASACCI 	da via Campo della Torre a fondo cieco verso est	San Mauro	5 Oltre Savio	9E	E 05
7316	VIA	AMEDEO RIDOLFI 	da via San Tomaso a fondo cieco verso sud per ml 800 circa	San Tommaso	8 Rubicone		F 06,F 07
8951	PIAZZALE	AMELIA 	Prospiciente Via del Rio	null			











Codice Via	Tipo	Denominazione	Descrizione e punti estremi dell' area	Località	Quartiere	Viabilità scala 1:5000	Viabilità scala 1:25000
6607	VIA	AMELIA 	da via Tessello alla stessa	San Vittore	6 Valle Savio		D 06
5748	VIA	AMERIGO VESPUCCI 	da piazzale Marco Polo a via Santa Chiara	Seminario	3 Fiorenzuola	8O	F 05
5389	VIA	AMILCARE PONCHIELLI 	da via Vittorino da Feltre a via Toscanini Arturo	Basilica Del Monte	2 Cesuola	9L	F 05
6087	VIA	AMILCARE ZAVATTI 	da via Trovanelli Nazzareno a fondo cieco verso nord-est	Vigne	4 Cervese Sud	6M	F 04
5992	VIA	AMLETO GHERARDI 	da via XXV Aprile a fondo cieco verso nord	Vigne	4 Cervese Sud	5M	F 04
8677	VIA	AMNESTY INTERNATIONAL 	da via Annalena Tonelli a via Carlo Urbani	Torre Del Moro	5 Oltre Savio	5F,6F	
7803	VIA	AMOLE	da via Montaletto a fondo cieco verso nord, sul rio Granarolo	Pioppa	10 Cervese Nord		H 02
8849	ROTONDA	ANCONA 	all'intersezione fra via Savio e via Ancona 1A	San Rocco	5 Oltre Savio	9G	
8512	VIA	ANDICINO	da via San Cristoforo a fondo cieco sulla linea ferroviaria Bologna-Ancona	Diegaro, San Cristoforo	12 Dismano	1B	D 03
5622	VIA	ANDREA COSTA 	da subborgo Valzania Eugenio a viale Guglielmo Oberdan	San Pietro	3 Fiorenzuola	7M,7N	F 05
5604	VIA	ANDREA DORIA 	da viale Marconi Guglielmo a via Vespucci Amerigo	Seminario	3 Fiorenzuola	8O	F 05
6452	VIADOTTO	ANDREI SACHAROV 	da via Dismano a rotonda dell'Ortofrutta	Pievesestina, Torre Del Moro	5 Oltre Savio, 12 Dismano	2E,2F,3E	E 04
8749	PIAZZALE	ANGELA FABBRI 	compreso fra via Caterina Baratelli e via Violone di Gattolino	Martorano	11 Ravennate		F 03
8925	PIAZZALE	ANGELA GOTELLI 	compreso tra via Adele Bei e via Larga di Sant'Andrea	null			E 02
5401	VIA	ANGELO SASSELLI 	da via Ponte Abbadesse a fondo cieco verso ovest	Ponte Abbadesse	2 Cesuola	10I	F 05
6436	VIA	ANGHIARI 	da via Cecina a fondo cieco verso sud	San Mauro	5 Oltre Savio	9F	E 05
5082	VIA	ANITA GARIBALDI 	da via Battisti Cesare a via Ponte San Martino, con due diramazioni	San Domenico, Ponte Nuovo	1 Centro Urbano	7H,8H	E 05
5905	VIA	ANNA FRANK 	da via Cervese a via Sana	Sant'Egidio	4 Cervese Sud	4O	F 04
8405	VIA	ANNA KULISCIOFF 	da via Civinelli a fondo cieco verso nord	Pievesestina	12 Dismano		E 02













Codice Via	Tipo	Denominazione	Descrizione e punti estremi dell' area	Località	Quartiere	Viabilità scala 1:5000	Viabilità scala 1:25000
6470	PIAZZA	ANNA MAGNANI 	da via De Sica Vittorio a fondo cieco verso est	San Mauro	5 Oltre Savio	8F,8G	E 05
8595	VIA	ANNALENA TONELLI 	da via San Remo a via Urbani Carlo	Torre Del Moro	5 Oltre Savio	5F,6F	E 04
5004	VIA	ANNIBALE ALBERTINI 	da corso Sozzi Gastone a via Braschi	Centro	1 Centro Urbano	7L	F 05
5012	FORO	ANNONARIO 	compreso fra via Fattiboni Zelide, via Pescheria e piazza Del Popolo	Centro	1 Centro Urbano	8I	F 05
5086	VIA	ANSELMO GIANFANTI 	da via Madonna delle Rose a fondo cieco verso nord-est	Madonna Delle Rose	1 Centro Urbano	7L	F 05
5172	VIA	ANTIOCO TIBERTI 	da corso Garibaldi Giuseppe a via Isei	Centro	1 Centro Urbano	8L	F 05
31	GIARDINO	ANTONINO CAPONNETTO 		null			
5912	VIA	ANTONIO BELTRAMELLI 	da via Vigne a via San Pier Damiani	Vigne	4 Cervese Sud	6M	F 04
7527	VIA	ANTONIO CECCARONI 	da via 18 Agosto 1944 a via Belli Vittorio	Macerone	9 Al Mare		H 04
5322	VIA	ANTONIO CECCHINI 	da via Del Torrente a via Francia Golfaro	Ponte Abbadesse	2 Cesuola	10I	F 05
8663	ROTONDA	ANTONIO DE CURTIS 	all'intersezione fra via Giardino di San Mauro, via Versilia, via San Miniato e via Marradi	San Mauro	5 Oltre Savio	8F	E 05
8637	ROTONDA	ANTONIO DOMENICONI 	all'intersezione fra via Assano, via Spinelli Altiero e via Andreucci Samuele	Vigne,Sant'Egidio	3 Fiorenzuola	6N	F 04
6279	VIA	ANTONIO FOGAZZARO 	da via Farini Luigi Carlo a via Giardino di San Mauro	Ippodromo,San Rocco,San Mauro	5 Oltre Savio	7F,7G	E 05
6293	VIALE	ANTONIO GRAMSCI 	dalla rotonda Dell'Ippodromo alla rotonda Augusto Calzolari	Ippodromo	5 Oltre Savio	7H,6G,6H	E 05
8407	VIA	ANTONIO LABRIOLA 	da via Zavaglia a fondo cieco verso sud	Pievesestina	12 Dismano		E 03
6099	VIA	ANTONIO MANUZZI 	da via Cervese a piazza Baldini Nullo	Vigne	4 Cervese Sud	5M	F 04
5687	VIA	ANTONIO MEUCCI 	da via Guarneri a via Cellini Benvenuto	Case Finali	3 Fiorenzuola	9P	G 05
6326	VIA	ANTONIO PACINOTTI 	da via Fermi Enrico a via Arenacci	Ippodromo	5 Oltre Savio	7H	E 05
8476	VIA	ANTONIO PIETRANGELI 	da via De Sica Vittorio a fondo cieco verso sud	San Mauro	5 Oltre Savio	7F,8F	E 05






Codice Via	Tipo	Denominazione	Descrizione e punti estremi dell' area	Località	Quartiere	Viabilità scala 1:5000	Viabilità scala 1:25000
5395	VIA	ANTONIO ROSMINI 	da via Cavallotti Felice a via San Francesco d'Assisi	Centro, Osservanza	2 Cesuola	8L	F 05
8443	VIA	ANTONIO SALIERI 	da via Ceccaroni Cambivoglia Mario a via Oliveti Ivo	Vigne	4 Cervese Sud	4M	F 04
8534	VIA	ANTONIO SCOPELLITI 	da via Ambrosoli Giorgio a fondo cieco verso est	Case Frini	3 Fiorenzuola	7P	F 05
5733	VIA	ANTONIO STRADIVARI 	da via Guarneri a via Dell'Artigianato	Case Finali	3 Fiorenzuola	10Q	G 05
8761	VIA	ANTONIO VEGGIANI 	da via Mantova a fondo cieco verso nord	Ponte Pietra	9 Al Mare	7R	G 05
5740	VIA	ANTONIOTTO USODIMARE 	da viale Marconi Guglielmo a via Santa Chiara	Seminario	3 Fiorenzuola	8O	F 05
7202	VIA	ANZIO 	da via Calisea a fondo cieco verso nord-ovest	Calisea	8 Rubicone		G 06
8450	PIAZZA	ARAGONA 	da via Gallo a fondo cieco verso ovest	Gallo	7 Borello		C 08
5332	VIA	ARCANGELO CORELLI 	da via Verdi Giuseppe a via Cavalcanti Guido	Basilica Del Monte, Osservanza	2 Cesuola	8L	F 05
7203	VIA	ARCHIMEDE 	da via Pitagora alla stessa	Case Castagnoli	8 Rubicone	12S,12T	G 06
6210	VIA	ARENACCI	da viale Matteotti Giacomo a via Giarabub	Ippodromo, San Rocco	5 Oltre Savio	7H,6H	E 05
6211	VIA	ARENZANO 	da via Arla Vecchia alla stessa	Torre Del Moro	5 Oltre Savio	5C,5D,6C,6D	D 04,E 04
5013	VIA	ARGENTA 	da via Cotignola a via Saba Umberto	San Bartolo	1 Centro Urbano	6I	E 04,E 05
6212	VIA	ARLA VECCHIA	da via Casetti di San Mauro a via Emilia Ponente	San Mauro In Valle, Torre Del Moro	5 Oltre Savio	5D,6C,6D	D 04,D 05,E 04
6082	VIA	ARMANDO VICINI 	da via Campana Pio a via Minghelli Rino	Vigne	4 Cervese Sud	5L	F 04
6214	VIA	ARNO 	da via Po a via Adda	San Rocco	5 Oltre Savio	9G	E 05
5315	VIA	ARRIGO BOITO 	da viale Dei Pini a fondo cieco su via Delle Scalette	Basilica Del Monte, San Pietro	2 Cesuola	8L,8M	F 05
5762	VIA	ARTIDORO BAZZOCCHI 	da via Padre Vicinio da Sarsina a via Raffaello Sanzio	Centro, San Pietro	3 Fiorenzuola	8M	F 05
8513	VICOLO	ARTIGIANELLI 	da vicolo Ponte San Martino a via Canonico Lugaresi	San Domenico	1 Centro Urbano	8H	E 05














Codice Via	Tipo	Denominazione	Descrizione e punti estremi dell' area	Località	Quartiere	Viabilità scala 1:5000	Viabilità scala 1:25000
8504	VIA	ARTURO CARLO JEMOLO 	da viale Europa a via Quasimodo Salvatore	<i>San Bartolo, Ex Zuccherificio</i>	1 Centro Urbano	6H,6I	E 04
5753	PIAZZALE	ARTURO FRACASSI 	da via Cellini Benvenuto a via Dell'Artigianato	<i>Case Finali</i>	3 Fiorenzuola	10Q,9Q	G 05
6292	VIA	ARTURO GRAF 	da via D'Annunzio Gabriele a fondo cieco verso sud-est	<i>San Rocco</i>	5 Oltre Savio	7G,8G	E 05
5418	VIA	ARTURO TOSCANINI 	da via Scarlatti Domenico a fondo cieco verso sud-est	<i>Basilica Del Monte</i>	2 Cesuola	9L,9M	F 05
6608	VIA	ARZANO 	da via Roversano a fondo cieco verso nord, su via Arzano di Sotto	<i>Roversano</i>	6 Valle Savio		D 07
8888	VIA	ARZANO DI SOTTO 	da via Roversano a fondo cieco verso sud, su via Arzano ,in loc. Roversano	<i>Roversano</i>	6 Valle Savio		D 06
5906	VIA	ARZIGNANO 	da via Cervese a fondo cieco verso nord-est, dopo l'intersezione con via Valdagno	<i>Villa Chiaviche</i>	4 Cervese Sud	2O,3O,3P	F 04
5907	VIA	ASIAGO 	da via Cervese a via Pisignano	<i>Villa Chiaviche</i>	4 Cervese Sud	2P	G 04
8720	VIA	ASOLO 	da via Este a fondo cieco verso nord ed est	<i>Villa Chiaviche</i>	4 Cervese Sud	2Q	G 04
7503	VIA	ASSANO	dalla rotonda Madonna del Dipanatoio a via Cervese, oltrepassando le rotonde Merzagora Cesare, Domeniconi Antonio e Campana Augusto	<i>Ponte Pietra, Vigne, Sant'Egidio</i>	4 Cervese Sud,9 Al Mare	6M,6N,6O,6P,6Q,6R,7R	F 04,G 04,G 05
6791	VIA	ASSISI 	da via San Vittore a via Fabbrese	<i>San Vittore</i>	6 Valle Savio		D 06
5996	VIA	ATTILIO IMOLESI 	da via Delle Magnolie alla stessa	<i>Vigne</i>	4 Cervese Sud	6M	F 04
6802	VIA	ATTILIO PICCIONI 	da via San Carlo a fondo cieco verso sud	<i>San Carlo</i>	6 Valle Savio		D 07
8948	ROTONDA	AUGUSTO CALZOLARI 	all'intersezione fra viale Antonio Gramsci via Fabio Ricci e viale della Resistenza	<i>null</i>			
8636	ROTONDA	AUGUSTO CAMPANA 	all'intersezione fra viadotto Kennedy John Fitzgerald, via Assano e via Andreucci Samuele	<i>Vigne, Sant'Egidio</i>	3 Fiorenzuola	6M	F 04
5160	VIA	AURELIO SAFFI 	da viale Mazzoni Jacopo a rotonda Ponte Vecchio	<i>Centro, San Domenico, Ponte Vecchio</i>	1 Centro Urbano	8H	E 05
10003	VIA	AUTOSTRADA	null	<i>null</i>			
7012	VIA	AVOLA 	da via Borello alla vicinale Bertozzi di Borello	<i>Borello</i>	7 Borello		C 08,D 08
8939	ROTONDA	AZEGLIO VICINI 	Compresa fra via del Mare, via Tito Maccio Plauto, via Giovanni Spadolini piazzale Olimpia, viale Abruzzi e via Puglie	<i>Stadio</i>	3 Fiorenzuola	7N	F 05


Codice Via	Tipo	Denominazione	Descrizione e punti estremi dell' area	Località	Quartiere	Viabilità scala 1:5000	Viabilità scala 1:25000
6609	VIA	BACCARELLA	da via Baccareto I a via Trebbo	Monteale, Roversano,Il Trebbo	2 Cesuola,6 Valle Savio		D 07,E 07
40	GIARDINO	BADEN POWELL 		null			
7804	VIA	BAGNILE 	da via Rovescio a via Pozzo	Bagnile	10 Cervese Nord		F 01,G 01
8305	VIA	BAGNOLO	da via Mensa a via Savio in Sant'Andrea	Sant'Andrea In Bagnolo	12 Dismano		E 02
8780	ROTONDA	BALITRONA 	all'intersezione fra via Capannaguzzo, via S.Agà e via Balitrona del Comune di Cesenatico	Macerone	9 Al Mare		I 04
7936	PIAZZA	BALNEA 	da via Rovescio a via Mafalda Busi	Bagnile	10 Cervese Nord		F 01
6216	VIA	BALZE 	da via Verghereto a fondo cieco verso sud-ovest	San Rocco	5 Oltre Savio	7G	E 05
6902	VIA	BANTONE	da via Gualdo a fondo cieco verso nord-est	Montevecchio	7 Borello		D 09
6903	VIA	BARAVELLI 	dalla comunale San Matteo al confine con il Comune di Sarsina	Pieve Di Rivoschio	7 Borello		A 09,A 10
6217	VIA	BARDIA 	da viale Gramsci Antonio a fondo cieco verso nord	Ippodromo	5 Oltre Savio	6H	E 05
7204	VIA	BARTOLETTI	da via Madonna dell'Olivo a fondo cieco verso sud-ovest	Carpineta	8 Rubicone		F 07
8306	VIA	BASSA	da via San Cristoforo a via Ca` Venturelli	Provezza,San Cristoforo	12 Dismano		D 02
6794	VIA VICINALE	BASSA DI TIPANO	da via Del Rio a via Rio Acqua di Tipano	San Vittore,Tipano	6 Valle Savio	12B	D 06
4	GIARDINO	BATTAGLIA DEL MONTE 1832 		null			
6218	VIA	BEL BACIO	da via Settecrociari a via San Mauro	San Mauro In Valle,Settecrociari	5 Oltre Savio	7A,7B,8B,8C	D 05
7505	VIA	BEL PAVONE	da via Violone di Gattolino a via Montaletto	Capannaguzzo, Pioppa	9 Al Mare,10 Cervese Nord		H 02,H 03
5911	VIA	BELLARIA 	da via Vigne a via San Pier Damiani	Vigne	4 Cervese Sud	5M	F 04
8432	VIA	BELVEDERE	da via Falconara a fondo cieco verso sud-est	Ponte Abbadesse	2 Cesuola	12I,12L	F 06
8955	PIAZZALE	BENEDETTA BIANCHI PORRO 	Prospiciente Via dismano	null			


















Codice Via	Tipo	Denominazione	Descrizione e punti estremi dell' area	Località	Quartiere	Viabilità scala 1:5000	Viabilità scala 1:25000
5046	VIA	BENEDETTO CROCE 	da corso Cavour Camillo Benso a piazzale Macrelli Cino	Stazione Ffss	1 Centro Urbano	6M,6L	F 05
5618	VIA	BENVENUTO CELLINI 	da via Guarneri a via Meucci Antonio e da via Aldo Manuzio a piazzale Fracassi Arturo, in due tronchi	Case Finali	3 Fiorenzuola	9P,9Q	F 05,G 05
8309	VIA	BENZI	da via Dismano a fondo cieco verso il fiume Savio	Sant'Andrea In Bagnolo	12 Dismano		E 02
6220	VIA	BERTINORESE	da via San Mauro alla stessa	Lizzano,Massa, Settecrociari	5 Oltre Savio		D 05,C 05
5913	VIA	BERTINORO 	da via Cervia a fondo cieco verso ovest	Vigne	4 Cervese Sud	5L	F 04
6222	VIA	BERTINORO DI MONTICINO	da via Settecrociari alla vicinale Monticino	Monticino,Diegaro	5 Oltre Savio	3A	D 04
6904	VIA VICINALE	BERTOZZI DI BORELLO	da via Gallo a fondo cieco verso nord-est, divisa in due tronchi non comunicanti dall' E/45	Borello,Gallo	7 Borello		D 08
8418	VIA	BETTINO RICASOLI 	da via Fossalta a fondo cieco verso ovest	Pievesestina	12 Dismano		E 03
6800	VIA	BEVAGNA 	da via Umbertide a via Montale	San Vittore	6 Valle Savio		D 06
7808	VIA	BEZZECA 	da via Marghera a fondo cieco verso sud-ovest	Villa Calabria	10 Cervese Nord		G 03
6905	VIA	BIANCANE 	da via Luzzena alla stessa	Luzzena	7 Borello		B 08
6615	VIA	BIBBIENA 	da via Romea alla stessa	Borgo Paglia	5 Oltre Savio	10D	E 05
8942	VIA	BIDENTE 	da via Redichiaro a fondo cieco verso nord	Sant'Egidio	3 Fiorenzuola	5O	F 04
8646	VIA	BIELLA 	da via Dismano a viale Dell'Industria, oltrepassando il sottopasso ciclo-pedonale	Pievesestina	12 Dismano		E 02
7813	VIA	BIGONZANO	da via Melona a via Del Confine	Bagnile,Pioppa, San Giorgio, Calabria, Pontecuccio	10 Cervese Nord		H 01,H 02,H 03
6225	VIA	BISCIA	da via Sarzana a via Settecrociari	Monticino, Diegaro,San Mauro In Valle, Torre Del Moro	5 Oltre Savio	4B,4C,5A,5B	D 04
5914	VIA	BISERNA	da via Tavollici a fondo cieco verso ovest	Sant'Egidio	4 Cervese Sud	3N,3O	F 04
5021	VIA	BOCCAQUATTRO	da piazza Fabbri Edoardo a via Chiaramonti	Centro	1 Centro Urbano	7I	F 05
7845	VIA	BOCCOLINA	da via Del Confine al confine con il Comune di Cervia	Bagnile	9 Al Mare		G 01









Codice Via	Tipo	Denominazione	Descrizione e punti estremi dell' area	Località	Quartiere	Viabilità scala 1:5000	Viabilità scala 1:25000
8684	VIA	BOLGHERI 	da via Viareggio a fondo cieco verso ovest	<i>San Mauro In Valle</i>	5 Oltre Savio	9E	E 05
6907	VIA	BOLOGNESI	da via Luzzena a via Linaro	<i>Borello,Luzzena, Borgo Delle Rose</i>	7 Borello		C 08,C 09
5438	VIA	BONAVENTURA GAZZOLA 	da via San Francesco d'Assisi a piazzale Marconi Leandro	<i>Osservanza</i>	2 Cesuola	8I	F 05
8826	VIA	BONIFACIO MARIA KRUG 	da Comunale Montalti di San Carlo a fondo cieco verso nord	<i>San Carlo</i>	6 Valle Savio		D 07
6227	VIA	BORDIGHERA 	da via Ceriana a via Alassio	<i>Torre Del Moro</i>	5 Oltre Savio	5C	D 04
6908	VIA	BORELLO 	da via Gallo fino al ponte sul torrente Borello	<i>Borello,Gallo</i>	7 Borello		C 08,C 09
7205	VIA	BORGHETTO	da fondo cieco sulla linea ferroviaria Bologna-Ancona a via Vigo Ruffio, con diramazione a nord-est fino a via Ruffio	<i>Bulgaria,Ruffio, Madonna Del Fuoco</i>	8 Rubicone,9 Al Mare		H 05,H 06
8712	VIA	BORGHETTO VECCHIO 	da via Vilfredo Pareto a via Violetti	<i>Bulgaria,Case Missiroli</i>	8 Rubicone		H 06
5915	VIA	BORGHI 	da via Mancini Lidio Urbano a via Chiesa di Sant'Egidio	<i>Sant'Egidio</i>	4 Cervese Sud	4N	F 04
8731	PIAZZALE	BORGHO PAGLIA 	da via Romea a fondo cieco verso est	<i>Borgo Paglia</i>	5 Oltre Savio		D 05
8430	VIA	BOSCO	da via Masiera 1a a fondo cieco verso est	<i>Bagnile</i>	10 Cervese Nord		F 01
5916	VIA	BOSCONE	da via Cervese verso nord al confine con il Comune di Cervia	<i>San Martino In Fiume,Ronta, Martorano,Vigne, Sant'Egidio</i>	4 Cervese Sud,11 Ravennate	1M,2M,3M,4M,5M,5N	F 01,F 02,F 03,F 04
8185	VIA	BOSSETO 	da via Ravennate a via Chiesa di Ronta	<i>Ronta</i>	11 Ravennate		F 02
6616	VIA	BRAGHITTINA	da fondo cieco sulla E/45, a fondo cieco verso est, fino al fiume Savio.	<i>San Vittore</i>	6 Valle Savio		D 06,E 06
7510	VIA	BRANCHISE	da via Capannaguzzo alla vicinale Sala	<i>Bulgarno</i>	9 Al Mare		I 05
5023	VIA	BRASCHI 	da corso Garibaldi Giuseppe a viale Carducci Giosue	<i>Madonna Delle Rose,Centro</i>	1 Centro Urbano	7L,8L	F 05
6228	VIA	BRENTA 	da via Adda a fondo cieco verso ovest	<i>San Rocco</i>	5 Oltre Savio	9G	E 05
6229	SUBBORGHO	BRENZAGLIA	da via Farini Luigi Carlo a via Savio	<i>Ponte Vecchio, San Rocco</i>	5 Oltre Savio	8G,8H	E 05
8774	VIA	BRESCIA 	da via Mantova a fondo cieco verso nord	<i>Ponte Pietra</i>	9 Al Mare	7S	G 05









Codice Via	Tipo	Denominazione	Descrizione e punti estremi dell' area	Località	Quartiere	Viabilità scala 1:5000	Viabilità scala 1:25000
5922	VIA	BRISIGHELLA 	da via Cervese a via Sana	<i>Sant'Egidio</i>	4 Cervese Sud	40	F 04
7819	VIA	BRUNICO 	da via Mariana a via Primo Traghini	<i>Calabrina</i>	10 Cervese Nord		G 03
5305	VIA	BRUNO BALDONI 	da via Barbanti Guido a via Francia Golfaro	<i>Ponte Abbadesse</i>	2 Cesuola	10I,11I	E 05
5025	VIA	BRUNO BUOZZI 	da via Fornace Malta a fondo cieco verso sud-ovest	<i>Ponte Vecchio</i>	1 Centro Urbano	8H,9H	E 05
5361	VIA	BRUNO GIORGI 	da via Sorrivoli a via Sulmona con l'aggiunta di un tratto intermedio di circa 70 metri a fondo cieco verso est	<i>Ponte Abbadesse</i>	2 Cesuola	11I	F 05,F 06
6910	VIA	BUDRE DI SOTTO	dalla comunale Casalbono a fondo cieco verso sud	<i>Case Venzi</i>	7 Borello		B 09
7206	VIA	BULGARIA	da via Fossalta di Bulgaria a via Malvasia 2a	<i>Bulgaria</i>	8 Rubicone		H 05,H 06
7512	VIA	BULGARNO'	da via Matalardo a via Vigo-Ruffio	<i>Ponte Pietra, Madonna Del Fuoco</i>	9 Al Mare	9S,9T	G 05
6617	VIA	BUSCA DI SAN MAMANTE	da via San Mamante a fondo cieco verso sud	<i>San Mamante</i>	6 Valle Savio		C 07
8312	VIA	BUSCHI	da via San Cristoforo a fondo cieco verso sud-ovest	<i>Provezza, San Cristoforo</i>	12 Dismano		D 03
6618	VIA	CA' DI CROCCO	da via San Vittore a via Roversano-San Carlo	<i>San Carlo</i>	6 Valle Savio		D 07
8314	VIA	CA' NOVA	da via Dismano al confine con il Comune di Bertinoro	<i>Sant'Andrea In Bagnolo</i>	12 Dismano		E 01
6911	VIA	CA' ROSSA	da via Montevecchio a via Maiano	<i>Montevecchio</i>	7 Borello		D 09
8316	VIA	CA' VENTURELLI	da via San Cristoforo a via Santa Maria Nuova	<i>Provezza, San Cristoforo</i>	12 Dismano		D 02,D 03
8630	PIAZZALE	CADUTI DEL LAVORO 	prospiciente viale Dell'Industria	<i>Pievesestina</i>	12 Dismano		E 02
8607	PIAZZALE	CADUTI DEL QUINTO E OTTAVO STOR 	prospiciente via Chiaviche all'altezza del Villaggio Azzurro	<i>Villa Chiaviche</i>	4 Cervese Sud	2Q	G 04
8680	VIA	CADUTI DELLA MINIERA 	da via Formignano a fondo cieco verso nord	<i>Borello</i>	7 Borello		C 08
48	GIARDINO	CADUTI DELLE FORZE DI POLIZIA 		<i>null</i>			
2	GIARDINO	CADUTI DI CEFALONIA 		<i>null</i>			









Codice Via	Tipo	Denominazione	Descrizione e punti estremi dell' area	Località	Quartiere	Viabilità scala 1:5000	Viabilità scala 1:25000
42	GIARDINO	CADUTI DI TUTTE LE GUERRE 		<i>null</i>			
8402	VIA	CADUTI DI VIA FANI 	da via D'Acquisto Salvo a via Ruffilli Roberto	<i>Pievesestina</i>	12 Dismano		E 02
7207	VIA	CAGLI 	da via Pianoro alla stessa	<i>Case Missiroli</i>	8 Rubicone		H 06
7208	VIA	CAGNAZZA	da via San Michele a via Cicala	<i>Calisese</i>	8 Rubicone		G 06
5072	VIA	CAIROLI 	dal giardino di Serravalle a via Pisacane Carlo	<i>Centro,Ponte Nuovo</i>	1 Centro Urbano	7H,7I	E 05,F 05
7517	VIA	CALABRIA 	da via Cesenatico a via Rovescio	<i>Ponte Pietra, Bagnile, Gattolino, San Giorgio, Sant'Egidio, Villa Chiaviche, Calabrina, Villa Calabria</i>	9 Al Mare,10 Cervese Nord	1S,2S,3S,4S,6S,7S,5S	G 01,G 02,G 03,G 04,G 05
8318	VIA	CALABRIA DI SANT'ANDREA	da via Mensa a fondo cieco verso est fino al fiume Savio	<i>Sant'Andrea In Bagnolo</i>	12 Dismano		E 01
7938	PIAZZA	CALABRONA	da via Violone di Gattolino a fondo cieco verso sud	<i>Villa Calabria</i>	10 Cervese Nord		G 03
6912	VIA	CALATAFIMI 	da via Linaro a via Mulino di Borello	<i>Borello</i>	7 Borello		C 09
8111	VIA	CALCINARO	da via Ravennate a via Cervese	<i>Martorano, Villa Chiaviche</i>	4 Cervese Sud,11 Ravennate	11,1L,1M,1N,1O,1P,1Q,1R	F 03,F 04,G 03
7209	VIA	CALISESE 	da via Montiano a via Madonna dell'Olivo	<i>Carpineta, Calisese, San Tommaso</i>	8 Rubicone		G 06,G 07
52	GIARDINO	CALISTO BRUNELLI 		<i>null</i>			
6232	VIA	CALIZZANO 	da via Emilia Ponente a fondo cieco verso nord	<i>Diegaro,Torre Del Moro</i>	5 Oltre Savio	5D	D 04
7212	VIA	CAMERANO 	dal confine con il Comune di Gambettola a via Jesi e a fondo cieco verso sud	<i>Bulgaria</i>	8 Rubicone		H 06
8693	VIA	CAMILLA RAVERA 	da via Giacomo Brodolini a piazzale Lina Merlin	<i>San Vittore</i>	6 Valle Savio		D 06
5035	CORSO	CAMILLO BENSO CAVOUR 	da corso Sozzi Gastone alla rotonda Delle Sbarre	<i>San Bartolo, Madonna Delle Rose,Centro, Stazione Ffss</i>	1 Centro Urbano	6M,7L,6L	F 04,F 05
5036	GALLERIA	CAMILLO BENSO CAVOUR	da corso Cavour Camillo Benso a via Marinelli Guido	<i>San Bartolo, Madonna Delle Rose</i>	1 Centro Urbano	7L	F 05
8473	VIA	CAMILLO BERNERI 	da via Zamboni Guelfo a fondo cieco verso sud-est	<i>San Vittore</i>	6 Valle Savio		D 06


















Codice Via	Tipo	Denominazione	Descrizione e punti estremi dell' area	Località	Quartiere	Viabilità scala 1:5000	Viabilità scala 1:25000
8883	VIA	CAMILLO GOLGI 	da rotonda Cesare Merzagora a rotonda Eugenio Montale	<i>Sant'Egidio</i>	4 Cervese Sud	5P	
7613	VIA	CAMILLO PRAMPOLINI 	da via Nenni Pietro a fondo cieco verso est	<i>Ponte Pietra</i>	9 Al Mare	7S	G 05
5441	SALITA	CAMILLO ZANOTTI 	da via Pascoli Giovanni a via Cilea Francesco	<i>Basilica Del Monte</i>	2 Cesuola	8M	F 05
7624	VIA	CAMILO TORRES 	da via 18 Agosto 1944 a fondo cieco verso nord	<i>Macerone</i>	9 Al Mare		H 04
5927	VIA	CAMISANO 	da via Cervese a fondo cieco verso nord	<i>Villa Chiaviche</i>	4 Cervese Sud	1Q	G 03
6233	VIA	CAMOGLI 	da via Varazze a via Rivarolo	<i>Ippodromo</i>	5 Oltre Savio	6F	E 04
5613	VIA	CAMPANIA 	da via Puglie a via Lucania	<i>Stadio</i>	3 Fiorenzuola	7N,8N,8O	F 05
6619	VIA	CAMPI	da via Roversano-San Carlo a via Roversano	<i>Roversano</i>	6 Valle Savio		D 07
6620	VIA	CAMPIANO	da via Tessello a via Sassedo	<i>Tessello</i>	6 Valle Savio		B 06,B 07
6913	VIA	CAMPIOLO	da via Linaro a fondo cieco verso ovest	<i>Borello</i>	7 Borello		C 09
6234	VIA	CAMPO DELLA TORRE	da via Savio a fondo cieco verso sud	<i>San Mauro</i>	5 Oltre Savio	10E,9E	E 05
6621	VIA	CAMPO DELL'ARCIVESCOVO	dalla comunale Santa Lucia alla stessa	<i>Roversano,Santa Lucia</i>	6 Valle Savio		D 07,D 08
8420	VIA	CAMPOLONGO	da via San Cristoforo a fondo cieco verso nord-est, fino alla scarpata della Secante	<i>Pievesestina, Scuole Vecchie</i>	12 Dismano	2D,2E	E 04
6235	VIA	CANAPINO	da via Diegaro-Pievesestina a via Emilia Ponente	<i>Diegaro</i>	5 Oltre Savio	2A,2B,3B	D 04
6623	VIA	CANDIANO	dalla comunale Santa Lucia a fondo cieco verso ovest e il fiume Savio	<i>Roversano</i>	6 Valle Savio		D 07
6624	VIA	CANELLI	da via San Vittore (svincolo E/45) a fondo cieco in due direzioni : verso il Rio Molinello e il fiume Savio	<i>San Vittore</i>	6 Valle Savio		D 06,D 07
5027	VIA	CANONICO LUGARESÌ 	da viale Mazzoni Jacopo a rotonda Ponte Vecchio	<i>Centro,San Domenico,Ponte Vecchio</i>	1 Centro Urbano	8H	E 05
7520	VIA	CAPANNAGUZZO 	dal confine con il Comune di Gambettola a via Montaletto, oltrepassando le rotonde Sala, Macerone e Balitrona	<i>Bulgaria,Bulgarno,Gattolino,Capannaguzzo,Pioppa,Macerone</i>	9 Al Mare,10 Cervese Nord		H 02,H 03,H 05,I 03,I 04,I 05
5929	VIA	CAPANNE	da via Masiera 1a a fondo cieco verso ovest	<i>Sant'Egidio</i>	4 Cervese Sud	3N,3O	F 04










Codice Via	Tipo	Denominazione	Descrizione e punti estremi dell' area	Località	Quartiere	Viabilità scala 1:5000	Viabilità scala 1:25000
5317	VIA	CAPPELLA DI SANT'ANTONIO	da via Garampa a fondo cieco verso est	Montereale, San Demetrio, Acquarola	2 Cesuola		E 07
5029	VICOLO	CAPPUCCINE	da corso Comandini Ubaldo a via Mura Giardino Pubblico	Centro	1 Centro Urbano	8L	F 05
5318	VIA	CAPPUCCINI 	da via Garampa a fondo cieco fino al Convento dei PP.Cappuccini	Cappuccini	2 Cesuola	10H,9H	E 05
7213	VIA	CAPRANICA 	da via Montiano a via Suzzi Primo	Calisese	8 Rubicone		G 06
6236	VIA	CAPRERA 	da via Corsica a fondo cieco verso nord-est	San Rocco	5 Oltre Savio	7G,7H	E 05
5030	VIA	CARBONARI 	da largo Pio sesto a via Cesare Battisti Cesare	Centro	1 Centro Urbano	7I	F 05
5031	VICOLO	CARBONARI 	da piazza Fabbri Edoardo a via Carbonari	Centro	1 Centro Urbano	7I	F 05
8809	PIAZZALE	CARDINAL BESSARIONE 	prospiciente via Padre Guglielmo Gattiani	Ponte Abbadesse	1 Centro Urbano	9I	
5615	VIA	CARDINAL MASSAIA 	da via Paradiso a fondo cieco verso ovest (Chiesa di Maria Immacolata)	Seminario	3 Fiorenzuola	9O	F 05
5014	VIA	CARLO ARMELLINI 	da via Battisti Cesare a via Mura Porta Fiume	Centro, Ponte Nuovo	1 Centro Urbano	7I	E 05
6460	VIOTTOLO	CARLO BRIGHI 	da via Settecrociari a via Pullini Giovanni	Settecrociari	5 Oltre Savio		D 05
5923	VIA	CARLO CAFIERO 	da via Madonna dello Schioppo a via Ceccaroni Cambivoglia Mario	Vigne	4 Cervese Sud	4M	F 04
6241	VIALE	CARLO CATTANEO 	dalla rotonda Alessandro Fortis alla rotonda Torre del Moro	Torre Del Moro, Ippodromo, San Rocco	5 Oltre Savio	6F,6G	E 04,E 05
32	GIARDINO	CARLO COLLODI 		null			
8514	PIAZZALE	CARLO DEGLI ANGELI 	da via Boscone, nel tratto compreso fra via Sirotti Giuseppe e via Madonna dello Schioppo, a fondo cieco verso est	Vigne, Sant'Egidio	4 Cervese Sud	5M	F 04
26	GIARDINO	CARLO DOGLIO 		null			
5758	VIA	CARLO EMILIO GADDA 	da piazza Spallicci Aldo a fondo cieco verso sud	Case Finali	3 Fiorenzuola	8P,9P	F 05
5994	VIA	CARLO GOLDONI 	da via XXV Aprile a via Pirandello Luigi	Vigne	4 Cervese Sud	5L	F 04
8763	PIAZZALE	CARLO PIANCASTELLI 	da via Antonio Veggiani a fondo cieco verso est	Ponte Pietra	9 Al Mare	7R	G 05

Codice Via	Tipo	Denominazione	Descrizione e punti estremi dell' area	Località	Quartiere	Viabilità scala 1:5000	Viabilità scala 1:25000
5140	VIA	CARLO PISACANE 	da piazzale Del Risorgimento alla rotonda Dei Mulini	Ponte Nuovo	1 Centro Urbano	7H,6H	E 05
7357	VIA	CARLO SFORZA 	da via De Nicola Enrico a fondo cieco verso nord-est	Calisese	8 Rubicone		G 06
8594	VIA	CARLO URBANI 	da via Ventimiglia a via Dismano	Torre Del Moro, Ippodromo	5 Oltre Savio	5E,5F	E 04
8822	VIA	CARLO ZUCCHINI 	da fondo cieco verso nord ovest a fondo cieco verso sud est, oltrepassando l'intersezione con via Tonino Valentini	San Carlo	6 Valle Savio		D 07
6914	VIA	CARRAIA	da via Luzzena a via Stornite	Luzzena	7 Borello		C 08
6915	STRADA COMUNALE	CASALBONO	da via Linaro a via Luzzena	Casalbono, Valdinoce, Luzzena, Borgo Delle Rose, Case Venzi	7 Borello		C 09, A 08, B 08, B 09
6920	VIA VICINALE	CASALBONO	dalla comunale Casalbono a fondo cieco verso sud	Valdinoce	7 Borello		B 09
7214	VIA	CASALE	da via Calisese verso sud, al confine con il Comune di Roncofreddo	Carpineta, Casale, Calisese	8 Rubicone		F 08, G 07, G 08
7219	VIA	CASALECCHIO	da via Faraona a fondo cieco sul torrente Pisciatello verso nord-est	Case Castagnoli, Madonna Dell'Olivo	8 Rubicone	12S	G 06
6626	VIA	CASALECCHIO DI LIZZANO	da via Lizzano al confine con il Comune di Bertinoro	Paderno, Lizzano, Celletta	6 Valle Savio		D 05, C 05, C 06
8462	VIA	CASANOVA 	dal confine con il Comune di Bertinoro a via Elettra Pollastrini e con ulteriore tratto di circa 50 metri a fondo cieco verso nord	Provezza, San Cristoforo	12 Dismano		D 02
6238	VIA	CASCINA 	da via San Mauro a fondo cieco verso nord	San Mauro	5 Oltre Savio	8F	E 05
8550	ROTONDA	CASE FINALI 	compresa fra viale Marconi Guglielmo, via Fiorenzuola via Wanda Bontà e via Emilia Levante	Seminario, Case Finali	3 Fiorenzuola	9O	F 05
8435	VIA	CASE MARALDI 	dalla rotonda Marie Curie fino all'intersezione con lo svincolo svincolo della superstrada E/45 di Borgo Paglia a fondo cieco verso nord per ml. 350 circa	Borgo Paglia	5 Oltre Savio	10C,10D	D 05
7335	VIA	CASE MISSIROLI	da via Emilia Levante a vicolo Malanotte	Case Missiroli	8 Rubicone		H 06, H 07
8421	VIA	CASE NERI	da via Pianezza a via Campolongo	Pievesestina	12 Dismano	2E	E 04
6921	VIA	CASE ORSOLI	dalla comunale Casalbono a via Motte-Matassoni II	Casalbono, Valdinoce	7 Borello		B 08, B 09
6629	VIA	CASSETTA	dalla comunale Paderno alla via Tessello	Paderno, San Mamante, Luqarara	6 Valle Savio		C 06
5617	VIA	CASSETTI	da subborgo Valzania Eugenio a viale Oberdan Guglielmo	San Pietro	3 Fiorenzuola	7M	F 05

Codice Via	Tipo	Denominazione	Descrizione e punti estremi dell' area	Località	Quartiere	Viabilità scala 1:5000	Viabilità scala 1:25000
6239	VIA	CASSETTI DI SAN MAURO	da via Sarzana a via Zavalloni	San Mauro In Valle	5 Oltre Savio	7C,7D,6B,6C	D 04,D 05
6922	VIA	CASETTO BRUCIATO	da via Luzzena a fondo cieco verso nord-est	Luzzena	7 Borello		C 08,B 08
7220	VIA	CASTELFIDARDO 	da via Chiaravalle a via Osimo	Budrio	8 Rubicone		H 06
8483	VIA	CASTELLACCIO	da via Linaro al torrente Borello, in direzione sud-est	Casalbono	7 Borello		C 09
6240	VIA	CASTELLANA	da via S.Mauro a fondo cieco verso ovest	Massa	5 Oltre Savio		C 05
7222	VIA	CASTELLO DI CARPINETA	da via Casale a via Chiesa di Casale	Carpineta, Calisese	8 Rubicone		F 07,G 07
6259	VIA	CASTELLO DI MONTICINO	da vicinale Monticino a via Purgatorio	Massa, Monticino	5 Oltre Savio		D 04,C 04
6630	VIA	CASTELLO DI ROVERSANO 	da via Roversano a fondo cieco verso nord-est	Roversano	6 Valle Savio		D 07
6632	VIA	CASTIGLIONE	da via San Carlo a via Roversano-San Carlo (ponte sul fiume Savio)	San Carlo	6 Valle Savio		D 07
6633	VIA VICINALE	CASTIGLIONE	da via San Carlo a via Castiglione	San Carlo	6 Valle Savio		D 07
5931	VIA	CASTROCARO 	da via Anna Frank a fondo cieco verso sud-ovest	Sant'Egidio	4 Cervese Sud	40	F 04
8747	VIA	CATERINA BARATELLI 	da via Violone di Gattolino a fondo cieco verso sud	Martorano	11 Ravennate		F 03
6242	VIA	CATTOLICA 	da viale Giacomo Matteotti a via Ex Tiro a Segno	San Rocco	5 Oltre Savio	7H,8H	E 05
7224	VIA	CAVA	da vicinale Dandini di Calisese a via Calisese	Calisese	8 Rubicone		G 06
5034	VIA	CAVALCAVIA	da rotonda Panathlon Cesena all'intersezione di via Ravennate e via Madonna dello Schioppo	Vigne, Cavalcavia	1 Centro Urbano, 4 Cervese Sud	41,51,61	E 04,F 04
8937	PIAZZALE	CAVALIERI DEL LAVORO 	Prospiciente via Maestri del Lavoro Prospiciente via Maestri del Lavoro	Calisese	8 Rubicone		H 06
8886	ROTONDA	CAVECCHIA 	all'intersezione fra via Cavecchia, via Cesari e via Enrico De Nicola	Calisese	8 Rubicone		G 06
7225	VIA	CAVECCHIA	da via Emilia Levante a via Orte, oltrepassando al rotonda Cavecchia	Calisese, Case Missiroli	8 Rubicone		H 06,G 06
8916	VIA	CECCO ANGIOLIERI 	via Cesare Angelini fondo cieco verso est	null	3 Fiorenzuola	8P	














Codice Via	Tipo	Denominazione	Descrizione e punti estremi dell' area	Località	Quartiere	Viabilità scala 1:5000	Viabilità scala 1:25000
6243	VIA	CECINA 	da via Certaldo a via Pontassieve	San Mauro	5 Oltre Savio	8F,9F	E 05
5323	VIA	CELINCORDIA	da via Don Giovanni Minzoni ("Ponte delle Bambole") a via Sorrivoli	Ponte Abbadesse, San Tommaso, Basilica Del Monte, Osservanza,Rio Eremo	2 Cesuola	10L,10M,11M,12M	F 05,F 06
5037	VIA	CENTO 	da via Roversano, in due diramazioni fino a via Garampa	San Demetrio	1 Centro Urbano, 2 Cesuola		E 06
7830	VIA	CERCA	dalla Provinciale Cervese a via Pisignano	San Giorgio, Pontecucco	10 Cervese Nord		F 02,G 02
5934	VICOLO	CERCHIA	da via Cerchia di Martorano a via Boscone	Martorano,Vigne, Sant'Egidio	4 Cervese Sud,11 Ravennate	3L,3M	F 04
5938	VIA	CERCHIA DELLE VIGNE	da via Cervese a via Madonna dello Schioppo	Vigne	4 Cervese Sud	4M,6M,5M	F 04
5939	VIA	CERCHIA DI MARTORANO	da via Cerchia di Sant'Egidio a via Calcinaro	Martorano,Vigne	11 Ravennate	1L,2L,3L,4L	F 04
8121	VIA	CERCHIA DI SAN GIORGIO	da rotonda Sant'Anna a fondo cieco verso ovest	Martorano,Vigne	11 Ravennate	3I	E 04,F 04
8117	VIA	CERCHIA DI SAN MARTINO	da via San Martino in Fiume alla Provinciale Cervese	San Martino In Fiume,Bagnile, Ronta,San Giorgio	10 Cervese Nord, 11 Ravennate		E 02,F 02,G 02
8119	VIA	CERCHIA DI SANT'EGIDIO	da via Ravennate a via Calabria, oltrepassando le rotonde Maria Callas, Eugenio Montale e Renato Dulbecco	Ponte Pietra, Vigne,Sant'Egidio	4 Cervese Sud	3Q,3R,3S,4I,4L,4M,4N,4O,4P,4Q	F 04,G 04
5951	VIA	CEREA 	da via Cervese a fondo cieco verso nord	Villa Chiaviche	4 Cervese Sud	2Q	G 04
6244	VIA	CERIANA 	da via Emilia Ponente a via Sarzana	San Mauro In Valle,Torre Del Moro	5 Oltre Savio	5C,5D	D 04
7226	VOTTOLO	CERISOLA	da via Ruffio a via Cerisola 1a	Bulgaria	8 Rubicone		H 05
6634	VIA	CERRETO	da via San Vittore a via Faccini	San Vittore	6 Valle Savio	12C,12D	D 06,E 06
6245	VIA	CERTALDO 	da via San Mauro a fondo cieco verso sud e ovest	San Mauro In Valle,San Mauro	5 Oltre Savio	8F,9E,9F	E 05
8495	ROTONDA	CERVESE 	compresa fra via Cervese e via Spinelli Altiero	Vigne,Sant'Egidio	4 Cervese Sud	5N	F 04
8425	SOTTOPASSO	CERVESE 	da corso Cavour Camillo Benso a via Cervese, oltrepassando la linea ferroviaria Bologna-Ancona	Vigne,Stazione Ffss	1 Centro Urbano, 4 Cervese Sud	6M	F 04
5952	VIA	CERVESE 	dalla linea ferroviaria Bologna-Ancona, al confine col Comune di Cervia, oltrepassando le rotonde Cervese, Della Pace, Della Solidarietà, Pioppa e Montaletto	Gattolino,Pioppa, Vigne,Sant'Egidio, Villa Chiaviche, Calabrina,Villa Calabria	4 Cervese Sud,10 Cervese Nord	1Q,1R,2P,2Q,3O,3P,4N,4O,6M,5M,	F 04,H 02,H 03,G 03,G 04















Codice Via	Tipo	Denominazione	Descrizione e punti estremi dell' area	Località	Quartiere	Viabilità scala 1:5000	Viabilità scala 1:25000
5959	VIA	CERVIA 	da via Madonna dello Schioppo a via Ravenna	Vigne	4 Cervese Sud	4L,5L	F 04
5757	VIA	CESARE ANGELINI 	da via Gadda Carlo Emilio via Giovanni Boccaccio	Case Finali	3 Fiorenzuola	8P	F 05,G 05
5607	VIA	CESARE BALBO 	da via Marzolino 1° al piazzale Delle Regioni	Le Terrazze,Case Finali	3 Fiorenzuola	8O,8P	F 05
5017	VIA	CESARE BATTISTI 	da via Carbonari al piazzale Del Risorgimento	Centro,Ponte Nuovo	1 Centro Urbano	7H,7I	E 05,F 05
5019	VIA	CESARE BECCARIA 	da via Fra Michelino a via Mura Porta Fiume	Centro	1 Centro Urbano	7I	E 05,F 05
8601	ROTONDA	CESARE MERZAGORA 	all'intersezione fra via Assano, via Spadoloni Giovanni, via Camillo Golgi e via Iotti Leonilde	Sant'Egidio	4 Cervese Sud	6O	F 04
5119	VIA	CESARE MONTANARI 	da piazza Guidazzi Mario a via Padre Vicinio da Sarsina	Centro, Osservanza	1 Centro Urbano	8L	F 05
8500	VIA	CESARE PAVESE 	dall'intersezione tra via Umberto Saba con via dell'Università a fondo cieco verso nord-ovest	Ex Zuccherificio	1 Centro Urbano	5H	E 04
7015	VIA	CESARE TERRANOVA 	da via Calatafimi a fondo cieco verso nord	Borello	7 Borello		C 09
8556	CORTE	CESARE ZAVATTINI 	compresa fra via Quasimodo Salvatore, via Valgimigli Manara e via Russo Luigi	Ex Zuccherificio	1 Centro Urbano	6H	E 04
7229	VIA	CESARI	da rotonda Cavecchia a fondo cieco verso nord-est	Calisese	8 Rubicone		G 06
5188	PIAZZETTA	CESENATI DEL 1377 	compresa fra salita Matteo Nuti, via Malatesta Novello e via Fattiboni Zelide	Centro	1 Centro Urbano	8I	F 05
5619	VIA	CESENATICO 	da via Del Mare, all'intersezione con via Falcone Giovanni alla rotonda Macerone, oltrepassando le rotonde Madonna del Dipanatoio e Martiri Ponte di Ruffio	Ponte Pietra, Macerone,Case Frini,Borgo Dei Canarelli, Villa Casone	3 Fiorenzuola,9 Al Mare	6T,7P,7Q,7R,7S,7T	F 05,H 04,I 04,G 04,G 05
14	PARCO	CESUOLA 		null			
5327	VIA	CESUOLA	da via Acquarola al confine con il Comune di Roncofreddo	Saiano,Rio Eremo	2 Cesuola		E 06,E 07
5039	VICOLO	CESUOLA 	da via Fra' Michelino a via Zeffirino Re	Centro	1 Centro Urbano	7I,8I	F 05
41	GIARDINO	CHARLES DARWIN 		null			
6246	VIA	CHEREN 	da via Gondar a fondo cieco verso nord-ovest	Ippodromo	5 Oltre Savio	7G,6G	E 05
5960	VIA	CHIAMPO 	da via Asiago a fondo cieco verso nord e est	Villa Chiaviche	4 Cervese Sud	2P	G 04




Codice Via	Tipo	Denominazione	Descrizione e punti estremi dell' area	Località	Quartiere	Viabilità scala 1:5000	Viabilità scala 1:25000
6635	VIA	CHIANCIANO 	da via "Pacem in Terris", a fondo cieco verso ovest, oltrepassando la via Tipano con tratto intermedio a fondo cieco verso est in direzione di via Romea	<i>Tipano, San Mauro In Valle, Borgo Paglia</i>	5 Oltre Savio	10C,10D,9C,9D	D 05,E 05
5040	VIA	CHIARAMONTI 	da via Carbonari a subborgo Comandini Federico	<i>San Bartolo, Centro</i>	1 Centro Urbano	7I	F 05
7230	VIA	CHIARAVALLE 	da via Loreto a via Castelfidardo	<i>Budrio</i>	8 Rubicone		H 06
5961	VIA	CHIAVICHE	da via Cervese a via Targhini Primo, oltrepassando rotonda Emilio Segrè.	<i>Gattolino, Villa Chiaviche</i>	4 Cervese Sud,10 Cervese Nord	2P,2Q,2R,2S,2T	G 04
8	PARCO	CHICO MENDES 		<i>null</i>			
8319	VIA	CHIERI 	da via Pinerolo a via Fiume di Sant'Andrea	<i>Pievesestina</i>	12 Dismano		E 03
7231	VIA	CHIESA DI BULGARIA	da via Emilia Levante a via Ruffio	<i>Bulgaria, Case Missiroli</i>	8 Rubicone		H 06
6923	VIA	CHIESA DI CASALBONO	dalla via Venzi a fondo cieco verso est	<i>Case Venzi</i>	7 Borello		B 09
7232	VIA	CHIESA DI CASALE	da via Madonna dell'Olivo a via Casale	<i>Carpineta, Casale</i>	8 Rubicone		F 07,F 08,G 08
8491	VIA	CHIESA DI DIEGARO	da via San Giuseppe a fondo cieco verso via Emilia Ponente	<i>Diegaro</i>	5 Oltre Savio	2A	D 04
6924	VIA	CHIESA DI FORMIGNANO	da via Formignano a vicinale Della Croce	<i>Formignano</i>	7 Borello		C 07
8122	VIA	CHIESA DI MARTORANO	da via Ravennate a via Boscone	<i>Martorano</i>	11 Ravennate		F 03
8320	VIA	CHIESA DI PIEVESESTINA 	da via Passo Corelli a via Dismano	<i>Pievesestina, Case Gentili</i>	12 Dismano	1F	E 03
8321	VIA	CHIESA DI PROVEZZA	dall'intersezione delle vie Righi di Provezza e via Provezza a via Buschi	<i>Provezza, San Cristoforo</i>	12 Dismano		D 03
8123	VIA	CHIESA DI RONTA 	da via Ronta a via Del Fiume in Ronta	<i>Ronta</i>	11 Ravennate		F 02
8323	VIA	CHIESA DI SAN CRISTOFORO	da rotonda Maccanone a via Larga di Sant'Andrea	<i>San Cristoforo</i>	12 Dismano		D 02,D 03
8868	VIA	CHIESA DI SAN MAMANTE 	da via S.Mamante, alla Chiesa di S.Mamante	<i>San Mamante</i>	6 Valle Savio		C 07
8322	VIA	CHIESA DI SANT'ANDREA 	da via Dismano verso ovest al confine con il Comune di Bertinoro	<i>Sant'Andrea In Bagnolo</i>	12 Dismano		D 02,E 02
5964	VIA	CHIESA DI SANT'EGIDIO	da via Cervese a via Lugo	<i>Sant'Egidio</i>	4 Cervese Sud	4N,4O	F 04









Codice Via	Tipo	Denominazione	Descrizione e punti estremi dell' area	Località	Quartiere	Viabilità scala 1:5000	Viabilità scala 1:25000
6636	VIA	CHIESA DI TIPANO 	da via Tipano, oltre via Romea, a fondo cieco verso il fiume Savio	<i>San Vittore, Tipano, Borgo Paglia</i>	5 Oltre Savio	10B,10C,11C,11D,11E	D 05,D 06,E 05,E 06
5430	VIA	CHIETI 	da via Sorrivoli a fondo cieco verso ovest	<i>Ponte Abbadesse</i>	2 Cesuola	11I	E 06,F 06
8643	PIAZZA	CHINO BELLAGAMBA 	da via Andreucci Samuele, a fondo cieco verso nord	<i>Sant'Egidio</i>	3 Fiorenzuola	6N	F 04
5965	VIA	CHIOGGIA 	da via Sant'Aga a fondo cieco verso est, oltrepassando via Abano	<i>Villa Chiaviche</i>	4 Cervese Sud	3P	G 04
6247	VIA	CHIUSI 	da via Savio a via Battarra Giovanni Antonio	<i>San Mauro In Valle, Borgo Paglia, San Mauro</i>	5 Oltre Savio	10E	E 05
5041	VIA	CIA DEGLI ORDELAFFI 	da via Malatesta Novello all'ingresso della Rocca Malatestiana	<i>Centro</i>	1 Centro Urbano	8I	E 05
6248	VIA	CICAGNA 	da viale Cattaneo Carlo a piazza Guerra Learco	<i>Ippodromo</i>	5 Oltre Savio	6F	E 04
7235	VIA	CICALA	da via Madonna dell'Olivo a via Montiano	<i>Calisese, San Tommaso, Madonna Dell'Olivo</i>	8 Rubicone		G 06
5620	VIA	CIMABUE 	da via Fiorenzuola a via Del Monte	<i>San Pietro</i>	3 Fiorenzuola	7M,8M	F 05
7236	VIA	CIMADORI	da via Sorrivoli a fondo cieco verso sud	<i>Saiano</i>	8 Rubicone		F 07
8854	PIAZZALE	CIMITERO DI BORELLO 	prospiciente via Cimitero di Borello, adiacente il locale cimitero	<i>Borello</i>	7 Borello		C 08
6925	VIA	CIMITERO DI BORELLO	da via Borello a via Tana	<i>Borello</i>	7 Borello		C 08
8856	PIAZZALE	CIMITERO DI BULGARIA 	prospiciente via Ruffio, adiacente il locale cimitero	<i>Bulgaria</i>	8 Rubicone		H 06
8855	PIAZZALE	CIMITERO DI GATTOLINO 	prospiciente via Renato Medri, adiacente il locale cimitero	<i>Gattolino</i>	10 Cervese Nord		G 03
8857	PIAZZALE	CIMITERO DI GUALDO 	prospiciente via Gualdo, all'altezza della intersezione con la vicinale Monteaguzzo, adiacente il locale cimitero	<i>Gualdo</i>	7 Borello		D 10
8859	PIAZZALE	CIMITERO DI MONTEREALE 	prospiciente via Garampa, adiacente il locale cimitero	<i>Montereale</i>	2 Cesuola		E 07
8858	PIAZZALE	CIMITERO DI PIEVESESTINA 	prospiciente via Dismano, adiacente il locale cimitero	<i>Pievesestina</i>	12 Dismano		E 03
8860	VIA	CIMITERO DI ROVERSANO 	da via Arzano al locale cimitero	<i>Roversano</i>	6 Valle Savio		D 07
8862	PIAZZALE	CIMITERO DI RUFFIO 	prospiciente via Vigo Ruffio, adiacente il locale cimitero	<i>Ruffio</i>	9 Al Mare		H 04









Codice Via	Tipo	Denominazione	Descrizione e punti estremi dell' area	Località	Quartiere	Viabilità scala 1:5000	Viabilità scala 1:25000
8864	PIAZZALE	CIMITERO DI SAN GIORGIO 	prospiciente via Cerca, adiacente il locale cimitero	San Giorgio	10 Cervese Nord		G 02
8865	PIAZZALE	CIMITERO DI SAN MARTINO IN FIUME 	prospiciente via San Martino in Fiume, adiacente il locale cimitero	San Martino In Fiume	11 Ravennate		F 01
8866	PIAZZALE	CIMITERO DI SAN MAURO 	prospiciente via Cupa, adiacente il locale cimitero	San Mauro In Valle	5 Oltre Savio		D 05
8867	PIAZZALE	CIMITERO DI SAN VITTORE 	prospiciente via Assisi e via Fabbrese antistante il locale cimitero	San Vittore	5 Oltre Savio		D 06
8863	PIAZZALE	CIMITERO DI SANT'ANDREA IN BAGNO 	prospiciente via Chiesa di S.Andrea, adiacente il locale cimitero	Sant'Andrea In Bagnolo	12 Dismano		E 02
5097	PIAZZALE	CINO MACRELLI 	compreso fra via Croce Benedetto, viale Della Repubblica, via De Gasperi Alcide e viadotto Kennedy John Fitzgerald	Stazione Ffss	1 Centro Urbano	6M	F 05
8698	PIAZZALE	CINQUE TERRE 	da via Giulio Pastore a fondo cieco verso ovest	Torre Del Moro	5 Oltre Savio	3E	
5966	VIA	CIPRO 	da via Lepanto a via Romagna	Vigne	4 Cervese Sud	4I,4L	F 04
6249	VIA	CIRENE 	da via Ex-Tiro a Segno a fondo cieco verso ovest	San Rocco	5 Oltre Savio	7H	E 05
5115	VIA	CIRO MENOTTI 	da via Garibaldi Anita a viale IV Novembre	Ponte Nuovo	1 Centro Urbano	7H	E 05
8325	VIA	CIVINELLI	da via Chiesa di San Cristoforo a via Dismano	San Cristoforo, Pievesestina	12 Dismano		D 02,D 03,E 02
5967	VIA	CIVITELLA 	da via Forlimpopoli a via Morciano	Sant'Egidio	4 Cervese Sud	4N	F 04
5968	VIA	CLASSE 	da via Ferrara a via Chioggia	Villa Chiaviche	4 Cervese Sud	3P	F 04,G 04
8670	VIA	CLAUDIO MONTEVERDI 	da via Salieri Antonio, a fondo cieco verso nord ed est	Vigne	4 Cervese Sud	4M	F 04
5392	VIA	CLEMENTE REBORA 	da viale Dei Pini a fondo cieco verso sud-ovest	Basilica Del Monte,San Pietro	2 Cesuola	8M	F 05
6250	VIA	COGOLETO 	da via Pontescolle a fondo cieco verso nord-ovest	Ippodromo	5 Oltre Savio	4F	E 04
6637	VIA	COLLINA DI SANTA LUCIA 	dalla comunale Santa Lucia a via Scanello	Santa Lucia	6 Valle Savio		D 08
8327	VIA	COLOMBARA	da via Viazza a fondo cieco verso ovest	San Cristoforo, Pievesestina	12 Dismano		D 02,E 02
6638	VIA	COLOMBARDA	dalla comunale Paderno a via Delle Motte, con due tronchi a fondo cieco sul Rio San Vittore	San Vittore, Paderno	6 Valle Savio		D 06,C 06







Codice Via	Tipo	Denominazione	Descrizione e punti estremi dell' area	Località	Quartiere	Viabilità scala 1:5000	Viabilità scala 1:25000
6926	VIA	COLOMBARONA	da via Stornite a fondo cieco verso nord	Borello	7 Borello		C 08
5910	VIA	COLOMBO BARDUCCI 	da via F.lli Sintoni a via Madonna dello Schioppo	Vigne	4 Cervese Sud	4L,5L	F 04
5969	VIA	COMACCHIO 	da via Classe a via Pinarella	Villa Chiaviche	4 Cervese Sud	3P	F 04
7532	VIA	COMO 	da via Mantova a fondo cieco verso nord	Ponte Pietra	9 Al Mare	6S,7S	G 05
7627	PIAZZA	CONCETTO MARCHESI 	da via Ginzburg Leone a fondo cieco verso sud-ovest	Macerone	9 Al Mare		H 04
7237	VIA	CONFINE DI CALISESE	da via Montiano a via Malanotte, in tratto isolato, al confine con il Comune di Montiano	Calise	8 Rubicone		H 07,G 07
7846	VIA	CONFINE DI SAN GIORGIO	da via Targhini Primo a via Capannaguzzo	Capannaguzzo, Calabrina	9 Al Mare,10 Cervese Nord		H 03,G 03
8702	VIA	CONIUGI BRUMER 	da via Guelfo Zamboni a fondo cieco verso nord e sud	San Vittore	6 Valle Savio		D 06
6640	VIA	CORELLA	da via San Carlo a via Montebellino	San Carlo	6 Valle Savio		C 08,D 08
8616	VIA	CORFU' 	da via Palmiro Togliatti a via Venezia	Vigne	4 Cervese Sud	4I	E 04
8654	VIA	CORIANO 	da via Morciano alla stessa	Sant'Egidio	4 Cervese Sud	4N	F 04
7238	VIA	CORINALDO 	da via Pianoro a via Chiesa di Bulgaria	Case Missiroli	8 Rubicone		H 06
6928	VIA	CORLEONE 	da via Partinico a fondo cieco verso sud-ovest	Borello	7 Borello		C 08
8804	VIA	CORNOLO 	da via Masiera 1a a via Seguno	Sant'Egidio	4 Cervese Sud	3O	
8644	VIA	CORRADINO FABBRI 	da via Leopoldo Lucchi a via La Malfa Ugo	Sant'Egidio,Case Frini	3 Fiorenzuola	6N,7N,7O	F 05
6641	VIA	CORSIA	dalla comunale Paderno a fondo cieco verso nord e ovest per ml. 800 circa, con diramazione intermedia verso est per ml. 54	Paderno	6 Valle Savio		C 06
6251	VIA	CORSICA 	da fondo cieco, su via Savio a via Tunisi	San Rocco	5 Oltre Savio	7G,7H	E 05
8124	VICOLO	CORTINA	da via Melona a via Parataglio	Ronta	11 Ravennate		F 02,F 03
6467	VIA	COSTANTE GIRARDENGO 	da via Nuvolari Tazio a fondo cieco verso sud-est, oltrepassando via Binda Alfredo	Ippodromo	5 Oltre Savio	5F,6F	E 04

Codice Via	Tipo	Denominazione	Descrizione e punti estremi dell' area	Località	Quartiere	Viabilità scala 1:5000	Viabilità scala 1:25000
7612	VIA	COSTANTINO LAZZARI 	da via Nenni Pietro a fondo cieco verso est e ovest	Ponte Pietra	9 Al Mare	7S	G 05
5045	VIA	COTIGNOLA 	da via Fornaci a via Mulini	San Bartolo	1 Centro Urbano	6I	E 05
7535	VIA	CREMONA 	da via Mantova a fondo cieco verso nord	Ponte Pietra	9 Al Mare	6S,7S	G 05
5623	VIA	CRISTOFORO COLOMBO 	da piazzale Marco Polo a fondo cieco verso sud-est	Seminario	3 Fiorenzuola	8O	F 05
8784	VIA	CRISTOFORO RODA	da via Giovan Battista Antonelli alla stessa, in senso antiorario	Diegaro	12 Dismano		D 03
6057	VIA	CRISTOFORO SAVOLINI 	da via Tiziano Vecellio a via Madonna dello Schioppo	Sant'Egidio	4 Cervese Sud	4N,5N	F 04
6252	VIA	CUPA	da via San Mauro a via Settecrociari	Tipano, San Mauro In Valle, Celletta	5 Oltre Savio	10A,10B,8C,9B,9C	D 05
5625	VIA	CURTATONE 	da via Madonna delle Rose a via Montegrappa	Madonna Delle Rose	3 Fiorenzuola	7M	F 05
8745	VIA	CUSERCOLI 	da via Sana a fondo cieco verso sud	Sant'Egidio	4 Cervese Sud	4O	
5333	VIA	D'AGOSTO	da via Don Giovanni Minzoni a via Vittorino da Feltre	Osservanza	2 Cesuola	8L	F 05
5048	CORTE	DANDINI 	compresa fra corso Mazzini Giuseppe e via Strinati	Centro	1 Centro Urbano	7L,8I,8L	F 05
5049	VIA	DANDINI 	da corso Garibaldi Giuseppe a via Strinati	Centro	1 Centro Urbano	8I,8L	F 05
7239	VIA VICINALE	DANDINI DI CALISESE	da via Caliseese a via San Michele	Caliseese	8 Rubicone		G 06
8881	ROTONDA	DANIEL BOVET 	all'intersezione fra via Camillo Golgi e via Sana	Sant'Egidio	4 Cervese Sud	4P	
5107	VIA	DANIELE MANIN 	da via Fratelli Bandiera a via Pisacane Carlo	Ponte Nuovo	1 Centro Urbano	7H,7I	E 05
8494	PIAZZALE	DANILO DOLCI 	compreso fra via Cesenatico e via Simoncini Elmo	Ponte Pietra	9 Al Mare	7R	G 05
5627	VIA	DANTE ALIGHIERI 	da viale Oberdan Guglielmo a viale Italia	Madonna Delle Rose, Fiorita	3 Fiorenzuola	6M,7M	F 05
8734	VIA	DANTE ARFELLI 	da via Passo di Virdia a fondo cieco verso est	San Mauro In Valle	5 Oltre Savio	8E	E 05
8453	VIA	DANTE DI NANNI 	da via D'Acquisto Salvo a fondo cieco verso nord	Pievesestina	12 Dismano		E 02










Codice Via	Tipo	Denominazione	Descrizione e punti estremi dell' area	Località	Quartiere	Viabilità scala 1:5000	Viabilità scala 1:25000
8815	VIA	DANTE POLLARINI 	da rotonda Ponte di Ferro a fondo cieco verso nord ovest	San Vittore	6 Valle Savio		D 06
6462	PIAZZALE	DARIO AMBROSINI 	compreso fra viale Della Resistenza e via Ambrosini Giuseppe	Ippodromo	5 Oltre Savio	6G	E 04
8813	PIAZZALE	DARIO SACCHETTI 	da via Fatebenefratelli alla stessa	Ospedale	3 Fiorenzuola	8N	
8587	PIAZZALE	DE' STRAZER 	da via Ruffio a fondo cieco verso ovest	Bulgaria	8 Rubicone		H 06
8615	PIAZZA	DEGLI ALPINI 	da via Piave a fondo cieco verso ovest	San Bartolo	1 Centro Urbano	6I	F 05
8195	VIA	DEI BIANCOSPINI	da via Melona a via Boscone	Ronta	11 Ravennate		F 03
6646	VIA	DEI BOTTONI	da via Montale a via Colombarda	San Vittore	6 Valle Savio		D 06
8732	PIAZZALE	DEI BRACCIANTI 	prospiciente via Montaletto, in prossimità dell'intersezione con via Calabria	San Giorgio	10 Cervese Nord		G 02
7536	VIA	DEI CANARELLI	da via Cesenatico a via Valiani Leo, con tratto intermedio a fondo cieco sulla via La Malfa Ugo	Ponte Pietra, Borgo Dei Canarelli	9 Al Mare	7Q,8Q,8R	G 05
8179	VIA	DEI CICLAMINI	da via Ravennate a fondo cieco verso ovest	Ronta	11 Ravennate		F 02
11	GIARDINO	DEI CILIEGI 		null			
6448	VIA	DEI CIPRESSI	da via San Giuseppe a fondo cieco fino al cimitero di Diegaro	Diegaro	5 Oltre Savio	2A	D 04
8412	VIA	DEI COVONI	da fondo cieco verso sud a fondo cieco verso nord ed ovest incrociando via Del Barco	San Cristoforo	12 Dismano		D 03
8940	CORTE	DEI DOCENTI UNIVERSITARI CHE NON PIEGARONO AL FASCISMO 	Accessibile da via Cesare Pavese	null		5H	E 04
7241	VIA	DEI FABBRI	da via San Tomaso a via Sorrivoli	San Tommaso	8 Rubicone		F 06
8448	VIA	DEI FIORDALISI	da via Ravennate a fondo cieco verso ovest e sud	Ronta	11 Ravennate		F 03
5972	VIA	DEI FIORI	da via Madonna dello Schioppo a via Cerchia di Sant'Egidio	Sant'Egidio	4 Cervese Sud	4N	F 04
6929	VIA	DEI FURIONI	da via Luzzena alla stessa	Luzzena	7 Borello		C 08
57	GIARDINO	DEI GIUSTI 		null			













Codice Via	Tipo	Denominazione	Descrizione e punti estremi dell' area	Località	Quartiere	Viabilità scala 1:5000	Viabilità scala 1:25000
8569	VIA	DEI LAMPONI 	da via Passo Corelli a fondo cieco verso ovest	<i>Pievesestina, Case Gentili</i>	12 Dismano	1F	E 04
6930	VIA	DEI MATTERI	da via Montevecchio a via Scanello	<i>Montevecchio</i>	7 Borello		D 08,D 09
8567	VIA	DEI MIRTILLI 	da via Passo Corelli a fondo cieco verso sud	<i>Case Gentili</i>	12 Dismano	1F	E 03
8546	VIA	DEI MULINELLI 	da via Canelli a fondo cieco verso nord	<i>San Vittore</i>	6 Valle Savio		D 06
8612	ROTONDA	DEI MULINI	all'intersezione fra la via Mulini, via Niccolò Machiavelli e via Carlo Pisacane	<i>San Bartolo, Ponte Nuovo</i>	1 Centro Urbano	6H,6I	E 05
5973	PIAZZA	DEI PARTIGIANI 	compresa fra via XXV Aprile, via Tommasini Mario e via Bratti Giorgio	<i>Vigne</i>	4 Cervese Sud	5L	F 04
5334	VIALE	DEI PINI	da via Padre Vicinio da Sarsina a via Del Monte	<i>Centro, Basilica Del Monte, San Pietro</i>	2 Cesuola	8M	F 05
7537	VIA	DEI PIOPPI	da via Cesenatico a via Marzolino I°	<i>Ponte Pietra</i>	9 Al Mare	7R	G 05
8520	VIA	DEI PRATI 	da via Savio in Pievesestina a fondo cieco verso nord	<i>Pievesestina</i>	12 Dismano		E 03
6931	VIA	DEI RAGNI	da via Luzzena a fondo cieco verso ovest	<i>Luzzena</i>	7 Borello		C 08
8713	VIA	DEI ROSOLACCI 	via Violetti a fondo cieco verso nord sulla linea FF.SS. AN-BO	<i>Bulgaria</i>	8 Rubicone		H 05,H 06
8586	VIA	DEI ROTTAMAI 	da via Violetti a fondo cieco verso nord e est	<i>Bulgaria</i>	8 Rubicone		H 06
5335	VIA	DEI SODI	da via Garampa a fondo cieco verso nord-ovest per un tratto di 480 ml	<i>Montereale</i>	2 Cesuola		E 07
8469	VIA	DEI SOSPIRI 	da via Cesenatico a via Olof Palme	<i>Macerone</i>	9 Al Mare		H 04
8411	VIA	DEL BARCO	da via San Cristoforo a via delle Spigolatrici	<i>San Cristoforo</i>	12 Dismano		D 03
6648	VIA	DEL BORGO	da via Settecrociari a fondo cieco verso ovest	<i>San Vittore, Celletta</i>	6 Valle Savio		D 06
5336	VIA	DEL CAMERONE	da via Cavallotti Felice a via Mura Sant'Agostino	<i>Centro, Osservanza</i>	1 Centro Urbano	8I	F 05
7852	VIA	DEL CANE	da via Del Cane I a via Calabria	<i>Bagnile, San Giorgio</i>	10 Cervese Nord		G 01
5051	VICOLO	DEL CANNONE	da corso Cavour Camillo Benso, con andamento a "L" a fondo cieco in direzione di viale Oberdan Guglielmo	<i>Madonna Delle Rose</i>	1 Centro Urbano	7L	F 05

Codice Via	Tipo	Denominazione	Descrizione e punti estremi dell' area	Località	Quartiere	Viabilità scala 1:5000	Viabilità scala 1:25000
8578	VIA	DEL CAPITOLO 	da via Palmieri a via Matelica	<i>San Martino In Fiume</i>	11 Ravennate		F 01
5629	VIA	DEL CARMINE	da via Paradiso a via Contarini Ambrogio	<i>Seminario</i>	3 Fiorenzuola	8O	F 05
5052	VIA	DEL COLLE	da via Roversano a fondo cieco verso sud-est	<i>Maceri</i>	1 Centro Urbano	9H	E 05
8408	VIALE	DEL COMMERCIO	da via San Giuseppe a rotonda Colajanni Napoleone	<i>Pievesestina</i>	12 Dismano		E 03
7856	VIA	DEL CONFINE	da via Boccolina (confine con il Comune di Cervia) a via Melona (confine con il Comune di Cesenatico) oltrepassando la rotonda Della Centuriazione	<i>Bagnile, Pioppa</i>	9 Al Mare		G 01,H 01,H 02,I 02,I 03
8447	VIA	DEL FILATOIO 	da via Madonna del Dipanatoio a fondo cieco verso est	<i>Ponte Pietra</i>	9 Al Mare	7R	G 05
8125	VIA	DEL FIUME IN RONTA 	da via Fornasaccia a via Ravennate	<i>Ronta</i>	11 Ravennate		E 02,E 03,F 02
8126	VIOTTOLO	DEL FIUME IN RONTA 	da via Del Fiume in Ronta a via Chiesa di Ronta	<i>Ronta</i>	11 Ravennate		E 02,F 02
8329	VIA	DEL GRILLO	da via Fosca a via Larga di Provezza	<i>Provezza</i>	12 Dismano		D 03
6653	VIA	DEL LAGHETTO	da via Tipano a via San Vittore	<i>San Vittore, Tipano, Le Aie</i>	5 Oltre Savio	11B,12B,12C	D 06
8584	PIAZZA	DEL LIBRO 	compresa fra vicinale Castiglione e via Castellucci Edmondo	<i>San Carlo</i>	6 Valle Savio		D 07
5053	VIA	DEL MACERO	da via Roversano a fondo cieco verso sud-est	<i>Maceri</i>	1 Centro Urbano	9H	E 05
8426	SOTTOPASSO	DEL MARE	da via Del Mare alla stessa, oltrepassando la linea ferroviaria Bologna-Ancona	<i>Case Frini, Le Terrazze</i>	3 Fiorenzuola	7O	F 05
5630	VIA	DEL MARE	da rotonda San Pietro a via Cesenatico, nell'intersezione con via Falcone Giovanni, attraversando la rotonda Azeglio Vicini e il sottopasso Del Mare	<i>Case Frini,Stadio, Le Terrazze,San Pietro</i>	3 Fiorenzuola	7N,7O,7P	F 05
10	GIARDINO	DEL MOLINACCIO 		<i>null</i>			
5631	VIA	DEL MONTE 	da via Fiorenzuola a via Celincordia	<i>Basilica Del Monte,San Pietro</i>	2 Cesuola,3 Fiorenzuola	10M,7M,8M,8N,9M	F 05
5054	VICOLO	DEL MULINO	da via Saffi Aurelio a via Canonico Lugaresi	<i>San Domenico, Ponte Vecchio</i>	1 Centro Urbano	8H	E 05
8628	ROTONDA	DEL MUTUO SOCCORSO 	all'intersezione fra via 2 giugno, via Almerici, viale 1° Maggio e viale Dell'Industria	<i>Pievesestina</i>	12 Dismano		E 02
8330	VIA	DEL PERGOLATO	da via Passo Corelli a fondo cieco verso est	<i>Case Gentili</i>	12 Dismano	2F,2G	E 04






Codice Via	Tipo	Denominazione	Descrizione e punti estremi dell' area	Località	Quartiere	Viabilità scala 1:5000	Viabilità scala 1:25000
6934	VIA	DEL POGGIO	da via Luzzena a fondo cieco verso sud-ovest	Luzzena	7 Borello		C 08
7539	VICOLO	DEL PONTE	da via Cesenatico a fondo cieco verso sud	Ponte Pietra	9 Al Mare	7R	G 05
5055	PIAZZA	DEL POPOLO	compresa fra via Zeffirino Re, via Pescheria e viale Mazzoni Jacopo	Centro	1 Centro Urbano	7I,8I	F 05
6655	VIA	DEL PRIOLO	da via Tipano a via Settecrociari	Tipano, Settecrociari	5 Oltre Savio	10B,9A,9B	D 05
6656	VIA	DEL RIO	dalla rotonda San Vittore a via Settecrociari	San Vittore	6 Valle Savio	12A,12B	D 06
5056	PIAZZALE	DEL RISORGIMENTO 	compreso fra via Battisti Cesare, via Pisacane Carlo, via Zuccherificio e viale IV Novembre	Ponte Nuovo	1 Centro Urbano	7H	E 05
5057	PONTE	DEL RISORGIMENTO 	ponte sul fiume Savio, unisce via Battisti Cesare a viale Matteotti Giacomo	Ippodromo, Ponte Nuovo, San Rocco	1 Centro Urbano, 5 Oltre Savio	7H	E 05
8184	PIAZZALE	DEL SACRO CUORE 	da via Ravennate ad est, prospiciente la Chiesa di Martorano	Martorano	11 Ravennate		F 03
8661	VIA	DEL SALE 	da rotonda Pioppa a rotonda Montaletto	Pioppa	10 Cervese Nord		H 02
5632	VIA	DEL SEMINARIO	da via Magellano Ferdinando a fondo cieco verso sud-ovest	Seminario	3 Fiorenzuola	8O	F 05
5338	VIA	DEL TORRENTE	da via Ponte Abbadesse a via Sorrivoli	Ponte Abbadesse	2 Cesuola	10I,9I	F 05
5058	VIA	DEL TUNNEL	da viale Mazzoni Jacopo alla rotonda Pertini Sandro	Cappuccini, Centro, San Domenico, Osservanza	1 Centro Urbano, 2 Cesuola	8H,8I,9I	E 05, F 05
5059	VIA	DEL VIGNETO	da via Roversano a fondo cieco verso sud-est	Maceri	1 Centro Urbano	9G,9H	E 05
8627	CORTE	DEL VOLONTARIATO	prospiciente via Serraglio	Centro	1 Centro Urbano	8L	F 05
7519	VIA	DELIO CANTIMORI 	da via Lodi a via Rubicone	Ponte Pietra	9 Al Mare	7T	G 05
5340	VIA VICINALE	DELLA CAPANNA	da via Garampa a fondo cieco verso nord-ovest	Montereale	2 Cesuola		E 08
8626	ROTONDA	DELLA CENTURIAZIONE 	al confine con il Comune di Cervia, all'intersezione della via Cervese con via Del Confine	Pioppa	10 Cervese Nord		H 02
5341	VIA	DELLA CISTERNA	da via Sorrivoli a fondo cieco verso est e nord	Ponte Abbadesse	2 Cesuola	11I	F 05
5635	VIA	DELLA CONSERVA	da via Padre Vicinio da Sarsina a via Del Monte	Centro, San Pietro	3 Fiorenzuola	8M	F 05

















Codice Via	Tipo	Denominazione	Descrizione e punti estremi dell' area	Località	Quartiere	Viabilità scala 1:5000	Viabilità scala 1:25000
8331	VIALE	DELLA COOPERAZIONE	da via Dismano a via Fossalta, oltrepassando la rotonda Colajanni Napoleone	Pievesestina	12 Dismano		E 03
8651	VIALE	DELLA COSTITUZIONE 	da viale 1° Maggio al medesimo	Pievesestina	12 Dismano		E 02
6658	VIA VICINALE	DELLA CROCE	da via Rio Della Busca, intersecando via Montebellino e via Chiesa di Formignano a via Formignano	San Mamante, Formignano	7 Borello		C 08,C 07
8927	VIA	DELLA FRUTTA D'ORO 	da via Dismano a fondo cieco verso sud	null		1E	
8332	VIA	DELLA LARGA	da via Chiesa di Pievesestina a via Savio in Pievesestina	Pievesestina	12 Dismano		E 03
8650	PIAZZA	DELLA LIBERAZIONE 	prospiciente viale Della Costituzione -	Pievesestina	12 Dismano		E 02
5062	PIAZZA	DELLA LIBERTA'	compresa fra corso Garibaldi Giuseppe, via Paiuncolo e via Giovanni XXIII	Centro	1 Centro Urbano	7L,8L	F 05
8619	ROTONDA	DELLA PACE	all'intersezione di via Cervese con via Ernesto Teodoro Moneta	Villa Chiaviche	4 Cervese Sud	1Q,1R	G3
5063	VICOLO	DELLA PORTACCIA	da via Mura Valzania Eugenio a fondo cieco verso sud	Centro	1 Centro Urbano	8L,8M	F 05
5064	VIALE	DELLA REPUBBLICA 	da piazzale Macrelli Cino a fondo cieco verso sud-ovest	Stazione Ffss	1 Centro Urbano	6M,6L	F 05
6261	VIALE	DELLA RESISTENZA 	dalla rotonda Augusto Calzolari a viale Cattaneo Carlo, oltrepassando la rotonda Mario Vicini	Ippodromo, San Rocco	5 Oltre Savio	6F,6G	E 04,E 05
18	PARCO	DELLA RIMEMBRANZA		null			
7622	VIOTTOLO	DELLA SAGGINA 	dalla Provinciale Sala a via Vetreto	Ruffio	9 Al Mare		H 04,H 05
8592	ROTONDA	DELLA SECANTE 	Compresa fra via Machiavelli Niccolò e via Togliatti Palmiro	Vigne	4 Cervese Sud	4I	E 04
8620	ROTONDA	DELLA SOLIDARIETA'	all'intersezione di via Cervese e via Calcinaro	Villa Chiaviche	4 Cervese Sud	1R	G 03
6262	VIA	DELLA VALLE	da via Savio a via San Mauro	San Mauro	5 Oltre Savio	8F,9F	E 05
6659	VIA	DELLA VALLE IN TESSELLO	da via Tessello a via Monte Saraceno, al confine con il Comune di Bertinoro	Tessello	6 Valle Savio		B 06
8621	PIAZZALE	DELL'ACCOGLIENZA	compreso fra la rotonda Della Pace, la rotonda Della Solidarietà e via Cervese	Villa Chiaviche	4 Cervese Sud	1R	G 03
8728	ROTONDA	DELL'AGRICOLTURA 	all'intersezione fra via Dismano e via Delle Pesche	Pievesestina	12 Dismano	2F	E 04




















Codice Via	Tipo	Denominazione	Descrizione e punti estremi dell' area	Località	Quartiere	Viabilità scala 1:5000	Viabilità scala 1:25000
8478	VIA	DELL'ARRIGONI	da via Delle Pesche a fondo cieco verso nord, parallelamente alla via Dismano	Pievesestina	12 Dismano	1F,2F	E 04
5634	VIA	DELL'ARTIGIANATO	da via Meucci Antonio a via Stradivari Antonio	Case Finali	3 Fiorenzuola	10P,10Q,9P	G 05
8792	PIAZZALE	DELL'AUTOSTRADA 	da via Cervese alla stessa	Villa Chiaviche	4 Cervese Sud	1R	
7540	VICOLO	DELLE ACACIE	da via Marzolino 1° a fondo cieco verso sud	Ponte Pietra	9 Al Mare	7S	G 05
8480	VIA	DELLE ALBICOCCHE 	da via Delle Pesche a via Delle Fragole	Pievesestina	12 Dismano	1F	E 04
8482	VIA	DELLE AMARENE 	da via Delle Pesche a fondo cieco verso sud-est	Pievesestina	12 Dismano	2F	E 04
6660	VIA	DELLE ARE	dalla comunale Paderno a via Settecrociari	San Vittore	6 Valle Savio		D 06
7541	VIA	DELLE BETULLE	da via Capannaguzzo a fondo cieco verso ovest	Macerone	9 Al Mare		H 04,I 04
5342	VIA	DELLE CLARISSE 	da via Pacchioni Giovanni a fondo cieco verso ovest, fino al convento del ""Corpus Domini""	Osservanza	2 Cesuola	9I	E 05,F 05
8739	VIA	DELLE CROCEROSSINE 	da via Emilia Ponente a via Dismano	Torre Del Moro	5 Oltre Savio	5E,6E	
5974	VIA	DELLE DOLOMITI 	da via Arzignano a via Pastrengo	Villa Chiaviche	4 Cervese Sud	2P,3P	F 04
8481	VIA	DELLE FRAGOLE 	da via Delle Pesche alla stessa con direzione Nord	Pievesestina	12 Dismano	1F,2F	E 03,E 04
8178	VIA	DELLE GINESTRE	da via Delle Mimose a fondo cieco verso ovest, attraversando via Delle Ortensie	Ronta	11 Ravennate		F 02
5975	VIA	DELLE MAGNOLIE	da via Cervese a fondo cieco verso est	Vigne	4 Cervese Sud	6M	F 04
8180	VIA	DELLE MARGHERITE	da via Ronta a fondo cieco verso sud	Ronta	11 Ravennate		F 02
8526	VIA	DELLE MELE 	da via Delle Pesche a via Delle Fragole	Pievesestina	12 Dismano	2F	E 04
8176	VIA	DELLE MIMOSE	da via Ravennate a via Montaletto	Ronta	11 Ravennate		F 02
23	GIARDINO	DELLE MORE 		null			
6661	VIA	DELLE MOTTE	dall'intersezione con le vie Deruta e Perugia, a via Casetta	San Vittore, Paderno	6 Valle Savio		D 06,C 06







Codice Via	Tipo	Denominazione	Descrizione e punti estremi dell' area	Località	Quartiere	Viabilità scala 1:5000	Viabilità scala 1:25000
8177	VIA	DELLE ORTENSIE	da via Delle Mimose a via Montaletto	Ronta	11 Ravennate		F 02
7245	VIA	DELLE PECORE	da via Calisese alla vicinale Visano II	Carpineta, Calisese	8 Rubicone		G 07
6937	VIA	DELLE PESCARIE	dalla comunale Casalbono a via Motte-Matassoni II	Casalbono, Valdinoce	7 Borello		A 08,B 08
8479	VIA	DELLE PESCHE 	da rotonda dell'Agricoltura a via Dismano	Pievesestina	12 Dismano	1F,2F	E 03,E 04
9	PARCO	DELLE QUERCE 		null			
5636	PIAZZALE	DELLE REGIONI 	compreso fra via Piemonte, via Friuli e via Balbo Cesare	Stadio,Le Terrazze	3 Fiorenzuola	8O	F 05
8599	ROTONDA	DELLE SBARRE 	compresa fra corso Cavour Camillo Benso, corso Roma e via Baracca Francesco	Stazione Ffss	1 Centro Urbano	6M	F 04
5343	VIA	DELLE SCALETTE	da via San Benedetto a via Del Monte	Basilica Del Monte, Osservanza	2 Cesuola	8L,8M,9M	F 05
8772	VIA	DELLE SPIGOLATRICI 	da fondo cieco verso sud-est a fondo cieco verso nord-ovest	San Cristoforo	12 Dismano		D 03
8564	VIA	DELLE SUSINE 	da via Delle Pesche a via Delle Albicocche	Pievesestina	12 Dismano	1F	E 03,E 04
7242	VIA	DELL'ERTA	da via Chiesa di Casale alla medesima e alla via Castello di Carpineta	Carpineta,Casale	8 Rubicone		F 07,F 08,G 07,G 08
8679	PIAZZALE	DELL'ESSICATOIO 	da via Molino Palazzo a fondo cieco verso nord	Ponte Vecchio	1 Centro Urbano	8H	
8649	VIALE	DELL'INDUSTRIA 	rotonda Del Mutuo Soccorso a viale Lucchi Maria	Pievesestina	12 Dismano		E 02
8907	PONTE	DELL'IPPODROMO 	da via Machiavelli Niccolò a via Riccione, attraversando il fiume Savio	Ippodromo,Ex Zuccherificio	1 Centro Urbano, 5 Oltre Savio	5H	E 04
8600	ROTONDA	DELL'IPPODROMO 	compresa fra viale Matteotti Giacomo, via Savio e viale Gramsci Antonio	Ippodromo,San Rocco	5 Oltre Savio	7H	E 05
5061	VICOLO	DELL'ORTO	da via Saffi Aurelio a fondo cieco verso nord-est e nord-ovest	San Domenico	1 Centro Urbano	8H	E 05
8844	ROTONDA	DELL'ORTOFRUTTA 	all'intersezione fra via Dismano,viadotto Andrei Sacharov, via Vigne di Pievesestina e via Pianezza	Pievesestina	12 Dismano	2E	E 04
6657	VIA VICINALE	DELL'OSPEDALE	da via Roversano a fondo cieco verso nord-ovest per ml 300 circa	Il Trebbo	6 Valle Savio		E 06
8941	VIA	DELL'UNIVERSITA' 	Dall'intersezione tra via Umberto Saba e via Cesare Pavese alla rotonda Ignazio Silone	null			













Codice Via	Tipo	Denominazione	Descrizione e punti estremi dell' area	Località	Quartiere	Viabilità scala 1:5000	Viabilità scala 1:25000
5743	VIA	DERNO VARO 	da viale Oberdan Guglielmo a via Plauto Tito Maccio	<i>Fiorita</i>	3 Fiorenzuola	7M	F 05
8892	VIA	DERUTA 	da via Tessello all'intersezione con le vie Perugia e Delle Motte	<i>San Vittore</i>	6 Valle Savio		D 06
5	GIARDINO	DI SERRAVALLE 		<i>null</i>			
5066	VIA	DIAVOLESSA	da via Del Tunnel a via Garampa	<i>Cappuccini, Centro, Osservanza</i>	1 Centro Urbano	8I,9I	E 05
8610	ROTONDA	DIEGARO	all'intersezione fra via Emilia Ponente via Settecrociari e via San Giuseppe	<i>Diegaro</i>	5 Oltre Savio	2A,3A	D 04
6264	VIA	DIEGARO PIEVESESTINA	da fondo cieco prospiciente via San Giuseppe alla rotonda Saragat Giuseppe	<i>Pievesestina</i>	12 Dismano		E 03
8505	PIAZZALE	DINO CAMPANA 	compreso fra via Riccardo Bacchelli, via Cesare Pavese e via Umberto Saba	<i>Ex Zuccherificio</i>	1 Centro Urbano	5H	E 04
8410	VIA	DINO RONDANI 	da rotonda 8 Marzo a rotonda Maria Goia	<i>Pievesestina</i>	12 Dismano		E 02
8554	PIAZZA	DINO RUGGERO CEREDI 	da via Cerchia Delle Vigne a fondo cieco verso est	<i>Vigne</i>	4 Cervese Sud	6M	F 04
7858	VIA	DIRINDONA	da via Rovescio a via Del Confine	<i>Bagnile</i>	10 Cervese Nord		G 01
8413	VIA	DISMANINO	da via Dismano al confine con i Comuni di Ravenna e Bertinoro, verso ovest	<i>Sant'Andrea In Bagnolo</i>	12 Dismano		E 01
6265	VIA	DISMANO 	dalla rotonda Torre del Moro, al confine con il Comune di Ravenna, oltrepassando il viadotto Andrei Sacharov, le rotonde Dell'ortofrutta, Dell'Agricoltura, Passo Corelli, Giuseppe Saragat, Vittime dei Lager e 8 Marzo	<i>Sant'Andrea In Bagnolo, Pievesestina, Torre Del Moro</i>	5 Oltre Savio, 12 Dismano	1F,2F,3E,3F,4E,5 E,6E	E 01,E 02,E 03,E 04
7542	VIA	DIVISIONE ACQUI 	da via 18 Agosto 1944 a via Ceccaroni Antonio	<i>Macerone</i>	9 Al Mare		H 04
7859	VIA	DOBBIACO 	da via Mariana a via Brunico	<i>Calabrina</i>	10 Cervese Nord		G 03
5976	VIA	DOLO 	da via Sant'Agà a fondo cieco verso sud, oltrepassando la rotonda Rita Atria e con braccetto intermedio verso est, prima della rotonda nedesima	<i>Sant'Egidio, Villa Chiaviche</i>	4 Cervese Sud	3P	G 04
6215	VIA	DOMENICO AVOGADRO 	da via Giarabub a fondo cieco verso nord-ovest	<i>Ippodromo</i>	5 Oltre Savio	7H,6H	E 05
8798	PIAZZETTA	DOMENICO BAZZOCCHI	compreso fra viale Iacopo Mazzoni e via Pio Battistini	<i>San Domenico</i>	1 Centro Urbano	7I	
5403	VIA	DOMENICO SCARLATTI 	da via Donizetti Gaetano a fondo cieco verso sud	<i>Basilica Del Monte</i>	2 Cesuola	9L	F 05
8845	PIAZZALE	DON ALDO CASADEI 	da via Calisese (a margine del locale cimitero) a fondo cieco verso nord	<i>Calisese</i>	8 Rubicone		G 06






Codice Via	Tipo	Denominazione	Descrizione e punti estremi dell' area	Località	Quartiere	Viabilità scala 1:5000	Viabilità scala 1:25000
8889	VIA	DON ALDO SEVERI 	da via Faccini, in prossimità della intersezione con via Venti, a fondo cieco verso sud est per mt 260 circa	San Vittore	6 Valle Savio		D 06
7935	PIAZZA	DON AUGUSTO VAIENTI 	da via Fratelli Latini verso est	San Giorgio	10 Cervese Nord		G 02
5763	VIA	DON CARLO BARONIO 	da via Della Conserva a suburbio Valzania Eugenio	San Pietro	3 Fiorenzuola	7M,8M	F 05
8186	VIA	DON EUGENIO MEDRI 	da via Ravennate a via Otello Fusconi	Martorano	11 Ravennate	1L	F 03
5752	VIA	DON GIOVANNI BOSCO 	da via Marzolino 1° a piazza Spallicci Aldo	Le Terrazze, Case Finali	3 Fiorenzuola	8P	F 05
5344	VIA	DON GIOVANNI CERESINI 	da via Mascagni Pietro a fondo cieco verso sud-ovest	Basilica Del Monte	2 Cesuola	9L	F 05
5345	VIA	DON GIOVANNI MINZONI 	da via Padre Vicinio da Sarsina a via Celincordia ("Ponte delle Bambole")	Basilica Del Monte, Osservanza	2 Cesuola	10L,8L,9L	F 05
5067	PIAZZETTA	DON GIOVANNI RAVAGLIA 	compresa fra via Aldini e corso Garibaldi Giuseppe	Centro	1 Centro Urbano	8L	F 05
5068	VIA	DON GIOVANNI VERITA' 	da via Battisti Cesare a via IX Febbraio	Ponte Nuovo	1 Centro Urbano	7H	E 05
5201	CORTE	DON GIULIANO BOTTICELLI 	compresa fra viale Finali Gaspare, viale Angeloni Mario, piazza Franchini Angeloni Giaele e via Piave	San Bartolo	1 Centro Urbano	7I,7L,6L	F 05
8470	VIA	DON GIUSEPPE DOSSETTI 	da via Padre Giovanni Genocchi a fondo cieco in due direzioni verso nord-est e sud-ovest	Ponte Abbadesse	2 Cesuola	10L	F 05
8754	PIAZZALE	DON GIUSEPPE PUGLISI 	da via Giacomo Bertozzi alla stessa	Osservanza	2 Cesuola	9I	
8699	ROTONDA	DON LAZZARO URBINI 	all'intersezione fra via S.Vittore e via Guelfo Zamboni	San Vittore	6 Valle Savio		D 06
5769	VIA	DON LORENZO MILANI 	da viale Marconi Guglielmo a viale Abruzzi	Stadio	3 Fiorenzuola	8O	F 05
5429	VIA	DON LUIGI STURZO 	da via Padre Giovanni Genocchi a fondo cieco verso nord	Ponte Abbadesse	2 Cesuola	10I	F 05
8839	VIA	DON ODO CONTESTABILE 	da rotonda Don Lazzaro Urbini a fondo cieco verso est	San Vittore	6 Valle Savio		D 06
8811	PIAZZALE	DON PASQUINO BORGHI 	da via "pacem in terris" alla stessa, in senso antiorario	Tipano, San Mauro In Valle	5 Oltre Savio		D 05
8576	VIA	DON PIETRO CANDUCCI 	da via La Pira Giorgio a fondo cieco verso sud	San Carlo	6 Valle Savio		D 07
8431	VIA	DON PRIMO MAZZOLARI 	da via Cervese alla chiesa di San Giuseppe Artigiano	Villa Chiaviche	4 Cervese Sud	2Q	G 04












Codice Via	Tipo	Denominazione	Descrizione e punti estremi dell' area	Località	Quartiere	Viabilità scala 1:5000	Viabilità scala 1:25000
7616	VIA	DON SALVATORE IOLI 	da via Capannaguzzo a via Pintor Giaime	Macerone	9 Al Mare		I 04
8532	VIA	DON SECONDO FARNEDI 	da via Volontari della Libertà a fondo cieco verso ovest	San Giorgio	10 Cervese Nord		G 02
8658	PIAZZA	DON SECONDO RIDOLFI 	compreso fra via Medri Renato, via Targhini Primo e la rotonda Gattolino	Gattolino	10 Cervese Nord	1T	G 03
8708	ROTONDA	DONATO MENICHELLA 	all'intersezione fra via Vilfredo Pareto, via Federico Caffè, piazza Guido Carli e via Gino Luzzatto	Case Missiroli	8 Rubicone		H 06
7248	VIA	DONEGALLIA	da via Emilia Levante a via Matalardo	Madonna Del Fuoco, Case Finali	8 Rubicone	10Q,10R,9R	G 05
8921	ROTONDA	DONNE DELLA COSTITUENTE 	all'intersezione fra via Larga di Sant'Andrea, via Viazza, via Fossalta e via Adele Bei	null			E 02
8687	VIA	DORANDO PETRI 	da rotonda Rubicone a via Ondina Valla	Case Missiroli	8 Rubicone		G 06
5978	VIA	DOVADOLA 	da via Premilcuore a fondo cieco verso ovest	Sant'Egidio	4 Cervese Sud	4N	F 04
8648	VIA	DUE GIUGNO 	da rotonda 8 Marzo a rotonda Del Mutuo Soccorso	Pievesestina	12 Dismano		E 02
8895	PIAZZALE	DUILIA VILLA 	prospiciente via Mulino di Borello	Borello	7 Borello		C 09
5098	VIA	EDGARDO MACRELLI 	da subborgo Comandini Federico a via Cavalcavia	Cavalcavia	1 Centro Urbano	6I	E 04,F 04
8824	ROTONDA	EDMEO LUGARESÌ 	all'intersezione fra via Giovanni Spadolini, via Leopoldo Lucchi, piazzale Oliviero Ricci e lo svincolo di via Ugo La Malfa	Sant'Egidio, Case Frini	3 Fiorenzuola	6O	
6631	VIA	EDMONDO CASTELLUCCI 	dalla vicinale Castiglione a via Murri Romolo	San Carlo	6 Valle Savio		D 07
6257	VIA	EDMONDO DE AMICIS 	da via Fogazzaro Antonio a fondo cieco verso nord-ovest	San Rocco	5 Oltre Savio	7F	E 05
5074	PIAZZA	EDOARDO FABBRI 	compresa fra via Zeffirino Re, largo Pio sesto, via Montalti, piazza Maurizio Bufalini, vicolo Carbonari, via Boccaquattro e piazza Almerici	Centro	1 Centro Urbano	7I	F 05
5639	VIA	ELBA 	da via Fratelli Spazzoli a fondo cieco verso sud-est	Stadio	3 Fiorenzuola	7O,8O	F 05
8835	VIA	ELEONORA DUSE 	da rotonda Medaglie d'Oro della Resistenza a via Rio Marano	Case Finali	3 Fiorenzuola	9O	
8729	ROTONDA	ELETTRA 	all'intersezione fra viale Guglielmo Marconi, via Giovanni Da Verazzano e via Lucania	Stadio, Seminario, Ospedale	3 Fiorenzuola	8N	F 05
8923	VIA	ELETTRA POLLASTRINI 	dal confine col Comune di Bertinoro a via Adele Bei	null			E 02




Codice Via	Tipo	Denominazione	Descrizione e punti estremi dell' area	Località	Quartiere	Viabilità scala 1:5000	Viabilità scala 1:25000
6231	VIA	ELIGIO CACCIAGUERRA 	da viale Matteotti Giacomo a via Farini Luigi Carlo	<i>Ippodromo, San Rocco</i>	5 Oltre Savio	7G	E 05
8618	VIOTTOLO	ELIO BISULLI 	da via Dell'Amore Natale a viale Angeloni Mario	<i>San Bartolo</i>	1 Centro Urbano	7L,6L	F 05
7584	VIA	ELMO SIMONCINI 	da via Cesenatico a via Giancarlo Susini, oltrepassando rotonda Gonzaga	<i>Ponte Pietra</i>	9 Al Mare	7R	G 05
8830	VIA	ELSA MORANTE 	da via Maria Montessori a rotonda Medaglie d'Oro della Resistenza	<i>Case Finali</i>	3 Fiorenzuola	9O	
8691	PIAZZALE	EMIL ZATOPEK 	da via Ondina Valla alla stessa	<i>Case Missiroli</i>	8 Rubicone		G 06
5640	VIA	EMILIA LEVANTE 	dalla rotonda Case Finali al confine con il Comune di Gambettola	<i>Bulgaria, Madonna Del Fuoco, Budrio, Case Finali, Case Missiroli, Case Castagnoli</i>	3 Fiorenzuola, 8 Rubicone	10P,10Q,10R,11R,11S,12S,12T,	F 05,H 06,G 05,G 06
6267	VIA	EMILIA PONENTE 	dalla rotonda Torre del Moro al confine con il Comune di Bertinoro, oltrepassando le rotonde Paul Harris e Diegaro	<i>Diegaro, Torre Del Moro</i>	5 Oltre Savio	2A,3A,3B,4B,4C,5C,5D,5E,6E	D 04,E 04
6420	VIA	EMILIO ALESSANDRINI 	da via Amato Mario alla stessa	<i>Diegaro</i>	5 Oltre Savio	2B	D 04
6258	VIA	EMILIO DE MARCHI 	da via Fano a fondo cieco verso sud	<i>San Rocco</i>	5 Oltre Savio	7G	E 05
8877	ROTONDA	EMILIO SEGRE' 	all'intersezione fra via Ernesto Teodoro Moneta e via Ciaviche	<i>Villa Chiaviche</i>	4 Cervese Sud	2R	
6271	VIA	EMPOLI 	da via Pistoia a via Volterra	<i>San Mauro</i>	5 Oltre Savio	8F,9F,9G	E 05
6105	PIAZZALE	ENRICO BERLINGUER 	compreso fra via Cervese e via Fusignano	<i>Sant'Egidio</i>	4 Cervese Sud	4N,5N	F 04
7240	VIA	ENRICO DE NICOLA 	da via Montiano a rotonda Cavecchia	<i>Calisese</i>	8 Rubicone		G 06
6275	VIA	ENRICO FERMI 	da via Arenacci a via Riccione	<i>Ippodromo</i>	5 Oltre Savio	7H	E 05
8523	PIAZZALE	ENRICO LORENZETTI 	da via Brusi Riccardo alla stessa	<i>Cavalcavia</i>	1 Centro Urbano	5I	E 04,F 04
6427	VIA	ENRICO MATTEI 	da via Pastore Giulio a fondo cieco verso nord-ovest	<i>Torre Del Moro</i>	5 Oltre Savio	2D,2E,3E	E 04
5709	VIA	ENRICO PESTALOZZI 	da via Marzolino 1° a via Rodari Gianni	<i>Le Terrazze</i>	3 Fiorenzuola	8O	F 05
8192	VIA	ENZO FERRARI 	da via Togliatti Palmiro a via Cerchia di San Giorgio	<i>Martorano, Vigne</i>	11 Ravennate	3I	F 04
8710	PIAZZALE	EPICARMO CORBINO 	prospiciente via Gino Luzzatto	<i>Case Missiroli</i>	8 Rubicone		H 06










Codice Via	Tipo	Denominazione	Descrizione e punti estremi dell' area	Località	Quartiere	Viabilità scala 1:5000	Viabilità scala 1:25000
6805	VIA	ERCOLANO 	da via San Carlo, con direzione svincolo E45 a fondo cieco verso sud	San Carlo	6 Valle Savio		D 07
7860	VIA	EREDITA'	da via Pisignano a via San Giorgio	Bagnile, San Giorgio	10 Cervese Nord		F 01, G 01
7016	VIA	ERICE 	da via Gallo a fondo cieco verso ovest	Gallo	7 Borello		C 08
8101	VIA	ERNESTO ALLOCATELLI 	da via Ravennate a fondo cieco verso nord	San Martino In Fiume	11 Ravennate		F 02
8467	PIAZZALE	ERNESTO BARBIERI 	da via Montaletto a fondo cieco verso nord	San Giorgio	10 Cervese Nord		G 02
6803	VIA	ERNESTO BUONAIUTI 	da via San Carlo a fondo cieco verso est	San Carlo	6 Valle Savio		D 07
8589	VIA	ERNESTO ROSSI 	da via Brighi Primo alla stessa	Diegaro	5 Oltre Savio	3B	D 04
8875	VIA	ERNESTO TEODORO MONETA 	da rotonda della Pace a rotonda Rita Levi Montalcini	Sant'Egidio, Villa Chiaviche	4 Cervese Sud	1R	
5979	VIA	ESTE 	da via Chiaviche a via Asolo con tratto a fondo cieco verso est	Villa Chiaviche	4 Cervese Sud	2Q	G 04
8870	VIA	ESTER TERZA BUCCELLI 	da via Cervese, a via Adriano Benini e, con ulteriore tratto di mt. 32 c.a., a fondo cieco verso est.	Pioppa	10 Cervese Nord		H 02
6086	VIA	ETTORE ZACCARI 	da via Borghi a fondo cieco verso nord	Sant'Egidio	4 Cervese Sud	4N	F 04
6308	VIA	EUCLIDE MANARESI 	da via Farini Luigi Carlo a via Savio	San Rocco	5 Oltre Savio	8G	E 05
5015	CORTE	EUGENIO BARSANTI 	da viale Bovio Giovanni a fondo cieco verso sud-ovest	San Bartolo	1 Centro Urbano	7L,6L	F 05
5047	VIA	EUGENIO CURIEL 	da via Battisti Cesare a via Mulini	Ponte Nuovo	1 Centro Urbano	7I,6I	E 05
5102	VIA	EUGENIO MAGNANI 	da rotonda Ponte Vecchio a fondo cieco sul fiume Savio	Ponte Vecchio	1 Centro Urbano	8H	E 05
8880	ROTONDA	EUGENIO MONTALE 	all'intersezione fra via Camillo Golgi e via Cerchia di S.Egidio	Sant'Egidio	4 Cervese Sud	3P	
5742	SUBBORGIO	EUGENIO VALZANIA 	da corso Comandini Ubaldo a via Costa Andrea	Centro, San Pietro	3 Fiorenzuola	7M,8M	F 05
5070	VIALE	EUROPA 	da piazza Sanguinetti Giorgio a via Zuccherificio, oltrepassando la rotonda Panathlon Cesena	San Bartolo, Ex Zuccherificio, Cavalcavia, Stazione Ffss	1 Centro Urbano	6H,6I,6L	E 04, E 05, F 04
8488	PONTE	EUROPA UNITA 	da via Ricci Fabio a via Machiavelli Niccolò	Ippodromo, Ex Zuccherificio	1 Centro Urbano, 5 Oltre Savio	6H	E 04, E 05











Codice Via	Tipo	Denominazione	Descrizione e punti estremi dell' area	Località	Quartiere	Viabilità scala 1:5000	Viabilità scala 1:25000
5735	VIA	EVANGELISTA TORRICELLI 	da via Fiorenzuola a via Magellano Ferdinando	Seminario	3 Fiorenzuola	8N,8O	F 05
6272	VIA	EX TIRO A SEGNO	da viale Matteotti Giacomo a via Farini Luigi Carlo	Ippodromo,Ponte Vecchio,San Rocco	5 Oltre Savio	7H,8H	E 05
6625	VIA	EZIO CASADEI 	da via Settecrociari a fondo cieco verso nord-est sul Rio Casalecchio	Celletta	6 Valle Savio		D 05
7017	VIA	EZIO TARANTELLI 	da via Calatafimi a fondo cieco verso nord	Borello	7 Borello		C 09
8458	PIAZZALE	EZIO VANONI 	da viale Del Commercio a piazzale Agnelli Giovanni	Pievesestina	12 Dismano		E 03
6458	STRADA STATALE	E45 	dal confine con il Comune di Ravenna al confine con il Comune di Mercato Saraceno	San Vittore, Tipano, Diegaro, San Carlo, Borello, San Mauro In Valle, Sant'Andrea In Bagnolo, Pievesestina, Torre Del Moro, Gallo, Scuole Vecchie, Borgo Paglia	5 Oltre Savio,6 Valle Savio,7 Borello,12 Dismano	10C,11C,11D,12C,12D,1D,1E,	C 08,C 09,D 04,D 05,D 06,D 07,D
6662	VIA	FABBRESE	da via San Vittore a via Braghittina a fondo cieco verso nord-ovest per un tratto di 480 ml	San Vittore	6 Valle Savio		D 06
6435	VIA	FABIO RICCI 	dalla rotonda Augusto Calzolari a via Riccione	Ippodromo	5 Oltre Savio	6G,6H	E 05
7256	VIA	FABRIANO 	da via Chiaravalle a via Osimo	Budrio	8 Rubicone		H 06
6663	VIA	FACCINI	da via Braghittina a via Chiesa di Tipano	San Vittore,Borgo Paglia	6 Valle Savio	11D,12D	D 06,E 06
5982	VIA	FAENZA 	da via Cervese a rotonda Giulio Natta	Sant'Egidio	4 Cervese Sud	3O,4O	F 04
7257	VIA	FAGGETO	da via Chiesa di Casale a fondo cieco verso sud-ovest	Carpineta	8 Rubicone		F 07,F 08
5348	VIA	FALCONARA 	da via Sorrivoli a via Celincordia	Ponte Abbadesse, Basilica Del Monte	2 Cesuola	11L,12I,12L,12M	E 06,F 06
6092	VIA	FALZAREGO 	da via Lavaredo a fondo cieco verso sud-est	Villa Chiaviche	4 Cervese Sud	3O	F 04
6273	VIA	FANO 	da via Farini Luigi Carlo a via Capuana Luigi	San Rocco	5 Oltre Savio	7G	E 05
5075	VIA	FANTAGUZZI 	da via Zeffirino Re a via Strinati	Centro	1 Centro Urbano	7I	F 05
7258	VIA	FARAONA	da via Madonna dell'Olivo a via Vigona	Madonna Dell'Olivo	8 Rubicone		G 06















Codice Via	Tipo	Denominazione	Descrizione e punti estremi dell' area	Località	Quartiere	Viabilità scala 1:5000	Viabilità scala 1:25000
8768	VIA	FASSINA 	da via Casalecchio di Lizzano a fondo cieco verso sud	<i>Paderno, Lizzano</i>	6 Valle Savio		C 05
8544	VIA	FATEBENEFRAPELLI 	da via Fiorenzuola a fondo cieco verso sud ovest	<i>Seminario, Ospedale</i>	3 Fiorenzuola	8N,9N	F 05
6439	VIA	FAUSTO COPPI 	da rotonda Giorgio Gabellini a fondo cieco, sul parco Ippodromo e cerchio Baden Powell	<i>Ippodromo</i>	5 Oltre Savio	4G,5F,5G,6G	E 04
8165	VIA	FAUSTO SAMA 	da via Ravennate a via Boscone	<i>Ronta</i>	11 Ravennate		F 02
8707	VIA	FEDERICO CAFFE' 	da via Vilfredo Pareto a rotonda Donato Menichella	<i>Case Missiroli</i>	8 Rubicone		H 06
5042	SUBBORGO	FEDERICO COMANDINI 	da viale Finali Gaspare al sottopasso Ravennate	<i>San Bartolo, Centro, Cavalcavia</i>	1 Centro Urbano	5I,7I,6I	F 04,F 05
5971	VIA	FEDERICO DE ROBERTI	da via Trovanelli Nazzareno a fondo cieco verso nord-est	<i>Vigne</i>	4 Cervese Sud	6M	F 04
8529	VIA	FEDERICO FELLINI 	da via Versilia a fondo cieco verso nord	<i>San Mauro</i>	5 Oltre Savio	8G	E 05
5176	VIA	FEDERICO VALDUCCI	da subborgo Comandini Federico a fondo cieco verso est	<i>Cavalcavia</i>	1 Centro Urbano	5I	F 04
5321	VIA	FELICE CAVALLOTTI 	da via Pacchioni Giovanni a via Padre Vicinio da Sarsina	<i>Centro, Osservanza</i>	1 Centro Urbano	8I,8L	F 05
5134	VIA	FELICE ORSINI 	da via Battisti Cesare a via Cairoli	<i>Ponte Nuovo</i>	1 Centro Urbano	7H	E 05
5983	VIA	FELTRE 	da via Padova a via Valdagno	<i>Villa Chiaviche</i>	4 Cervese Sud	2O,2P	F 04
5677	VIA	FERDINANDO MAGELLANO 	da piazzale Marco Polo a via Del Seminario	<i>Seminario</i>	3 Fiorenzuola	8N,8O,9O	F 05
8751	VIA	FERMO 	da via Osimo a fondo cieco verso nord	<i>Budrio</i>	8 Rubicone		H 06
6432	VIA	FERNANDO SANTI 	da via Pastore Giulio a via Rossa Guido	<i>Torre Del Moro</i>	5 Oltre Savio	3E	E 04
5984	VIA	FERRARA 	da via Sant'Agà a via Faenza	<i>Sant'Egidio, Villa Chiaviche</i>	4 Cervese Sud	3O,3P	F 04
6429	VIA	FERRUCCIO PARRI 	da via Basso Lelio a via Mattei Enrico	<i>Torre Del Moro</i>	5 Oltre Savio	2D,3D,3E,4E	E 04
8128	VIA	FICCHIO	da via Ravennate alla stessa	<i>Ronta, Martorano</i>	11 Ravennate		F 03
8343	VIA	FICCHIO DI PIEVESESTINA	da via Foschi Olimpia a fondo cieco verso est, con tratto intermedio di mt 168 circa a fondo cieco verso nord	<i>Pievesestina</i>	12 Dismano		E 03


















Codice Via	Tipo	Denominazione	Descrizione e punti estremi dell' area	Località	Quartiere	Viabilità scala 1:5000	Viabilità scala 1:25000
6938	VIA	FIERA	da via Borello a via Fiume in Borello	Borello	7 Borello		C 08
6277	VIA	FIESOLE 	da via Marradi a via Pontedera	San Mauro	5 Oltre Savio	8F	E 05
6206	VIA	FILIPPO AMADORI 	da via Farini Luigi Carlo a via Tunisi	San Rocco	5 Oltre Savio	8G,8H	E 05
7863	VIA	FILIPPO GASPERONI 	da via Rovescio a fondo cieco verso nord	Bagnile	10 Cervese Nord		F 01
6278	VIA	FILIPPO RE 	da via Savio a via Strampelli Nazzeno	San Mauro In Valle, San Mauro	5 Oltre Savio	10E,9E	E 05
8399	VIA	FILIPPO TURATI 	da via Zavaglia a via Civinelli	Pievesestina	12 Dismano		E 02,E 03
5645	VIA	FIORENZUOLA 	da subborgo Valzania Eugenio alla rotonda Case Finali, oltrepassando la rotonda Madre Teresa di Calcutta	Seminario, Case Finali, Ospedale, San Pietro	3 Fiorenzuola	7M,8M,8N,8O,9O	F 05
5646	VIA	FIUME 	da rotonda Trieste a viale Carducci Giosuè	Madonna Delle Rose, Centro, San Pietro	3 Fiorenzuola	7L,7M	F 05
8344	VIA	FIUME DI SANT'ANDREA	da via Bagnoli Rino a via Benzi	Sant'Andrea In Bagnolo, Pievesestina	12 Dismano		E 02,E 03
6939	VIA	FIUME IN BORELLO	da via Borello alla stessa	Borello	7 Borello		C 08
6665	VIA	FIUME IN SAN CARLO	da via Castiglione a fondo cieco verso est	San Carlo	6 Valle Savio		D 07
5080	VIA	FLAVIO FOSCHI 	dal vicolo Stazione a fondo cieco verso sud-ovest	Stazione Ffss	1 Centro Urbano	6M,6L	F 04,F 05
5654	VIA	FLAVIO GIOIA 	da via Emilia Levante a via Eleonora Duse	Case Finali	3 Fiorenzuola	9P	F 05
5647	VIA	FLORA	da via Plauto Tito Maccio a via Tasso Torquato	Fiorita	3 Fiorenzuola	7M	F 05
6666	VIA	FOLIGNO 	da via Spoleto a via Orvieto	San Vittore	6 Valle Savio		D 06
7259	VIA	FONDI	da via Sorrivoli a via Cimadori	Saiano	8 Rubicone		F 07
7260	VIA	FONTANA	da via Casale a via Chiesa di Casale e al confine con il Comune di Roncofreddo, sul Rio Faggeto	Casale	8 Rubicone		F 08
6941	VIA	FONTANELLE	da via Luzzena a via Formignano	Luzzena	7 Borello		B 08
1	GIARDINO	FORLI' 		null			



Codice Via	Tipo	Denominazione	Descrizione e punti estremi dell' area	Località	Quartiere	Viabilità scala 1:5000	Viabilità scala 1:25000
5986	VIA	FORLIMPOPOLI 	da via Madonna dello Schioppo a via Morciano	<i>Sant'Egidio</i>	4 Cervese Sud	4N	F 04
7261	VIA	FORMIA 	da via Calisese a via Cesari	<i>Calisese</i>	8 Rubicone		G 06
6943	VIA	FORMIGNANO	da via Gallo a via Luzzena	<i>Formignano, Borello, Luzzena, Gallo</i>	7 Borello		C 07, C 08, D 08, B 07, B 08
8346	VIA	FORNACE	da via Dismano a via Fiume di Sant'Andrea	<i>Sant'Andrea In Bagnolo, Pievesestina</i>	12 Dismano		E 02
5078	VIA	FORNACE MALTA	da rotonda Ponte Vecchio a via Canonico Lugaresi	<i>Ponte Vecchio</i>	1 Centro Urbano	8H	E 05
17	PARCO	FORNACE MARZOCCHI 		<i>null</i>			
5079	VIA	FORNACI	da subborgo Comandini Federico a via Saba Umberto	<i>San Bartolo</i>	1 Centro Urbano	6I	E 04, E 05, F 05
8131	VIA	FORNASACCIA	da via Ravennate a via Del Fiume in Ronta	<i>Ronta</i>	11 Ravennate		E 03, F 03
6097	VIA	FORTUNATO TEODORANI 	da via Manuzzi Antonio a fondo cieco verso sud-ovest	<i>Vigne</i>	4 Cervese Sud	5M	F 04
8347	VIA	FOSCA	da via Del Grillo al confine con il Comune di Bertinoro	<i>Provezza</i>	12 Dismano		D 03
8685	VIA	FOSSA 	da rotonda Passo Corelli a fondo cieco su via San Giuseppe	<i>Pievesestina</i>	12 Dismano	1E	E 03
8349	VIA	FOSSALTA 	da via Libero Grassi a rotonda Donne della Costituente, oltrepassando rotonda Maria Goia	<i>San Cristoforo, Pievesestina</i>	12 Dismano		E 02, E 03
7263	VIA	FOSSALTA DI BULGARIA	da via Ruffio a via Bulgaria	<i>Bulgaria</i>	8 Rubicone		H 06
7862	VIA	FOSSATONE	da via Medri Renato a via Sant'Agà	<i>Gattolino</i>	10 Cervese Nord		H 03, H 04
7356	VIA	FOSSOMBRONE 	da via Emilia Levante a via Ruffio	<i>Case Missiroli</i>	8 Rubicone		H 06
5081	VIA	FRA' MICHELINO 	da piazza Del Popolo a via Carbonari	<i>Centro</i>	1 Centro Urbano	7I	F 05
5431	VIA	FRANCAVILLA 	da via Isernia a fondo cieco verso nord-est	<i>Ponte Abbadesse</i>	2 Cesuola	11I, 12I	E 06
5754	VIA	FRANCESCO ARCANGELI 	da via Gadda Carlo Emilio a fondo cieco verso est	<i>Case Finali</i>	3 Fiorenzuola	9P	F 05, G 05
8782	PIAZZALE	FRANCESCO ARCANO 	da via Giovan Battista Antonelli alla stessa	<i>Diegaro</i>	12 Dismano		D 03














Codice Via	Tipo	Denominazione	Descrizione e punti estremi dell' area	Località	Quartiere	Viabilità scala 1:5000	Viabilità scala 1:25000
5608	VIA	FRANCESCO BARACCA 	da via Plauto Tito Maccio alla rotonda Delle Sbarre	<i>Vigne, Stazione Ffss, Fiorita</i>	3 Fiorenzuola	6M,7M	F 04,F 05
5443	VIOTTOLO	FRANCESCO CALLIGARI 	da piazzale Marconi Leandro a largo Severi Giordano	<i>Osservanza</i>	2 Cesuola	8I	F 05
5331	VIA	FRANCESCO CILEA 	da viale Dei Pini a fondo cieco verso sud e ovest	<i>Basilica Del Monte, San Pietro</i>	2 Cesuola	8M	F 05
5350	VIA	FRANCESCO DA FIGLINE	da via Pacchioni Giovanni a viale Osservanza	<i>Osservanza</i>	2 Cesuola	8I	F 05
8419	VIA	FRANCESCO KOSSUTH 	da via Fossalta a fondo cieco verso ovest	<i>Pievesestina</i>	12 Dismano		E 02
6209	VIA	FRANCESCO MAMI 	da via Ancona 1a a via Savio	<i>San Rocco, San Mauro</i>	5 Oltre Savio	10F,9F	E 05
5710	VIA	FRANCESCO PETRARCA 	da via Ariosto Lodovico a via Alfieri Vittorio	<i>Fiorita</i>	3 Fiorenzuola	6M	F 05
7362	VIOTTOLO	FRANCESCO SAVERIO NITTI	da via Sforza Carlo a via Cesari	<i>Calisese</i>	8 Rubicone		G 06
6404	VIA	FRANCESCO TODARO 	da via Campo della Torre a via Battarra Giovanni Antonio	<i>Borgo Paglia, San Mauro</i>	5 Oltre Savio	10E	E 05
8617	PIAZZA	FRANCO MODIGLIANI 	prospiciente il lato est di via Dismano adiacente la rotonda 8 marzo	<i>Pievesestina</i>	12 Dismano		E 02
7264	VIA	FRASCATI 	da via Malanotte a via Mentana	<i>Calisese</i>	8 Rubicone		G 06,G 07
5071	VIA	FRATELLI BANDIERA 	da via Battisti Cesare a via Manin Daniele	<i>Ponte Nuovo</i>	1 Centro Urbano	7H,7I	E 05
5980	VIA	FRATELLI CERVI 	da via XXV Aprile a via Cerchia delle Vigne	<i>Vigne</i>	4 Cervese Sud	5M	F 04
6797	VIA	FRATELLI FABBRI	da via Berchet Giovanni a fondo cieco verso nord-ovest	<i>Tipano</i>	5 Oltre Savio	10C	D 05
8821	PIAZZALE	FRATELLI GIOVANNI E GIUSEPPE LUCI 	da via Quinto Agostini a fondo cieco verso nord	<i>Madonna Del Fuoco</i>			G 05
7934	VIA	FRATELLI LATINI 	da via Montaletto a piazza Don Augusto Vaianti	<i>San Giorgio</i>	10 Cervese Nord		G 02
8837	VIA	FRATELLI PIO E GINO ZANGHERI 	da via San Mauro a fondo cieco verso ovest	<i>San Rocco</i>	5 Oltre Savio	8G	
5073	VIA	FRATELLI ROSSELLI 	da via Battisti Cesare a via Battistini Pio	<i>Ponte Nuovo</i>	1 Centro Urbano	7I	E 05
8605	PIAZZALE	FRATELLI RUFFINI 	da via Menotti Ciro a fondo cieco verso nord	<i>Ponte Nuovo</i>	1 Centro Urbano	7H	E 05







Codice Via	Tipo	Denominazione	Descrizione e punti estremi dell' area	Località	Quartiere	Viabilità scala 1:5000	Viabilità scala 1:25000
5981	VIA	FRATELLI SINTONI 	da via XXV Aprile a via Minghelli Rino	Vigne	4 Cervese Sud	5L	F 04
5643	VIA	FRATELLI SPAZZOLI 	da via Del Mare a viale Marconi Guglielmo	Stadio,Seminario	3 Fiorenzuola	70,80	F 05
8188	VIA	FRATELLI TAMBURINI 	da via Don Eugenio Medri a fondo cieco verso sud	Martorano	11 Ravennate	1L	F 03
8127	VIA	FRATELLI ZONDINI 	da via Ravennate a via Allocatelli Ernesto	San Martino In Fiume	11 Ravennate		F 02
7266	VIA	FRATTA	da via Emilia Levante a fondo cieco verso nord	Budrio	8 Rubicone		H 06
6806	VIA	FRAZZANO	da via Tipano a fondo cieco verso est	Le Aie	5 Oltre Savio	11A,12A,12B	D 06
5650	VIA	FRIULI 	da via Del Mare a piazzale Delle Regioni	Le Terrazze	3 Fiorenzuola	70,80	F 05
6280	VIA	FUCECCHIO 	da via San Mauro a fondo cieco verso nord	Tipano,San Mauro In Valle	5 Oltre Savio	8B	D 05
8392	VIA	FULVIO SBARRETTI 	da via D'Acquisto Salvo a fondo cieco verso sud	Pievesestina	12 Dismano		E 02
6786	VIA	FURIO FARABEGOLI 	da via Frassati Piergiorgio a fondo cieco verso sud-ovest	San Carlo	6 Valle Savio		D 07
5987	VIA	FUSIGNANO 	da via Cervese a via Montefiore	Sant'Egidio	4 Cervese Sud	4N,5N	F 04
7267	VIA	GABICCE 	da via Emilia Levante a fondo cieco verso nord-est	Case Missiroli	8 Rubicone		H 06
6256	VIA	GABRIELE D'ANNUNZIO 	da via Tommaseo Nicolo a via Graf Arturo	San Rocco	5 Oltre Savio	7G	E 05
8577	PIAZZA	GABRIELE GOIDANICH 	da via Ravennate a fondo cieco verso nord	Vigne	11 Ravennate	3I	F 04
5346	VIA	GAETANO DONIZETTI 	da via Vittorino da Feltre a via Scarlatti Domenico	Basilica Del Monte	2 Cesuola	9L	F 05
7363	VIA	GAETANO SALVEMINI 	da via Cavecchia a fondo cieco verso nord-ovest	Calisese	8 Rubicone		G 06
5988	VIA	GALEATA 	da via Sana a via Santa Sofia	Sant'Egidio	4 Cervese Sud	40,50	F 04
6276	VIA	GALILEO FERRARIS 	da via Giarabub a via Ricci Fabio	Ippodromo	5 Oltre Savio	6H	E 05
5651	VIA	GALILEO GALILEI 	da viale Marconi Guglielmo a via Cristoforo Colombo	Seminario	3 Fiorenzuola	8O	F 05


















Codice Via	Tipo	Denominazione	Descrizione e punti estremi dell' area	Località	Quartiere	Viabilità scala 1:5000	Viabilità scala 1:25000
6946	VIA	GALLO	da via San Carlo a via Borello	San Carlo,Gallo	7 Borello		C 08,D 08
7361	VIADOTTO	GANDHI 	da via Ruffio a via Violetti	Bulgaria	8 Rubicone		H 05,H 06
5353	VIA	GARAMPA 	da via Cavallotti Felice al confine con il Comune di Roncofreddo	Montereale, Cappuccini,Ponte Abbadesse,San Demetrio,Centro, Osservanza, Acquarola,Oriola	2 Cesuola	10H,10I,11H,12G, 12H,8I,9H,9I	E 05,E 06,E 07,E 08,F 05
6947	VIA	GARAMPA IN MONTEAGUZZO	da via Montevecchio al confine con il Comune di Roncofreddo	Monteaguzzo	7 Borello		E 09
5084	VICOLO	GASOMETRO	da corso Cavour Camillo Benso a fondo cieco verso ovest	Stazione Ffss	1 Centro Urbano	6L	F 05
8477	VIA	GASPARE BATTISTINI 	da via Fiorenzuola a fondo cieco verso sud	Ospedale,San Pietro	3 Fiorenzuola	8N	F 05
5077	VIALE	GASPARE FINALI 	da viale Carducci Giosuè a via Mulini	San Bartolo, Madonna Delle Rose,Centro	1 Centro Urbano	7I,7L	F 05
5166	CORSO	GASTONE SOZZI 	da piazza Giovanni Paolo II, a viale Carducci Giosuè	San Bartolo, Madonna Delle Rose,Centro	1 Centro Urbano	7L	F 05
8631	ROTONDA	GATTOLINO 	all'intersezione fra via Medri Renato e via Targhini Primo	Gattolino	10 Cervese Nord	1T	G 03
7864	VIA	GATTOLINO 	da via Calabria a via Targhini Primo	Gattolino	10 Cervese Nord	1S,1T	G 03
5989	VIA	GEMMANO 	da via Dei Fiori a fondo cieco verso est	Sant'Egidio	4 Cervese Sud	4N	F 04
5990	VIA	GEMONA 	da via Osoppo a fondo cieco verso sud-ovest	Villa Chiaviche	4 Cervese Sud	3P	F 04,G 04
8524	PIAZZALE	GENNARO BIGUZZI 	da via Brusi Riccardo a fondo cieco verso nord	Cavalcavia	1 Centro Urbano	5I	E 04
5991	VIA	GENOVA 	da via Cavalcavia a via Venezia	Vigne	4 Cervese Sud	4I,5I	E 04,F 04
5085	VIA	GERMAZZO	da via Roversano a fondo cieco verso ovest e nord	San Demetrio	1 Centro Urbano	11E,12E	E 06
8352	VIA	GHINI 	da via San Cristoforo a fondo cieco verso est	San Cristoforo	12 Dismano		D 03
5312	VIA	GIACOMO BERTOZZI 	da rotonda padre Giovanni Cooke a piazzale Grilli Paolo	Osservanza	2 Cesuola	9I,9L	F 05
8692	VIA	GIACOMO BRODOLINI 	da via S.Vittore a via Camilla Ravera	San Vittore	6 Valle Savio		D 06

Codice Via	Tipo	Denominazione	Descrizione e punti estremi dell' area	Località	Quartiere	Viabilità scala 1:5000	Viabilità scala 1:25000
5667	VIA	GIACOMO LEOPARDI 	da via Ariosto Lodovico a viale Italia	<i>Fiorita</i>	3 Fiorenzuola	6M	F 05
6312	VIALE	GIACOMO MATTEOTTI 	dal Ponte del Risorgimento alla rotonda Alessandro Fortis, oltrepassando la rotonda dell'Ippodromo	<i>Ippodromo, San Rocco</i>	5 Oltre Savio	7G,7H,6G	E 05
5391	VIA	GIACOMO PUCCINI 	da via D'Agosto a via Catalani Alfredo	<i>Basilica Del Monte, Osservanza</i>	2 Cesuola	8L,9L	F 05
5202	PIAZZA	GIAELE FRANCHINI ANGELONI 	compresa fra viale Angeloni Mario, via Adua e via Piave	<i>San Bartolo</i>	1 Centro Urbano	6L	F 05
7615	VIA	GIAIME PINTOR 	da via Don Salvatore Ioli a fondo cieco verso nord	<i>Macerone</i>	9 Al Mare		I 04
5609	VIA	GIAMBATTISTA BODONI 	da via Guarneri a via Dell'Artigianato	<i>Case Finali</i>	3 Fiorenzuola	10P,9P	G 05
6070	VIA	GIAMBATTISTA TIEPOLO 	da via Savolini Cristoforo a via Paolo Veronese	<i>Sant'Egidio</i>	4 Cervese Sud	5N	F 04
8509	VIA	GIAMBATTISTA VICO 	da via Machiavelli Niccolò alla stessa	<i>Ex Zuccherificio</i>	1 Centro Urbano	5H,6H	E 04
5394	VIA	GIAN DOMENICO ROMAGNOSI 	da via San Francesco d'Assisi a via Gallupi Pasquale	<i>Osservanza</i>	2 Cesuola	8L	F 05
5373	VIA	GIAN PELLEGRINO MONDAINI 	da rotonda Pertini Sandro a via Garampa	<i>Cappuccini, Osservanza</i>	2 Cesuola	9I	E 05,F 05
8817	VIA	GIANBATTISTA GARDINI 	da via Sorrento a via Travignano	<i>San Carlo</i>	6 Valle Savio		D 07
16	GIARDINO	GIANCARLO SAVELLI 		<i>null</i>			
8812	VIA	GIANCARLO SIANI 	da via Canapino a fondo cieco verso nord	<i>Diegaro</i>	5 Oltre Savio	2B	
8762	VIA	GIANCARLO SUSINI 	da via Antonio Veggiani a via Elio Simoncini	<i>Ponte Pietra</i>	9 Al Mare	7R	G 05
67	GIARDINO	GIANFRANCO VALENTINI 	Compresa tra via san Vittore e via Marchi	<i>null</i>			D 06
37	GIARDINO	GIANNETTO MALMERENDI 		<i>null</i>			
5755	VIA	GIANNI RODARI 	da viale Marconi Guglielmo a piazza Spallicci Aldo	<i>Le Terrazze, Seminario, Case Finali</i>	3 Fiorenzuola	8O,8P	F 05
6283	VIA	GIARABUB 	da viale Gramsci Antonio a via Riccione	<i>Ippodromo</i>	5 Oltre Savio	7H,6H	E 05
6284	VIA	GIARDINO	dallo svincolo della E/45 a via San Cristoforo	<i>Diegaro, Torre Del Moro</i>	5 Oltre Savio	2D,3C,3D,4C	D 04,E 04

















Codice Via	Tipo	Denominazione	Descrizione e punti estremi dell' area	Località	Quartiere	Viabilità scala 1:5000	Viabilità scala 1:25000
6287	VIA	GIARDINO DI SAN MAURO	da rotonda San Paolo Apostolo a via Romea, oltrepassando la rotonda Antonio De Curtis (Totò)	San Mauro In Valle, San Mauro	5 Oltre Savio	7F,8E,8F	E 05
8904	LARGO	GIARDINO GIANCARLO SAVELLI 	compreso fra viale Giosuè Carducci, via Serraglio e via Mura Eugenio Valzania	Madonna Delle Rose, Centro	1 Centro Urbano	7L,8L	
6670	VIA	GIARZE	da via San Carlo a fondo cieco verso est ed il fiume Savio	San Carlo	6 Valle Savio		D 07
8161	VIA	GILBERTO ROMAGNOLI 	da via Ravennate a via Cerchia di Martorano	Martorano	11 Ravennate	11,1L	F 04
8102	VIA	GINO ARIENTI 	da via Ravennate a fondo cieco verso est	Martorano	11 Ravennate		F 03
5308	VIA	GINO BARBIERI 	da via Pascoli Giovanni a via D'Agosto	Osservanza	2 Cesuola	8L	F 05
68	GIARDINO	GINO BERNABINI	Prospiciente via Emilia Levante	Case Missiroli	8 Rubicone		H 06
5614	VIA	GINO CAPPONI 	da via Marzolino 1° a fondo cieco verso nord	Le Terrazze, Case Finali	3 Fiorenzuola	8P	G 05
5644	VIA	GINO FANTINI 	da via Casetti a fondo cieco verso ovest in due tratti paralleli	San Pietro	3 Fiorenzuola	7M	F 05
8711	VIA	GINO LUZZATTO 	da rotonda Donato Menichella a via Vilfredo Pareto	Case Missiroli	8 Rubicone		H 06
5396	VIA	GIOACCHINO ROSSINI 	da via Vittorino da Feltre a via Mascagni Pietro	Basilica Del Monte	2 Cesuola	8L,9L	F 05
8486	VIA	GIORDANO BRUNO 	da rotonda Maria Callas a fondo cieco verso sud	Vigne	4 Cervese Sud	4L,4M	F 04
5434	LARGO	GIORDANO SEVERI 	compreso fra viale Osservanza e via Cavallotti Felice	Centro, Osservanza	2 Cesuola	8I	F 05
8533	VIA	GIORGIO AMBROSOLI 	da via Cesenatico a vicinale Madonna	Case Frini	3 Fiorenzuola	6P,7P	F 05
5921	VIA	GIORGIO BRATTI 	da piazza Dei Partigiani a via Casali Nello	Vigne	4 Cervese Sud	5L,5M	F 04
8769	ROTONDA	GIORGIO GABELLINI 	All'intersezione fra le vie Giuseppe Di Vittorio, S.Colombano, Fausto Coppi e via Giuseppe Ambrosini	Ippodromo	5 Oltre Savio	6G	
8575	VIA	GIORGIO LA PIRA 	da via Vigne di Sopra a fondo cieco verso ovest	San Carlo	6 Valle Savio		D 07
8557	VIA	GIORGIO PERLASCA 	da via Volontari della Liberta a fondo cieco verso ovest	San Giorgio	10 Cervese Nord		G 02
5161	PIAZZA	GIORGIO SANGUINETTI 	da corso Roma a piazzale Karl Marx	Stazione Ffss	1 Centro Urbano	6M,6L	F 04




















Codice Via	Tipo	Denominazione	Descrizione e punti estremi dell' area	Località	Quartiere	Viabilità scala 1:5000	Viabilità scala 1:25000
5993	VIA	GIORGIONE 	da via Tiziano Vecellio a via Tiepolo Giambattista	<i>Sant'Egidio</i>	4 Cervese Sud	5N	F 04
5032	VIALE	GIOSUE' CARDUCCI 	da corso Cavour Camillo Benso a subborgo Valzania Eugenio	<i>San Bartolo, Madonna Delle Rose, Centro, San Pietro</i>	1 Centro Urbano, 3 Fiorenzuola	7L,7M,8L,8M	F 05
5655	VIA	GIOTTO 	da via Leonardo da Vinci a viale Dei Pini	<i>Basilica Del Monte, San Pietro</i>	3 Fiorenzuola	8M	F 05
8783	VIA	GIOVAN BATTISTA ANTONELLI 	da via San Cristoforo a fondo cieco verso ovest, su se stessa	<i>Diegaro, Pievesestina</i>	12 Dismano		D 03
5366	VIA	GIOVAN BATTISTA LULLI 	da via Pascoli Giovanni a fondo cieco verso nord	<i>Basilica Del Monte</i>	2 Cesuola	8M	F 05
8457	PIAZZALE	GIOVANNI AGNELLI 	da piazzale Vanoni Ezio a fondo cieco verso sud	<i>Pievesestina</i>	12 Dismano		E 03
5010	PIAZZA	GIOVANNI AMENDOLA 	compresa fra piazza Albizzi, via Verzaglia Giuseppe, via Caporali Pier Maria, via Pescheria e piazza Del Popolo	<i>Centro</i>	1 Centro Urbano	8I	F 05
6444	VIA	GIOVANNI ANTONIO BATTARRA 	da via Savio a fondo cieco verso est	<i>San Mauro In Valle, Borgo Paglia, San Mauro</i>	5 Oltre Savio	10E,9E	E 05
6785	VIA	GIOVANNI BERCHET 	da via Chiesa di Tipano a fondo cieco verso nord-est	<i>Tipano</i>	5 Oltre Savio	10C	D 05
8915	VIA	GIOVANNI BOCCACCIO 	via prima Marzolino via Cesare Angelini	<i>null</i>	3 Fiorenzuola	8P	
5022	VIALE	GIOVANNI BOVIO 	da corso Cavour Camillo Benso a rotonda Panathlon Cesena	<i>San Bartolo, Stazione Ffss</i>	1 Centro Urbano	6I,6L	F 04,F 05
8641	VIA	GIOVANNI CAPPELLI 	da rotonda Sozzi Sigfrido, a via Lucchi Leopoldo	<i>Sant'Egidio</i>	3 Fiorenzuola	6N	F 04
7844	VIA	GIOVANNI COLLINA 	da via Morigi Urbano a fondo cieco verso sud	<i>San Giorgio</i>	10 Cervese Nord		G 02
5656	VIA	GIOVANNI DA VERRAZZANO 	da rotonda Madre Teresa di Calcutta a rotonda Elettra	<i>Seminario, Ospedale</i>	3 Fiorenzuola	8N	F 05
5196	VICOLO	GIOVANNI DEL VIRGILIO 	da piazza Amendola Giovanni a fondo cieco verso nord	<i>Centro</i>	1 Centro Urbano	8I	F 05
5774	VIA	GIOVANNI FALCONE 	da via Cesenatico a vicinale Madonna	<i>Case Frini</i>	3 Fiorenzuola	6P,7P	F 05
5653	VIALE	GIOVANNI GHIROTTI 	da via Morellini Moroello a via Brunelli Umberto	<i>Ospedale</i>	3 Fiorenzuola	8N	F 05
6671	VIA	GIOVANNI GROSOLI 	da via Castiglione a via Castellucci Edmondo	<i>San Carlo</i>	6 Valle Savio		D 07
8816	PIAZZALE	GIOVANNI MALAGODI 	da via violetti alla stessa, a mt 350 ed est del soprapasso di via Ugo La Malfa	<i>Bulgaria</i>	8 Rubicone		G 06
















Codice Via	Tipo	Denominazione	Descrizione e punti estremi dell' area	Località	Quartiere	Viabilità scala 1:5000	Viabilità scala 1:25000
8363	VIA	GIOVANNI MERLONI 	da rotonda Colajanni Napoleone a via Zavaglia	<i>Pievesestina</i>	12 Dismano		E 03
5379	VIA	GIOVANNI PACCHIONI 	da via Cavallotti Felice, a rotonda Padre Giovanni Cooke, oltrepassando rotonda Pertini Sandro	<i>Centro, Osservanza</i>	2 Cesuola	8I,9I	F 05
33	GIARDINO	GIOVANNI PALATUCCI 		<i>null</i>			
8645	PIAZZA	GIOVANNI PAOLO SECONDO 	compresa fra corso Mazzini Giuseppe, corso Sozzi Gastone e via Vescovado	<i>Centro</i>	1 Centro Urbano	7L	F05
5383	VIA	GIOVANNI PASCOLI 	da via Don Giovanni Minzoni a viale Dei Pini	<i>Basilica Del Monte, San Pietro, Osservanza</i>	2 Cesuola	8L,8M	F 05
6339	VIA	GIOVANNI PRATI 	da via Fogazzaro Antonio a fondo cieco verso nord-ovest	<i>San Rocco</i>	5 Oltre Savio	7F,7G	E 05
6461	VIA	GIOVANNI PULLINI 	da via San Mauro a fondo cieco verso nord	<i>Settecrociari</i>	5 Oltre Savio		D 05
5404	VIA	GIOVANNI SOLFRINI 	da via Ponte Abbadesse a via Del Torrente	<i>Ponte Abbadesse</i>	2 Cesuola	10I	F 05
8537	VIA	GIOVANNI SPADOLINI 	dalla rotonda Azeglio Vicini alla rotonda Cesare Merzagora, oltrepassando la rotonda Edmeo Lugaresi	<i>Sant'Egidio, Stadio</i>	3 Fiorenzuola	6N,6O,7N	F 04,F 05
5087	VIA	GIOVANNI VENTITREESIMO 	da via Roverella a piazza Della Libertà	<i>Centro</i>	1 Centro Urbano	7L	F 05
6080	VIA	GIOVANNI VERGA 	da via XXV Aprile a via Vigne	<i>Vigne</i>	4 Cervese Sud	5L,5M	F 04
8602	PIAZZALE	GIOVANNI VITALI 	compreso fra via Savolini Cristoforo e via Madonna dello Schioppo	<i>Sant'Egidio</i>	4 Cervese Sud	4N,5N	F 04
5402	VIA	GIROLAMO SAVONAROLA 	da via Don Giovanni Minzoni a fondo cieco verso nord-ovest	<i>Osservanza</i>	2 Cesuola	9L	F 05
5362	VIA	GIULIANA 	da via Sorrivoli a fondo cieco verso ovest	<i>Ponte Abbadesse</i>	2 Cesuola	11I	E 05,F 05
56	GIARDINO	GIULIO CESARE 		<i>null</i>			
8878	ROTONDA	GIULIO NATTA 	all'intersezione fra via Ernesto Teodoro Moneta e via S.Agà	<i>Villa Chiaviche</i>	4 Cervese Sud	3R	
6430	VIA	GIULIO PASTORE 	da via San Cristoforo a via Dismano	<i>Torre Del Moro</i>	5 Oltre Savio	3D,3E	E 04
6438	VIA	GIUSEPPE AMBROSINI 	da rotonda Giorgio Gabellini a fondo cieco verso nord-est	<i>Ippodromo</i>	5 Oltre Savio	6G	E 04
6219	VIA	GIUSEPPE BELLETTI 	da via Savio a fondo cieco verso ovest	<i>San Rocco</i>	5 Oltre Savio	8G	E 05


















Codice Via	Tipo	Denominazione	Descrizione e punti estremi dell' area	Località	Quartiere	Viabilità scala 1:5000	Viabilità scala 1:25000
49	GIARDINO	GIUSEPPE DI MATTEO 		<i>null</i>			
6263	VIA	GIUSEPPE DI VITTORIO 	da viale Della Resistenza a rotonda Giorgio Gabellini, oltrepassando la rotonda Mario Vicini detto ""Gaibera""	<i>Ippodromo</i>	5 Oltre Savio	6G	E 04,E 05
6783	VIA	GIUSEPPE DONATI	da via Toniolo Giuseppe a fondo cieco verso sud-est e nord-ovest	<i>San Carlo</i>	6 Valle Savio		D 07
8930	PIAZZALE	GIUSEPPE EMILIO FARINA 	Prospiciente via Enzo Ferrari	<i>Vigne</i>	11 Ravennate	3I	
6425	VIA	GIUSEPPE FANIN 	da via Pastore Giulio a via Rossa Guido	<i>Torre Del Moro</i>	5 Oltre Savio	3E	E 04
5083	CORSO	GIUSEPPE GARIBALDI 	da corso Mazzini Giuseppe a corso Comandini Ubaldo	<i>Centro</i>	1 Centro Urbano	8L	F 05
6289	VIA	GIUSEPPE GIUSTI 	da via Fogazzaro Antonio a fondo cieco verso sud-est	<i>San Rocco</i>	5 Oltre Savio	7G	E 05
8801	VIA	GIUSEPPE IMPASTATO 	da fondo cieco a via S.Agà, oltrepassando la rotonda Rita Atria	<i>Sant'Egidio, Villa Chiaviche</i>	4 Cervese Sud	3Q	
5678	VIA	GIUSEPPE MAGGIOLINI 	da via Dell'Artigianato a via Cellini Benvenuto	<i>Case Finali</i>	3 Fiorenzuola	10P,10Q,9Q	G 05
8446	VIA	GIUSEPPE MASSARENTI 	da via Zavaglia a fondo cieco verso nord ed est	<i>Pievesestina</i>	12 Dismano		E 03
5113	CORSO	GIUSEPPE MAZZINI 	da largo Pio sesto a corso Giuseppe Garibaldi	<i>Centro</i>	1 Centro Urbano	7I,7L,8L	F 05
28	GIARDINO	GIUSEPPE PALMAS 		<i>null</i>			
5707	VIA	GIUSEPPE PARINI 	da via Dante Alighieri a via Leopardi Giacomo	<i>Fiorita</i>	3 Fiorenzuola	6M	F 05
5385	VIA	GIUSEPPE PIRACCINI 	da via Del Torrente a fondo cieco verso sud	<i>Ponte Abbadesse</i>	2 Cesuola	10I,9I	F 05
7896	VIA	GIUSEPPE PISTOCCHI 	da via Morigi Urbano a fondo cieco verso sud	<i>San Giorgio</i>	10 Cervese Nord		G 02
8840	VIA	GIUSEPPE RAFFAELLI 	da via Don Odo Contestabile a fondo cieco verso nord	<i>San Vittore</i>	6 Valle Savio		D 06
8414	ROTONDA	GIUSEPPE SARAGAT 	compresa fra via Dismano, via Torino, via San Giuseppe e via Diegaro-Pievesestina	<i>Pievesestina</i>	12 Dismano		E 03
6095	VIA	GIUSEPPE SIROTTI 	da via Manuzzi Antonio a via Boscone	<i>Vigne,Sant'Egidio</i>	4 Cervese Sud	5M	F 04
6433	VIA	GIUSEPPE TALIERCIO 	da via Parri Ferruccio a fondo cieco verso sud-ovest	<i>Torre Del Moro</i>	5 Oltre Savio	3D,3E	E 04

Codice Via	Tipo	Denominazione	Descrizione e punti estremi dell' area	Località	Quartiere	Viabilità scala 1:5000	Viabilità scala 1:25000
6782	VIA	GIUSEPPE TONIOLO 	da via Montalti a via Donati Giuseppe	San Carlo	6 Valle Savio		D 07
5760	VIA	GIUSEPPE UNGARETTI 	da via Marzolino 1° a fondo cieco verso sud	Case Finali	3 Fiorenzuola	8P,9P	G 05
5177	VIA	GIUSEPPE VERDI 	da via Padre Vicinio da Sarsina a via Pascoli Giovanni	Basilica Del Monte, Osservanza	2 Cesuola	8L	F 05
5179	VIA	GIUSEPPE VERZAGLIA 	da via Strinati a piazza Amendola Giovanni	Centro	1 Centro Urbano	8I	F 05
8787	PIAZZALE	GIUSTINO FORTUNATO 	da via Vilfredo Pareto a fondo cieco verso nord ed est	Case Missiroli	8 Rubicone		F 06
6307	VIA	GOFFREDO MAMELI 	da via Savio a via Farini Luigi Carlo	Ippodromo, San Rocco	5 Oltre Savio	7G	E 05
5351	VIA	GOLFARO FRANCIA 	da via Del Torrente a via Baldoni Bruno	Ponte Abbadesse	2 Cesuola	10I,11I	E 05,F 05
6290	VIA	GONDAR 	da viale Gramsci Antonio a viale Matteotti Giacomo	Ippodromo	5 Oltre Savio	7G,7H	E 05
8760	ROTONDA	GONZAGA 	All'intersezione fra via Mantova e via Elio simoncini	Ponte Pietra	9 Al Mare	7R	G 05
8935	PIAZZALE	GRAN SASSO 	prospiciente viale Abruzzi prospiciente viale Abruzzi	Stadio	3 Fiorenzuola	7O	F 05
5633	VIA	GRAZIA DELEDDA 	da via Fiorenzuola a viale Marconi Guglielmo	Ospedale, San Pietro	3 Fiorenzuola	7N,8N	F 05
6672	VIA	GUALDA	da via Casalecchio di Lizzano verso ovest al confine con il Comune di Bertinoro	Paderno	6 Valle Savio		C 05
6951	VIA	GUALDO	da via Borello al confine con il Comune di Mercato Saraceno	Borello, Montevecchio, Gualdo	7 Borello		C 09,D 09,D 10
5657	VIA	GUARNERI	da via Cellini Benvenuto a via Stradivari Antonio	Case Finali	3 Fiorenzuola	10P,10Q,9P	F 05,G 05
6673	VIA	GUBBIO 	da via Spoleto a via Orvieto	San Vittore	6 Valle Savio		D 06
8472	VIA	GUELFO ZAMBONI 	da via Del Rio a rotonda Don Lazzaro Urbini	San Vittore	6 Valle Savio		D 06
39	GIARDINO	GUEVARA ERNESTO "CHE" 		null			
5682	VIALE	GUGLIELMO MARCONI 	da rotonda San Pietro a rotonda Case Finali, oltrepassando rotonda Elettra	Stadio,Le Terrazze, Seminario,Case Finali,Ospedale, San Pietro	3 Fiorenzuola	7N,8N,8O,9O	F 05

















Codice Via	Tipo	Denominazione	Descrizione e punti estremi dell' area	Località	Quartiere	Viabilità scala 1:5000	Viabilità scala 1:25000
5132	VIALE	GUGLIELMO OBERDAN 	da viale Bovio Giovanni a rotonda San Pietro	Madonna Delle Rose, Stazione Ffss, Fiorita, San Pietro	1 Centro Urbano, 3 Fiorenzuola	7L,7M,7N	F 05
8167	VIA	GUGLIELMO URBINI 	da fondo cieco su via Ravennate a via Cerchia di Martorano	Martorano	11 Ravennate	11,1L	F 04
7270	VIA	GUIDI DI CALISESE	da via Montiano a via Cavecchia	Calise	8 Rubicone		H 06,G 06
7271	VIA	GUIDI DI CARPINETA	da via Casale a fondo cieco verso est	Carpineta, Casale	8 Rubicone		G 08
5304	VIA	GUIDO BAGNOLINI 	da via Ponte Abbadesse a fondo cieco verso ovest	Ponte Abbadesse	2 Cesuola	10I	E 05,F 05
5307	VIA	GUIDO BARBANTI 	da via Del Torrente a fondo cieco verso ovest,oltrepassando l'intersezione con via Bruno Baldoni	Ponte Abbadesse	2 Cesuola	10I	E 05,F 05
12	GIARDINO	GUIDO BOSCHI 		null			
8190	VIA	GUIDO BULGARELLI 	da via Ravennate a fondo cieco verso est	Martorano	11 Ravennate	11,1L	F 03
8709	PIAZZA	GUIDO CARLI 	da rotonda Donato Menichella a via Gino Luzzatto	Case Missiroli	8 Rubicone		G 06
5320	VIA	GUIDO CAVALCANTI 	da via Padre Vicinio da Sarsina a via Pascoli Giovanni	Centro, Basilica Del Monte	2 Cesuola	8L	F 05
6291	VIA	GUIDO GOZZANO 	da via De Amicis Edmondo a via Nuova	San Rocco, San Mauro	5 Oltre Savio	7F	E 05
5109	VIA	GUIDO MARINELLI 	da viale Finali Gaspare a viale Bovio Giovanni	San Bartolo, Centro	1 Centro Urbano	7L,6L	F 05
6795	VIA	GUIDO MIGLIOLI 	da via San Carlo a fondo cieco verso ovest	San Carlo	6 Valle Savio		D 07
6431	VIA	GUIDO ROSSA 	da via Cadorna Raffaele a via Novella Agostino	Torre Del Moro	5 Oltre Savio	3E	E 04
7543	VIA	GUTRO	da via Assano a via Calabria	Ponte Pietra	9 Al Mare	6R,6S	G 04
6	GIARDINO	I RAGAZZI DEL 99 		null			
62	GIARDINO	I RAGAZZI E LE RAGAZZE DI UTOIA 		null			
8765	PIAZZALE	IDA CECCARONI 	da via Mafalda Busi a fondo cieco verso sud	Bagnile	10 Cervese Nord		F 01
6373	VIA	IDA SANGIORGI 	da via Di Vittorio Giuseppe a fondo cieco verso sud-ovest	Ippodromo	5 Oltre Savio	6F,6G	E 05














Codice Via	Tipo	Denominazione	Descrizione e punti estremi dell' area	Località	Quartiere	Viabilità scala 1:5000	Viabilità scala 1:25000
5659	VIA	IGEA 	da via Plauto Tito Maccio a via Tasso Torquato	<i>Fiorita</i>	3 Fiorenzuola	7M	F 05
8676	ROTONDA	IGNAZIO SILONE 	all'intersezione fra via Niccolò Machiavelli, via Salvatore Quasimodo e via dell'Università	<i>Ex Zuccherificio</i>	1 Centro Urbano	5H	
8793	VIA	ILARIA ALPI 	da via Romea a via Maria Grazia Cutuli	<i>Torre Del Moro</i>	5 Oltre Savio	6E	
6784	VIA	ILARIO TABARRI 	da via Berchet Giovanni a fondo cieco verso nord-ovest	<i>Tipano</i>	5 Oltre Savio	10B,10C	D 05
6294	VIA	IMPERIA 	da via Monterosso a via Romea	<i>Torre Del Moro, Ippodromo</i>	5 Oltre Savio	6E,6F	E 04,E 05
6952	PIAZZA	INDIPENDENZA 	prospiciente via Borello	<i>Borello</i>	7 Borello		C 08
8920	VIA	IPAZIA 	da via Emilia Levante a fondo cieco verso est	<i>null</i>	8 Rubicone		G 06
38	PARCO	IPPODROMO 		<i>null</i>			
6322	VIA	IPPOLITO NIEVO 	da via Fogazzaro Antonio a fondo cieco verso nord-ovest	<i>San Rocco</i>	5 Oltre Savio	7F,7G	E 05
19	PARCO	IQBAL MASHIH 		<i>null</i>			
5747	VIA	IRIS VERSARI 	da via Fiorenzuola a via Costa Andrea	<i>San Pietro</i>	3 Fiorenzuola	7M,7N	F 05
6295	VIA	ISARCO 	da via Savio in San Michele a via Tagliamento	<i>Ponte Vecchio, San Rocco</i>	5 Oltre Savio	8G,8H	E 05
5091	GALLERIA	ISEI 	da via Isei a corso Garibaldi Giuseppe	<i>Centro</i>	1 Centro Urbano	8L	F 05
5092	PIAZZA	ISEI 	prospiciente via Isei	<i>Centro</i>	1 Centro Urbano	8L	F 05
5093	VIA	ISEI 	da via Milani a via Montanari Cesare	<i>Centro</i>	1 Centro Urbano	8L	F 05
5433	VIA	ISERNIA 	da via Sorrivoli a fondo cieco verso ovest	<i>Ponte Abbadesse</i>	2 Cesuola	12I	E 06
6296	VIA	ISONZO 	da via Savio a via Savio in San Michele	<i>San Rocco</i>	5 Oltre Savio	8G,8H	E 05
5660	VIALE	ITALIA 	da via Foscolo Ugo a fondo cieco verso ovest	<i>Fiorita</i>	3 Fiorenzuola	6M,6N	F 05
8508	VIA	ITALO CALVINO 	da via Quasimodo Salvatore a via Machiavelli Niccolò	<i>Ex Zuccherificio</i>	1 Centro Urbano	6H	E 04








Codice Via	Tipo	Denominazione	Descrizione e punti estremi dell' area	Località	Quartiere	Viabilità scala 1:5000	Viabilità scala 1:25000
6068	VIA	ITALO SVEVO 	da via Miramare a fondo cieco verso nord	Vigne	4 Cervese Sud	5M	F 04
8310	VIA	IVANOE BONOMI 	da via Civinelli a fondo cieco verso nord	Pievesestina	12 Dismano		E 02
8468	VIA	IVO GIOVANNINI 	da via Ponte Abbadesse a fondo cieco verso est	Ponte Abbadesse	2 Cesuola	10I	F 05
6027	VIA	IVO OLIVETI 	da via Madonna dello Schioppo a via Salieri Antonio	Vigne,Sant'Egidio	4 Cervese Sud	4M	F 04
8353	VIA	IVREA 	da via Almerici a fondo cieco verso nord	Pievesestina	12 Dismano		E 02
5114	VIALE	JACOPO MAZZONI 	da piazza Del Popolo a via Canonico Lugaresi	Centro,San Domenico	1 Centro Urbano	7I,8H,8I	E 05,F 05
7272	VIA	JESI 	da via Loreto a via Camerano	Bulgaria	8 Rubicone		H 06
5096	VIADOTTO	JOHN FITZGERALD KENNEDY 	da piazzale Macrelli Cino, alla rotonda Campana Augusto	Vigne,Sant'Egidio, Stazione Ffss, Fiorita	1 Centro Urbano, 3 Fiorenzuola	6M	F 04,F 05
5428	VIA	JOLE AMBROSIONI 	da via Ponte Abbadesse a via Don Luigi Sturzo	Ponte Abbadesse	2 Cesuola	10I	F 05
5186	PIAZZALE	KARL MARX 	compreso fra viale Europa e piazza Sanguinetti Giorgio	Stazione Ffss	1 Centro Urbano	6L	F 04
5662	VIA	LA FIORITA	da via Plauto Tito Maccio a viale Oberdan Guglielmo	Fiorita,San Pietro	3 Fiorenzuola	7M	F 05
6443	VIA	LA SPEZIA 	da via Ceriana a fondo cieco verso sud	Torre Del Moro	5 Oltre Savio	5C	D 04
8791	VIA	LAMBERTO CORBARA 	da via San Mauro a fondo cieco verso nord	Settecrociari	5 Oltre Savio		D 05
6297	VIA	LAMONE 	da via Ancona 1a a fondo cieco verso sud	San Rocco	5 Oltre Savio	10F,11F,11G	E 05,E 06
7865	VIA	LANA	da via Pozzo a via Dirindona	Bagnile	10 Cervese Nord		G 01
5364	VIA	LANCIANO 	da via Sorrivoli alla stessa	Ponte Abbadesse	2 Cesuola	11I	E 05,F 05
6445	VIA	LANDO CONTI 	da via San Cristoforo a fondo cieco verso ovest	Torre Del Moro	5 Oltre Savio	4D,4E	D 04,E 04
8404	VIA	LARGA DI PIEVESESTINA	da via Passo Corelli a via Della Larga	Pievesestina,Casa Gentili	12 Dismano	1G,2G	E 03,E 04
8354	VIA	LARGA DI PROVEZZA	da via Del Grillo a via Righi di Provezza	Provezza	12 Dismano		D 03,C 03

















Codice Via	Tipo	Denominazione	Descrizione e punti estremi dell' area	Località	Quartiere	Viabilità scala 1:5000	Viabilità scala 1:25000
8355	VIA	LARGA DI SANT'ANDREA	da via Dismano a via Casanova oltrepassando la rotonda Donne della Costituente	San Cristoforo, Pievesestina	12 Dismano		D 02,E 02
6093	VIA	LAVAREDO 	da via Arzignano a via Falzarego	Sant'Egidio, Villa Chiaviche	4 Cervese Sud	3O,3P	F 04
5665	VIA	LAZIO 	da viale Marconi Guglielmo a via Del Mare	Stadio, Ospedale	3 Fiorenzuola	7N,7O,8N	F 05
5437	PIAZZALE	LEANDRO MARCONI 	da via Gazzola Bonaventura alla stessa	Osservanza	2 Cesuola	8I,8L	F 05
6465	PIAZZA	LEARCO GUERRA 	compresa fra via Pontescolle e via Binda Alfredo	Ippodromo	5 Oltre Savio	5F,6F	E 04
7619	VIA	LECCO 	da via Cesenatico a fondo cieco verso ovest	Ponte Pietra	9 Al Mare	6T	G 04,G 05
5997	VIA	LEGNAGO 	da via Padova a via Valdagno	Villa Chiaviche	4 Cervese Sud	2P	F 04
6423	VIA	LELIO BASSO 	da via Dismano a via Longo Luigi	Torre Del Moro	5 Oltre Savio	3E,4E	E 04
5998	VIA	LENDINARA 	da via Ceccaroni Cambivoglia Mario alla stessa	Vigne	4 Cervese Sud	4M	F 04
8539	VIA	LEO VALIANI 	da via La Malfa Ugo alla rotonda Madonna del Dipanatoio	Ponte Pietra	9 Al Mare	7R,8R	G 05
5666	VIA	LEONARDO DA VINCI 	da via Raffaello Sanzio a via Del Monte	San Pietro	3 Fiorenzuola	8M,8N	F 05
8555	PIAZZA	LEONARDO SCIASCIA 	compresa fra via Quasimodo Salvatore, via Vico Giovambattista e via Calvino Italo	Ex Zuccherificio	1 Centro Urbano	6H	E 04
7626	VIA	LEONE GINZBURG 	da via Cesenatico a via Vanzie	Macerone	9 Al Mare		H 04
8771	VIA	LEONIDA BISSOLATI 	da via Diegaro-Pievesestina a fondo cieco verso nord	Pievesestina	12 Dismano		E 03
5120	VIA	LEONIDA MONTANARI 	da viale Carducci Giosuè a viale Oberdan Guglielmo	Madonna Delle Rose, Centro, Stazione Ffss	1 Centro Urbano	7L	F 05
8538	VIA	LEONILDE IOTTI 	da vicinale Madonna alla rotonda Merzagora Cesare	Sant'Egidio, Case Frini	3 Fiorenzuola, 4 Cervese Sud	6O	F 04,F 05
8638	VIA	LEOPOLDO LUCCHI 	da rotonda Domeniconi Antonio, a via Cappelli Giovanni, oltrepassando la rotonda Sozzi Sigfrido e, con braccio intermedio, a rotonda Edmeo Lugaresi	Sant'Egidio	3 Fiorenzuola	6N	F 04,F 05
6406	VIA	LEOPOLDO TOSI	da via Filippo Re a fondo cieco verso ovest	San Mauro	5 Oltre Savio	9E	E 05
5999	VIA	LEPANTO 	da via Madonna dello Schioppo a via Cerchia di Sant'Egidio	Vigne	4 Cervese Sud	4I,4L	F 04



Codice Via	Tipo	Denominazione	Descrizione e punti estremi dell' area	Località	Quartiere	Viabilità scala 1:5000	Viabilità scala 1:25000
6299	VIA	LERICI 	da via Dismano a fondo cieco verso est	Torre Del Moro	5 Oltre Savio	4E,4F	E 04
6300	VIA	LEVANTO 	da via Nuvolari Tazio a via Rio Maggiore	Ippodromo	5 Oltre Savio	5F	E 04
8696	VIA	LIBERO GRASSI 	da rotonda Marco Biagi a fondo cieco verso nord	Pievesestina	12 Dismano		E 03
6301	VIA	LIBIA 	da via Corsica a fondo cieco verso sud-est	San Rocco	5 Oltre Savio	7H	E 05
5668	VIA	LIGURIA 	da via Tasso Torquato a via Lombardia	Fiorita	3 Fiorenzuola	7M,7N	F 05
55	GIARDINO	LINA CAVALIERI 		null			
8695	PIAZZALE	LINA MERLIN 	da via Camilla Ravera alla stessa	San Vittore	6 Valle Savio		D 06
54	GIARDINO	LINA PAGLIUGHI 		null			
6953	VIA	LINARO 	da via Borello al confine con il Comune di Mercato Saraceno	Borello, Casalbono,Osteria Di Piavola,Borgo Delle Rose	7 Borello		C 09,B 09
6955	VIA	LIPARI 	da via Fiume in Borello a fondo cieco verso nord	Borello	7 Borello		C 08
6005	VIA	LIVIO MARGHERITINI 	da via Vendemini Agostino a via Casali Nello	Vigne	4 Cervese Sud	5L,5M	F 04
6302	VIA	LIZZANO	da via San Mauro a via Settecrociari	Lizzano,Massa, Celletta	5 Oltre Savio,6 Valle Savio		D 05,C 05
7544	VIA	LODI 	da provinciale Sala al torrente Pisciatello con due diramazioni, a fondo cieco, verso ovest ed est	Ponte Pietra	9 Al Mare	7T	G 05
5606	VIA	LODOVICO ARIOSTO 	da via Dante Alighieri a via Lombardia	Fiorita	3 Fiorenzuola	6M,6N,7M,7N	F 05
7273	VIA	LOIANO 	da via Madonna del Fuoco a via Vergato	Case Castagnoli	8 Rubicone	11R	G 05,G 06
5669	VIA	LOMBARDIA 	da fondo cieco oltrepassando via Plauto Tito Maccio all'intersezione di via Veneto e via Ariosto Lodovico	Fiorita,San Pietro	3 Fiorenzuola	7M,7N	F 05
5670	VIA	LONGIANO 	da via Lombardia a via Ariosto Lodovico	Fiorita	3 Fiorenzuola	7N	F 05
6000	VIA	LONIGO 	da via Cervese a fondo cieco verso nord	Villa Chiaviche	4 Cervese Sud	3P	F 04
71	GIARDINO	LOREDANA BISERNA 	prospiciente Via Romeo Zoppi e Via Guelfo Zamboni	null			




Codice Via	Tipo	Denominazione	Descrizione e punti estremi dell' area	Località	Quartiere	Viabilità scala 1:5000	Viabilità scala 1:25000
8852	VIA	LORENZO PERRONE 	da via sanVittore, a fondo cieco verso est, sulla E45	San Vittore	6 Valle Savio		D 06
7274	VIA	LORETO 	da via Emilia Levante al confine con il Comune di Gambettola	Bulgaria,Budrio	8 Rubicone		H 06
61	PARCO	LORIS ROMAGNOLI 		null			
5671	VIA	LUCANIA 	da rotonda Elettra a via Del Mare, oltrepassando rotonda Maiella	Stadio	3 Fiorenzuola	7O,8N,8O	F 05
6468	VIA	LUCHINO VISCONTI 	da via Versilia a via Capuana Luigi	San Rocco,San Mauro	5 Oltre Savio	8G	E 05
8553	VIA	LUCIANO LAMA 	da via Cerchia di Martorano a fondo cieco verso ovest	Martorano	11 Ravennate	3I,3L	F 04
8683	VIA	LUCIANO RASI 	da via Boscone a fondo cieco verso ovest	Vigne,Sant'Egidio	4 Cervese Sud	5M	F 04
5695	VIA	LUDOVICO ANTONIO MURATORI 	da via Marzolino 1° a via Angelini Cesare	Le Terrazze,Case Finali	3 Fiorenzuola	8P	G 05
8752	PIAZZALE	LUDWIK LEJZER ZAMENHOF 	da via Rosoleto a fondo cieco verso ovest	San Mauro In Valle	5 Oltre Savio	8E	
6675	VIA	LUGARARA	da via Casetta a via Sgallara	Lugarara	6 Valle Savio		C 06
6001	VIA	LUGO 	da via Cervese a via Cerchia di Sant'Egidio	Sant'Egidio	4 Cervese Sud	4N	F 04
5311	VIA	LUIGI BENINI 	da via Francia Golfaro a via Padre Claudio Bosoni	Ponte Abbadesse	2 Cesuola	10I	E 05,F 05
5026	VIA	LUIGI CACCIATORE 	da via Fornace Malta a fondo cieco verso sud-ovest	Ponte Vecchio	1 Centro Urbano	8H	E 05
6237	VIA	LUIGI CAPUANA 	da via Savio a rotonda Mariani Sergio	San Rocco,San Mauro	5 Oltre Savio	7G,8G	E 05
6274	VIA	LUIGI CARLO FARINI 	da subborgo Brenzaglia alla rotonda Alessandro Fortis	Ippodromo,Ponte Vecchio,San Rocco	5 Oltre Savio	7G,8G,8H,6G	E 05
5069	GALLERIA	LUIGI EINAUDI 	da corso Sozzi Gastone a fondo cieco verso nord-ovest	Centro	1 Centro Urbano	7L	F 05
6282	VIA	LUIGI GALVANI 	da viale Gramsci Antonio a via Arenacci	Ippodromo	5 Oltre Savio	7H	E 05
6090	PIAZZALE	LUIGI GENTILE 	da via Osoppo alla stessa	Villa Chiaviche	4 Cervese Sud	2P,3P	G 04
6426	VIA	LUIGI LONGO 	da via San Cristoforo a via Dismano	Torre Del Moro	5 Oltre Savio	3E,4E	E 04









Codice Via	Tipo	Denominazione	Descrizione e punti estremi dell' area	Località	Quartiere	Viabilità scala 1:5000	Viabilità scala 1:25000
8820	PIAZZALE	LUIGI MANUZZI 	da via Quinto Agostini a fondo cieco verso sud	<i>Madonna Del Fuoco</i>	8 Rubicone		G 05
6035	VIA	LUIGI PIRANDELLO 	da via Vigne a via Sacco e Vanzetti	<i>Vigne</i>	4 Cervese Sud	5L,5M	F 04
8846	PIAZZALE	LUIGI RAVA 	da via Marisa Bellisario a via Serafino Ferruzzi	<i>San Mauro In Valle</i>	5 Oltre Savio	8E	E 05
5723	VIA	LUIGI RIZZO 	da via Fiorenzuola a via Di Giacomo Salvatore	<i>Ospedale</i>	3 Fiorenzuola	8N	F 05
8503	VIA	LUIGI RUSSO 	da via Saba Umberto a via Quasimodo Salvatore	<i>Ex Zuccherificio</i>	1 Centro Urbano	6H	E 04
6394	VIA	LUIGI SETTEMBRINI 	da via Farini Luigi Carlo a via Mameli Goffredo	<i>Ippodromo, San Rocco</i>	5 Oltre Savio	7G	E 05
5165	VIA	LUIGI SOSTEGNI 	da piazza Guidazzi Mario a via Montanari Cesare	<i>Centro</i>	1 Centro Urbano	8L	F 05
6303	VIA	LUPA	da via Giardino a via San Cristoforo	<i>Diegaro, Torre Del Moro, Scuole Vecchie</i>	5 Oltre Savio, 12 Dismano	1C,1D,2C,3C,3D	D 03,D 04
6956	VIA	LUZZENA	da via Borello al confine con il Comune di Meldola	<i>Borello, Luzzena</i>	7 Borello		C 08,B 08
7617	VIA	MACCANINO	da via Capannaguzzo a via Violetto	<i>Capannaguzzo</i>	9 Al Mare		H 03,I 03
8936	ROTONDA	MACCANONE 	All'intersezione fra via San Cristoforo, via Chiesa San Cristoforo e via Maccanone	<i>San Cristoforo</i>	12 Dismano		D 03
6304	VIA	MACCANONE	da via Chiesa di Diegaro alla rotonda Maccanone	<i>Diegaro, San Cristoforo</i>	5 Oltre Savio, 12 Dismano	1A,2A	D 03,D 04
7276	VIA VICINALE	MACERETTI	da via Sorrivoli a fondo cieco fino al torrente Cesuola	<i>Carpineta, Saiano</i>	8 Rubicone		F 07
8909	PONTE	MACERONE 	da via Rubicone a via Cesenatico	<i>Macerone</i>	9 Al Mare		H 04
8775	ROTONDA	MACERONE 	al confine con il Comune di Cesenatico, all'intersezione di via Cesenatico con via Capannaguzzo	<i>Macerone</i>	9 Al Mare		I 04
5673	VIA VICINALE	MADONNA	da fondo cieco, a ridosso dello svincolo Ugo La Malfa a via Assano	<i>Ponte Pietra, Case Frini</i>	3 Fiorenzuola	6N,6O,6P,6Q,6R	F 05,G 05
8540	ROTONDA	MADONNA DEL DIPANATOIO 	compresa fra le vie Cesenatico, Assano e Valiani Leo	<i>Ponte Pietra</i>	9 Al Mare	7R	G 05
7545	VIA	MADONNA DEL DIPANATOIO 	da via Cesenatico a via Marzolino 1°	<i>Ponte Pietra</i>	9 Al Mare	7R	G 05
7358	VIA	MADONNA DEL FUOCO 	da via Vignola a via Vergato, parallelamente a via Emilia Levante	<i>Case Castagnoli</i>	8 Rubicone	11R	G 05















Codice Via	Tipo	Denominazione	Descrizione e punti estremi dell' area	Località	Quartiere	Viabilità scala 1:5000	Viabilità scala 1:25000
5099	VICOLO	MADONNA DEL PARTO 	da via Dandini a fondo cieco verso nord-est	Centro	1 Centro Urbano	8L	F 05
8704	PIAZZALE	MADONNA DELLA NEVE 	prospiciente via Bonaventura Gazzola	Osservanza	2 Cesuola	8L	
5100	VIA	MADONNA DELLE ROSE	da corso Cavour Camillo Benso a viale Oberdan Guglielmo	San Bartolo, Madonna Delle Rose, Fiorita, San Pietro	1 Centro Urbano, 3 Fiorenzuola	7L,7M	F 05
6002	VIA	MADONNA DELLO SCHIOPPO	da via Ravennate a via Cervese	Vigne, Sant'Egidio	4 Cervese Sud	4I,4L,4M,4N	F 04
7280	VIA	MADONNA DELL'OLIVO	da via Emilia Levante a via Sorrivoli	Carpineta, Saiano, Calisese, Madonna Del Fuoco, San Tommaso, Madonna Dell'Olivo	8 Rubicone	10Q,11Q,12Q	F 07,G 05,G 06,G 07
6305	VIA	MADONNA DI SETTECROCIARI	da via Lizzano a via Settecrociari	Lizzano, Settecrociari	5 Oltre Savio,6 Valle Savio		D 05,C 05
5676	VIA	MADONNINA	da via Del Mare a vicinale Madonna	Case Frini	3 Fiorenzuola	6O,7O	F 05
7283	VIA VICINALE	MADONNINA DI SAIANO	da via Sorrivoli a via Cesuola	Saiano	8 Rubicone		E 07,F 07
8549	ROTONDA	MADRE TERESA DI CALCUTTA 	compresa fra via Fiorenzuola, via Giovanni da Verazzano e via Brunelli Umberto	Seminario, Ospedale	3 Fiorenzuola	8N	F 05
8485	VIA	MAESTRI DEL LAVORO 	da via Malanotte a fondo cieco verso ovest	Calisese	8 Rubicone		H 06
8764	VIA	MAFALDA BUSI 	da via Rovescio a fondo cieco verso sud ed est	Bagnile	10 Cervese Nord		F 01
6958	VIA	MAGALOTTI	da via Gualdo al confine con il Comune di Roncofreddo, verso nord	Gualdo	7 Borello		D 09,D 10
7284	VIA	MAGNI	da via Castello di Carpineta a via Casale	Carpineta	8 Rubicone		G 07
6959	VIA	MAIANO	da via Gualdo a via Montevecchio	Montevecchio	7 Borello		D 09
8681	ROTONDA	MAIELLA 	all'intersezione fra viale Abruzzi e via Lucania	Stadio	3 Fiorenzuola	7O,8O	F 05
7285	VIA	MALANOTTE	da via Montiano al confine con il Comune di Montiano	Calisese	8 Rubicone		H 06,H 07,G 06
7286	VICOLO	MALANOTTE	da via Malanotte a via Case Missiroli	Calisese	8 Rubicone		H 07
8451	VIA	MALATESTA 	da via Casale al confine con il Comune di Montiano	Carpineta	8 Rubicone		G 07

Codice Via	Tipo	Denominazione	Descrizione e punti estremi dell' area	Località	Quartiere	Viabilità scala 1:5000	Viabilità scala 1:25000
6003	VIA	MALCESINE 	da via Pastrengo a fondo cieco verso sud	<i>Villa Chiaviche</i>	4 Cervese Sud	2P	G 04
6306	VIA	MALTA 	da via Ex-Tiro a Segno a via Farini Luigi Carlo	<i>San Rocco</i>	5 Oltre Savio	7G,7H	E 05
7287	VICOLO	MALVASIA	da via Malvasia 2a a via Cerisola 1a	<i>Bulgaria</i>	8 Rubicone		H 05
8502	VIA	MANARA VALGIMIGLI 	da via Saba Umberto a via Quasimodo Salvatore	<i>Ex Zuccherificio</i>	1 Centro Urbano	5H,6H	E 04
5105	VIA	MANFREDI 	da via Milani a via Cavallotti Felice	<i>Centro, Osservanza</i>	1 Centro Urbano	8L	F 05
8743	VIA	MANLIO DAZZI 	Via Assano a fondo cieco verso nord	<i>Sant'Egidio</i>	4 Cervese Sud	6N	
7548	VIA	MANTOVA 	da via Assano a via Calabria, oltrepassando la rotonda Gonzaga	<i>Ponte Pietra</i>	9 Al Mare	7R,7S	G 05
8777	PIAZZALE	MANZANO 	da vicinale San Biagio alla stessa	<i>Villa Chiaviche</i>	4 Cervese Sud		G 03
5679	VIA	MARATONA 	da via Del Mare a fondo cieco verso nord	<i>Stadio</i>	3 Fiorenzuola	7N	F 05
7289	VIA	MARAZZA	da via Madonna dell'Olivo alla stessa	<i>Carpineta, San Tommaso</i>	8 Rubicone		F 07, G 07
5680	VIA	MARCHE 	da via Del Mare a fondo cieco verso nord e est	<i>Stadio</i>	3 Fiorenzuola	7O	F 05
5108	VIA	MARCHESI ROMAGNOLI 	da via Uberti a via Mura Barriera Ponente	<i>San Bartolo, Centro</i>	1 Centro Urbano	7I,7L	F 05
6676	VIA	MARCHI	da via San Vittore a fondo cieco verso nord-ovest	<i>San Vittore</i>	6 Valle Savio		D 06
8608	ROTONDA	MARCO BIAGI 	all'intersezione fra via San Giuseppe e via Libero Grassi	<i>Pievesestina</i>	12 Dismano		E 03
8417	VIA	MARCO MINGHETTI 	da via Fossalta a fondo cieco verso ovest	<i>Pievesestina</i>	12 Dismano		E 03
58	GIARDINO	MARCO PANTANI 		<i>null</i>			
5681	PIAZZALE	MARCO POLO 	compreso fra via Paolucci Raffaele, via Vespucci Amerigo, via Magellano Ferdinando e via Cristoforo Colombo	<i>Seminario</i>	3 Fiorenzuola	8N,8O	F 05
6309	VIA	MARECCHIA 	da via Manaresi Euclide a fondo cieco verso sud e est	<i>San Rocco</i>	5 Oltre Savio	8G	E 05
7866	VIA	MARGHERA 	da via Cervese, oltre l'A/14 a fondo cieco verso ovest,	<i>Villa Calabria</i>	10 Cervese Nord		G 03









Codice Via	Tipo	Denominazione	Descrizione e punti estremi dell' area	Località	Quartiere	Viabilità scala 1:5000	Viabilità scala 1:25000
8714	ROTONDA	MARIA CALLAS 	all'intersezione fra via Cerchia di S.Egidio, e via Giordano Bruno	<i>Vigne, Sant'Egidio</i>	4 Cervese Sud	4M	F 04
8596	PIAZZALE	MARIA CRISTINA LUINETTI 	prospiciente via Tonelli Annalena	<i>Torre Del Moro</i>	5 Oltre Savio	6F	E 04
8924	PIAZZALE	MARIA FEDERICI 	compreso tra via Viazza e via Adele Bei	<i>null</i>			E 02
8848	ROTONDA	MARIA GOIA 	all'intersezione fra via Fossalta, via Dino Rondani e via Francesco Kossuth	<i>Pievesestina</i>	12 Dismano		D 02
8795	VIA	MARIA GRAZIA CUTULI 	da via Emilia Ponente, in prossimità della rotonda Torre Del Moro, a fondo cieco verso sud	<i>Torre Del Moro</i>	5 Oltre Savio	6E	
8843	PIAZZALE	MARIA GRISI 	da via Elsa Morante a fondo cieco verso est	<i>Case Finali</i>	3 Fiorenzuola	9O	F 05
8652	VIALE	MARIA LUCCHI 	dallo svincolo d'ingresso al casello Cesena-Nord dell'autostrada A/14 a viale 1° Maggio	<i>Pievesestina</i>	12 Dismano		E 02
5694	VIA	MARIA MONTESSORI 	da via Fiorenzuola a fondo cieco verso sud	<i>Case Finali</i>	3 Fiorenzuola	9O	F 05
8953	VIA	MARIA TERESA LEGA 	da Via Dismano a fondo cieco verso Sud-Ovest	<i>null</i>			
8135	VIA	MARIANA	da via Ravennate al confine con il Comune di Cesenatico	<i>Ronta, Martorano, Capannaguzzo, San Giorgio, Calabrina</i>	9 Al Mare, 10 Cervese Nord, 11 Ravennate		F 03, H 03, I 03, G 03
8949	ROTONDA	MARIE CURIE 	Intersezione fra via Romea Via Case Maraldi	<i>null</i>			
8559	PIAZZETTA	MARIETTA ALBONI 	compresa fra via Mura Barriera di Levante, corso Sozzi Gastone, viale Carducci Giosuè e giardino Caduti di Cefalonia	<i>Centro</i>	1 Centro Urbano	7L	F 05
5756	VIA	MARINO MORETTI 	da via Lambruschini Raffaello a via Gadda Carlo Emilio	<i>Case Finali</i>	3 Fiorenzuola	9O, 9P	F 05
6421	VIA	MARIO AMATO 	da via Canapino alla stessa	<i>Diegaro</i>	5 Oltre Savio	2B	D 04
5011	VIALE	MARIO ANGELONI 	da viale Finali Gaspare a viale Europa	<i>San Bartolo, Centro, Stazione Ffss</i>	1 Centro Urbano	7L, 6L	F 04, F 05
5303	VIA	MARIO ANTONINI 	da via Ponte Abbadesse a fondo cieco verso ovest	<i>Ponte Abbadesse</i>	2 Cesuola	10I	F 05
6798	VIA	MARIO BERLINI 	da via Berchet Giovanni a fondo cieco verso nord-ovest	<i>Tipano</i>	5 Oltre Savio	10C	D 05
6223	VIA	MARIO BIANCHI 	da via Savio a fondo cieco verso sud-est	<i>San Mauro</i>	5 Oltre Savio	9F	E 05
5933	VIA	MARIO CECCARONI CAMBIVOGLIA 	da via Madonna dello Schioppo a via Salieri Antonio	<i>Vigne</i>	4 Cervese Sud	4M	F 04












Codice Via	Tipo	Denominazione	Descrizione e punti estremi dell' area	Località	Quartiere	Viabilità scala 1:5000	Viabilità scala 1:25000
8718	VIA	MARIO DEL MONACO 	da via Cerchia di S.Egidio a fondo cieco verso nord	<i>Sant'Egidio</i>	4 Cervese Sud	4M,4N	F 04
8563	PIAZZALE	MARIO GIOMMI 	da via Brunelli Umberto a via Fatebenefratelli	<i>Ospedale</i>	3 Fiorenzuola	8N,9N	F 05
5090	PIAZZA	MARIO GUIDAZZI 	compresa fra via Sostegni Luigi, corso Garibaldi Giuseppe e via Montanari Cesare	<i>Centro</i>	1 Centro Urbano	8L	F 05
8943	PIAZZALE	MARIO MORIGI 	Prospiciente via Fortunato Teodorani	<i>Vigne</i>	4 Cervese Sud	5M	F 04
8442	PIAZZALE	MARIO ROCCHI 	da via Boscone a fondo cieco verso est	<i>Vigne,Sant'Egidio</i>	4 Cervese Sud	5M,5N	F 04
6073	VIA	MARIO TOMMASINI 	da piazza Dei Partigiani a via Fratelli Sintoni	<i>Vigne</i>	4 Cervese Sud	5L	F 04
8611	ROTONDA	MARIO VICINI 	all'intersezione fra viale Della Resistenza e via Giuseppe Di Vittorio	<i>Ippodromo</i>	5 Oltre Savio	6G	E 05
8827	VIA	MARISA BELLISARIO 	da via Rosoleto a via San Mauro	<i>San Mauro In Valle</i>	5 Oltre Savio	8E	
7551	VIA	MARMIROLO 	dalla Provinciale Sala a fondo cieco verso sud	<i>Ruffio</i>	9 Al Mare		H 05
6006	VIA	MARMOLADA 	da via Cervese a via Delle Dolomiti	<i>Villa Chiaviche</i>	4 Cervese Sud	2P	F 04,G 04
6310	VIA	MARRADI 	da rotonda San Paolo Apostolo a rotonda Antonio De Curtis (Totò)	<i>San Mauro</i>	5 Oltre Savio	8F	E 05
70	PARCO	MARTIN LUTERO 	prospiciente via Raffaello Lambruschini	<i>null</i>			
5770	VIADOTTO	MARTIN LUTHER KING 	da rotonda Marzolino a via Cesenatico	<i>Case Frini, Le Terrazze,Borgo Dei Canarelli</i>	3 Fiorenzuola,12 Dismano	7P,8P	F 05,G 05
3	GIARDINO	MARTIRI BOLOGNA 2 AGOSTO 1980 		<i>null</i>			
5111	VIA	MARTIRI DELLA LIBERTA' 	da via Battisti Cesare a via Bassi Ugo	<i>Centro,Ponte Nuovo</i>	1 Centro Urbano	7I	E 05,F 05
5110	VIA	MARTIRI D'UNGHERIA	da via Tiberti a via Dandini	<i>Centro</i>	1 Centro Urbano	8L	F 05
8598	ROTONDA	MARTIRI PONTE DI RUFFIO 	compresa fra via Targhini Primo, via Ruffio e via Cesenatico	<i>Ponte Pietra, Villa Casone</i>	9 Al Mare		H 04
8674	ROTONDA	MARTORANO	all'intersezione fra via Vittoria Mariani e via Ravennate	<i>Martorano</i>	11 Ravennate	2I	F 04
7291	VIA	MARZABOTTO 	da via Madonna del Fuoco a via Loiano	<i>Case Castagnoli</i>	8 Rubicone	11R	G 05,G 06










Codice Via	Tipo	Denominazione	Descrizione e punti estremi dell' area	Località	Quartiere	Viabilità scala 1:5000	Viabilità scala 1:25000
6960	VIA	MARZANE DI SOPRA	dalla comunale Casalbono a fondo cieco verso nord e il Fosso Casalbono	Casalbono	7 Borello		B 09
6961	VIA	MARZANE DI SOTTO	dalla comunale Casalbono a fondo cieco verso nord-ovest e il Fosso Casalbono	Casalbono	7 Borello		C 09
8622	ROTONDA	MARZOLINO	all'intersezione fra via Marzolino I e il viadotto Martin Luther King	Le Terrazze	3 Fiorenzuola	8P	F 05
5442	VIOTTOLO	MASO DI PIETRO 	da piazzale Marconi Leandro a via Rosmini Antonio	Osservanza	2 Cesuola	8L	F 05
6311	VIA	MASSA	da via San Mauro a via Purgatorio	Massa, Monticino	5 Oltre Savio		D 04, D 05, C 05
6677	VIA	MASSA LUBRENSE	da via Agerola a via Vigne di Sopra	San Carlo	6 Valle Savio		D 07
8957	ROTONDA	MASSA RUFFIENSE 	all'intersezione fra Via Ruffio e Strada Provinciale 123 Sala	null			
8697	PIAZZA	MASSIMO D'ANTONA 	da via Libero Grassi a fondo cieco verso est	Pievesestina	12 Dismano		E 03
5626	VIA	MASSIMO D'AZEGLIO 	da via Ariosto Lodovico a via Alfieri Vittorio	Fiorita	3 Fiorenzuola	6M	F 05
5684	VIA	MATALARDO	da via Emilia Levante a via Cesenatico	Ponte Pietra, Madonna Del Fuoco, Case Finali	3 Fiorenzuola, 9 Al Mare	7S, 8S, 9P, 9Q, 9R, 9S	F 05, G 05
8149	VIA	MATELICA	da via Palmieri a via Ravennate	San Martino In Fiume	11 Ravennate		F 01
5772	VIA	MATILDE SERAO 	da viale Marconi Guglielmo a fondo cieco verso sud-ovest	San Pietro	3 Fiorenzuola	7N, 8N	F 05
5191	SALITA	MATTEO NUTI 	da piazza Del Popolo a piazzetta Cesenati del 1377	Centro	1 Centro Urbano	8I	F 05
5024	PIAZZA	MAURIZIO BUFALINI 	compresa fra via Montalti, piazza Fabbri Edoardo, piazza Almerici e via Nicolo Masini (ex Chiesa di San Francesco)	Centro	1 Centro Urbano	7I	F 05
63	GIARDINO	MAURO BENINI 		null			
8778	PIAZZALE	MAURO DE MAURO 	da via Enrico Mattei alla stessa	Torre Del Moro	5 Oltre Savio	4E	
8833	ROTONDA	MEDAGLIE D'ORO DELLA RESISTENZA 	all'intersezione fra le via Wanda Bontà, Elsa Morante, Orintia Romagnoli e Eleonora Duse	Case Finali	3 Fiorenzuola	9O	
8606	PIAZZALE	MEDICI SENZA FRONTIERE 	compreso fra via Dismano, via Urbani Carlo e via Tonelli Annalena	Torre Del Moro	5 Oltre Savio	5F, 6F	E 04
6012	VIA	MELDOLA 	da via Madonna dello Schioppo a via Morciano	Sant'Egidio	4 Cervese Sud	4N	F 04



















Codice Via	Tipo	Denominazione	Descrizione e punti estremi dell' area	Località	Quartiere	Viabilità scala 1:5000	Viabilità scala 1:25000
8150	VIA	MELONA	da via Ravennate a via Del Confine, con tratto di raccordo alla rotonda Pioppa	Ronta, Capannaguzzo, Pioppa, San Giorgio, Calabrina	9 Al Mare, 10 Cervese Nord, 11 Ravennate		F 03, H 02, H 03, I 02, G 03
5686	VIA	MELOZZO DA FORLI' 	da via Leonardo da Vinci a via Del Monte	San Pietro	3 Fiorenzuola	8M, 8N	F 05
8362	VIA	MENSA	da via Benzi, verso nord, al confine con il Comune di Ravenna	Sant'Andrea In Bagnolo	12 Dismano		E 01, E 02
7292	VIA	MENTANA 	da via Malanotte a via Frascati	Calisese	8 Rubicone		G 06, G 07
8590	VIA	MESOLA 	da via Primo Targhini a via Sant'Aga	Gattolino	10 Cervese Nord	2T	H 04, G 04
6013	VIA	MESTRE 	da via Chiaviche a fondo cieco verso sud	Villa Chiaviche	4 Cervese Sud	2Q	G 04
6313	VIA	METAURO 	da via Adige a via Savio	San Rocco	5 Oltre Savio	8G	E 05
5688	VIA	MICHELANGELO BUONARROTI 	da via Del Monte a via Raffaello Sanzio	San Pietro	3 Fiorenzuola	8M	F 05
6788	VIA	MICHELE GALLI 	da via Terni a via Sorrento	San Carlo	6 Valle Savio		D 07
8847	SENTIERO	MICHELE MASSARELLI	da via Pietro Carlo Borboni a via Padre Giovanni Genocchi e da quest'ultima a via Ivo Giovannini e via Ponte Abbadesse, in fregio al torrente Cesuola	Ponte Abbadesse, Osservanza	2 Cesuola	9L	
8364	VIA	MICHELONA	da via Ca' Venturelli a via Chiesa di San Cristoforo	San Cristoforo	12 Dismano		D 03
5116	VIA	MILANI 	da piazza Aguselli a via Manfredi	Centro	1 Centro Urbano	8I, 8L	F 05
6962	VIA	MILAZZO 	da via Gallo a fondo cieco verso est, fino alla E/45	Gallo	7 Borello		C 08, D 08
6314	VIA	MINCIO 	da via Savio a via Isonzo	San Rocco	5 Oltre Savio	8G	E 05
6963	VIA	MINIERA BUSCA	da via Formignano a fondo cieco verso nord	Formignano	7 Borello		C 07
6016	VIA	MIRAMARE 	da via Vigne a via San Pier Damiani	Vigne	4 Cervese Sud	5M	F 04
8794	VIA	MIRAN HROVATIN 	da via Ilaria Alpi a fondo cieco verso sud	Torre Del Moro	5 Oltre Savio	6E	
6017	VIA	MIRANO 	da via Sant'Aga a via Chioggia	Villa Chiaviche	4 Cervese Sud	3P	G 04
22	GIARDINO	MIRRI E MERENDI 		null			








Codice Via	Tipo	Denominazione	Descrizione e punti estremi dell' area	Località	Quartiere	Viabilità scala 1:5000	Viabilità scala 1:25000
6446	VIA	MISANO 	dalla confluenza delle vie Cattolica e Ex-Tiro a Segno a fondo cieco verso nord-est	San Rocco	5 Oltre Savio	7H,8H	E 05
6315	VIA	MOANO 	da via Emilia Ponente a fondo cieco verso sud-ovest	Torre Del Moro	5 Oltre Savio	5E	E 04
6316	VIA	MODIGLIANA 	da via Savio a via Savio in San Michele	San Rocco	5 Oltre Savio	9G	E 05
6018	VIA	MOGLIANO 	da via Chioggia a fondo cieco verso est	Villa Chiaviche	4 Cervese Sud	3P	G 04
6679	VIA	MOLINO DEL MONTALE	da via Delle Motte a fondo cieco verso sud-est	San Vittore	6 Valle Savio		D 06
7293	VIA	MOLINO DI CARPINETA	da via Castello di Carpineta a via Casale	Carpineta	8 Rubicone		G 07
7294	VIA	MOLINO DI CASALE	da via Casale a fondo cieco, verso sud-est fino al torrente Rubicone	Casale	8 Rubicone		G 08
5689	VIA VICINALE	MOLINO DONEGALLIA	da via Rio Marano a via Madonna dell'Olivo	Rio Marano, Madonna Del Fuoco, San Tommaso, Madonna Dell'Olivo	8 Rubicone	12O,12P,12Q	F 06,G 06
6964	VIA	MOLINO FALCINO	dalla comunale Casalbono a fondo cieco oltre la via Linaro, in due diramazioni	Casalbono	7 Borello		C 09
5117	VIA	MOLINO PALAZZO	da via Canonico Lugaresi a fondo cieco verso sud-ovest	Ponte Vecchio	1 Centro Urbano	8H	E 05
5690	VIA	MOLISE 	da via Del Mare a viale Abruzzi	Stadio	3 Fiorenzuola	7N	F 05
8365	VIA	MONCENISIO 	da via San Cristoforo a fondo cieco verso sud-est	Scuole Vecchie	12 Dismano	1D,2D	D 04,E 04
6019	VIA	MONDAINO 	da via Dei Fiori a fondo cieco verso est	Sant'Egidio	4 Cervese Sud	4N	F 04
6020	VIA	MONSELICE 	da via Cervese alla Chiesa di Villa Chiaviche	Villa Chiaviche	4 Cervese Sud	2Q	G 04
8582	PIAZZALE	MONSIGNOR HELDER CAMARA 	prospiciente via La Pira Giorgio	San Carlo	6 Valle Savio		D 07
8581	PIAZZALE	MONSIGNOR ISAIAS DUARTE CANCELO 	compreso fra via Vigne di Sopra e giardino Mons. Luigi Di Liegro	San Carlo	6 Valle Savio		D 07
8583	VIOTTOLO	MONSIGNOR JUAN GERARDI CONEDE 	da via La Pira Giorgio a via Portici	San Carlo	6 Valle Savio		D 07
8642	VIA	MONSIGNOR LEO BAGNOLI 	da via Andreucci Samuele, alla stessa	Sant'Egidio	3 Fiorenzuola	6M,6N	F 04




Codice Via	Tipo	Denominazione	Descrizione e punti estremi dell' area	Località	Quartiere	Viabilità scala 1:5000	Viabilità scala 1:25000
24	GIARDINO	MONSIGNOR LUIGI DI LIEGRO 		<i>null</i>			
66	GIARDINO	MONSIGNORE AUGUSTO GIANFRANC 	Prospiciente piazza della Libertà	<i>null</i>		8L	F 05
6680	VIA	MONTALE	da via Settecrociari all'intersezione di via Sangemini con via Montefalco	<i>San Vittore</i>	6 Valle Savio		D 06
8660	ROTONDA	MONTALETTO 	all'intersezione fra via Cervese e via Del Sale, a nord di Pioppa	<i>Pioppa</i>	10 Cervese Nord		H 02
8773	SOTTOPASSO	MONTALETTO	da via Montaletto alla stessa, oltrepassando via Del Sale in sottopasso ciclopedonale	<i>Pioppa</i>	10 Cervese Nord		H 02
8151	VIA	MONTALETTO 	da via Ravennate a via Del Confine, oltrepassando la rotonda Pontecucco e il sottopasso ciclo-pedonale Montaletto all'intersezione con via Del Sale	<i>Ronta, Pioppa, San Giorgio</i>	10 Cervese Nord, 11 Ravennate		F 02, G 02, H 02, I 02
5118	VIA	MONTALTI 	da piazza Bufalini Maurizio a via Uberti	<i>Centro</i>	1 Centro Urbano	7I	F 05
6681	STRADA COMUNALE	MONTALTI DI SAN CARLO	da via Tessello a via San Carlo	<i>San Vittore, San Carlo</i>	6 Valle Savio		D 06, D 07
8463	VIA	MONTAZZO	dal Comune di Bertinoro, a mezzeria del confine, a fondo cieco verso sud-ovest, nei pressi dell'autostrada A/14	<i>Sant'Andrea In Bagnolo</i>	12 Dismano		D 02
8591	VIA	MONTE ALBANO 	da via Rio Marano a fondo cieco verso via Tranzano	<i>Rio Marano</i>	3 Fiorenzuola		F 05, F 06
6317	VIA	MONTE ALLA MASSA	da via Castellana a via Massa	<i>Massa</i>	5 Oltre Savio		D 04, C 04, C 05
7298	VIA	MONTE DI CARPINETA	da via Madonna dell'Olivo a fondo cieco verso est	<i>Carpineta</i>	8 Rubicone		F 07, G 07
6682	VIA	MONTE LORENZONE 	dalla comunale Santa Lucia a fondo cieco verso nord	<i>Santa Lucia</i>	6 Valle Savio		D 08, E 08
5374	VIA	MONTE OLIVETO	da via Mondaini Gian Pellegrino alla stessa	<i>Osservanza</i>	2 Cesuola	9I	E 05, F 05
6683	VIA	MONTE SARACENO	da via Tessello a fondo cieco verso il Rio Salso e il confine con il Comune di Bertinoro, in due diramazioni	<i>Tessello</i>	6 Valle Savio		B 06
6451	VIA	MONTE TIGLIO 	da via Battistini Natale a fondo cieco verso la ferrovia BOLOGNA - ANCONA	<i>Diegaro</i>	5 Oltre Savio	1B	D 03, D 04
6966	VIA VICINALE	MONTEAGUZZO	da via Garampa in Monteaguzzo a via Gualdo	<i>Gualdo, Monteaguzzo</i>	7 Borello		D 09, D 10, E 09
6684	VIA	MONTEBELLINO	da via San Carlo a via Miniera Busca e a via Formignano in due diramazioni	<i>San Carlo, Formignano</i>	6 Valle Savio, 7 Borello		D 07, C 07
6021	VIA	MONTEBELLO	da via Cervese a fondo cieco verso nord	<i>Villa Chiaviche</i>	4 Cervese Sud	2P, 3P	F 04

Codice Via	Tipo	Denominazione	Descrizione e punti estremi dell' area	Località	Quartiere	Viabilità scala 1:5000	Viabilità scala 1:25000
6022	VIA	MONTECATINI 	da via Ravennate a via XXV Aprile	Vigne	4 Cervese Sud	5I,5L	F 04
6685	VIA	MONTECAVALLO	da via Formignano a fondo cieco verso nord-ovest	Tessello,Luzzena	7 Borello		B 08
6687	VIA	MONTECCHIO 	da fondo cieco a fondo cieco, attraversando via Perugia	San Vittore	6 Valle Savio		D 06
8841	VIA	MONTEFALCO 	dall'intersezione fra via Montale e via Sangemini a fondo cieco verso nord	San Vittore	6 Valle Savio		D 06
5692	VIA	MONTEFIORE	dalla via Assano alla via Cervese	Sant'Egidio	3 Fiorenzuola,4 Cervese Sud	4N,6N,5N	F 04,F 05
6688	VIA	MONTEGRANDE	da via Tessello a fondo cieco verso nord est	Tessello	6 Valle Savio		B 06
6689	VIA	MONTEGRANELLO	da via San Carlo a via San Mamante	San Carlo,San Mamante	6 Valle Savio		D 07,C 07
5693	VIA	MONTEGRAPPA 	da via Angeli Vincenzo a fondo cieco verso nord-ovest	Madonna Delle Rose,San Pietro	3 Fiorenzuola	7M	F 05
8656	PIAZZALE	MONTEGRIDOLFO 	da via Coriano a fondo cieco verso ovest	Sant'Egidio	4 Cervese Sud	4N	F 04
5375	VIA	MONTEREALE	da via Garampa a via Baccareto I	Montereale, Roversano	2 Cesuola		E 07
6463	VIA	MONTEROSSO 	da via Albisola a via Imperia	Ippodromo	5 Oltre Savio	6F	E 04
6970	VIA	MONTEVECCHIO	da via Gualdo al confine con il Comune di Roncofreddo	Montevecchio	7 Borello		D 08,D 09
7300	VIA	MONTIANO 	da via Emilia Levante al confine con il Comune di Montiano	Calisese,Case Castagnoli	8 Rubicone	11S,12S	G 06,G 07
6319	VIA	MONTICINO	da via Settecrociari alla vicinale Monticino	Monticino,Diegaro	5 Oltre Savio	4A	D 04
6320	VIA VICINALE	MONTICINO	da via Purgatorio a via Emilia Ponente, con diramazioni a fondo cieco sul Rio Vetreto	Massa,Monticino, Diegaro	5 Oltre Savio	2A	D 04
7560	VIA	MONZA 	da via Cesenatico a via Rubicone di San Pietro	Ponte Pietra	9 Al Mare	6T	G 04
8753	VIA	MORA 	da via Violone a via Medri Renato	Gattolino, Capannaguzzo	10 Cervese Nord		H 03
6024	VIA	MORCIANO 	da via Dei Fiori a via Lugo	Sant'Egidio	4 Cervese Sud	4N	F 04
5766	VIA	MOROELLO MORELLINI 	da viale Ghirrotti Giovanni a via Brunelli Umberto	Ospedale	3 Fiorenzuola	8N	F 05
















Codice Via	Tipo	Denominazione	Descrizione e punti estremi dell' area	Località	Quartiere	Viabilità scala 1:5000	Viabilità scala 1:25000
5121	VICOLO	MORSIANI 	da via Aldini a via Mura Valzania Eugenio	Centro	1 Centro Urbano	8L	F 05
6321	VIA	MOSCHINA	da via Zavalloni a via Arla Vecchia	San Mauro In Valle, Torre Del Moro	5 Oltre Savio	7D,8D,6D	D 04,D 05,E 05
5122	VIA	MULINI	da viale Finali Gaspare a via Zuccherificio, oltrepassando la rotonda Dei Mulini	San Bartolo, Centro, Ponte Nuovo	1 Centro Urbano	7I,6H,6I	E 05,F 05
6932	VIA	MULINO DI BORELLO	da fondo cieco a via Borello	Borello	7 Borello		C 09
5123	VIA	MURA BARRIERA LEVANTE	da corso Sozzi Gastone a fondo cieco verso sud-est	Centro	1 Centro Urbano	7L	F 05
5124	VIA	MURA BARRIERA PONENTE	da corso Sozzi Gastone a via Chiaramonti	Centro	1 Centro Urbano	7I,7L	F 05
5130	VIA	MURA EUGENIO VALZANIA 	da vicolo Morsiani a corso Comandini Ubaldo	Centro	1 Centro Urbano	8L,8M	F 05
5125	VIA	MURA FEDERICO COMANDINI	da via Chiaramonti a via Battisti Cesare	Centro	1 Centro Urbano	7I	F 05
5126	VIA	MURA GIARDINO PUBBLICO 	da corso Comandini Ubaldo al Giardino Pubblico	Centro	1 Centro Urbano	8L,8M	F 05
5127	VIA	MURA PORTA FIUME	da via Battisti Cesare a via Saffi Aurelio	Centro, San Domenico, Ponte Nuovo	1 Centro Urbano	7H,7I,8H	E 05,F 05
5128	VIA	MURA PORTA SANTA MARIA	da via Manfredi a via Montanari Cesare	Centro	1 Centro Urbano	8L	F 05
5129	VIA	MURA SANT'AGOSTINO	da via Manfredi a via Riceputi Scevola	Centro	1 Centro Urbano	8I,8L	F 05
6790	VIA	MURAZZE	da via Tessello a fondo cieco verso ovest	Tessello	6 Valle Savio		B 06
8653	ROTONDA	NAPOLEONE COLAJANNI 	all'intersezione fra viale Del Commercio, viale Della Cooperazione e via Merloni Giovanni	Pievesestina	12 Dismano		E 02
6692	VIA	NARNI 	da via San Vittore a fondo cieco verso nord-ovest	San Vittore	6 Valle Savio		D 06
6456	VIA	NATALE BATTISTINI 	da via San Giuseppe a via Maccanone	Diegaro	5 Oltre Savio	1A,1B	D 03,D 04
5060	VIA	NATALE DELL'AMORE 	da viale Finali Gaspare a viale Bovio Giovanni	San Bartolo, Centro	1 Centro Urbano	7L,6L	F 05
8952	ROTONDA	NATALIA GINZBURG 	all'intersezione fra Via Rio Marano e Via Orintia Romagnoli	null			
8501	VIA	NATALINO SAPEGNO 	da via Saba Umberto a via Quasimodo Salvatore	Ex Zuccherificio	1 Centro Urbano	5H	E 04











Codice Via	Tipo	Denominazione	Descrizione e punti estremi dell' area	Località	Quartiere	Viabilità scala 1:5000	Viabilità scala 1:25000
6395	VIA	NAZZARENO STRAMPELLI	da via Campo della Torre a via Filippo Re	San Mauro	5 Oltre Savio	10E	E 05
6076	VIA	NAZZARENO TROVANELLI 	da via Cervese a via Vigne	Vigne	4 Cervese Sud	6M	F 04
5930	VIA	NELLO CASALI 	da via Domeniconi Terzo a via Zoli Adone	Vigne	4 Cervese Sud	5L,5M	F 04
8932	PIAZZALE	NELLO VAIENTI 	Da via Dante Pollarini a fondo cieco verso sud-est	San Vittore	6 Valle Savio	9H	
8954	PIAZZALE	NEREA PRONI 	Prospiciente Via Maria Teresa Lega	null			
8433	VIA	NERVI 	da viale Cattaneo Carlo a fondo cieco verso sud-ovest per ml. 120	Ippodromo	5 Oltre Savio	6F	E 04,E 05
8510	VIA	NICCOLO' MACHIAVELLI 	da rotonda Dei Mulini a rotonda Della Secante oltrepassando la rotonda Ignazio Silone	Vigne, San Bartolo, Ex Zuccherificio	1 Centro Urbano, 4 Cervese Sud	4H,4I,5H,6H	E 04,E 05
6459	VIA	NICOLA PETRINI-ZAMBONI 	da via Settecrociari a fondo cieco verso ovest e nord	Settecrociari	5 Oltre Savio		D 05
5112	VIA	NICOLO' MASINI 	da corso Sozzi Gastone a piazza Bufalini Maurizio	Centro	1 Centro Urbano	7I,7L	F 05
6405	VIA	NICOLO' TOMMASEO 	da via Fogazzaro Antonio a fondo cieco verso sud-est	San Rocco	5 Oltre Savio	7F,7G,8G	E 05
5697	VIA	NICOLOSO DA RECCO 	da via Fiorenzuola a fondo cieco verso nord-est oltrepassando via Magellano Ferdinando	Seminario	3 Fiorenzuola	8O	F 05
5020	VIA	NINO BIXIO 	da via Fratelli Bandiera a via Pisacane Carlo	Ponte Nuovo	1 Centro Urbano	7H,7I	E 05
20	PARCO	NKOSI JOHNSON 		null			
8438	VIA	NOLA 	da via Castiglione a fondo cieco verso sud-est, per ml. 150 circa	San Carlo	6 Valle Savio		D 07
6693	VIA	NORCIA 	da via Spoleto a via Orvieto	San Vittore	6 Valle Savio		D 06
7018	VIA	NOTO 	da via Borello a via Fiera	Borello	7 Borello		C 08
5095	VIA	NOVE FEBBRAIO 	da via Battistini Pio a viale IV Novembre	Ponte Nuovo	1 Centro Urbano	7H,7I	E 05
5103	VIA	NOVELLO MALATESTA 	da piazzetta Cesenati del 1377 a via Garampa	Cappuccini, Centro, Osservanza	1 Centro Urbano	8I	E 05,F 05
6100	PIAZZA	NULLO BALDINI 	da via Manuzzi Antonio alla stessa	Vigne	4 Cervese Sud	5M	F 04














Codice Via	Tipo	Denominazione	Descrizione e punti estremi dell' area	Località	Quartiere	Viabilità scala 1:5000	Viabilità scala 1:25000
6323	VIA	NUOVA	da via Emilia Ponente, attraverso via Romea, fino a via Fogazzaro Antonio	Torre Del Moro, Ippodromo, San Rocco, San Mauro	5 Oltre Savio	7F,6E,6F	E 04,E 05
8625	VIA	NUOVA DI LINARO	da via Linaro alla stessa	Borgo Delle Rose	7 Borello		C 09
5691	VIA	ODDINO MONTANARI 	da rotonda San Pietro a fondo cieco verso sud	San Pietro	3 Fiorenzuola	7N	F 05
6026	VIA	ODERZO 	da via Chiaviche a fondo cieco verso nord	Villa Chiaviche	4 Cervese Sud	2Q	G 04
5131	GALLERIA	OIR	compresa fra corso Garibaldi Giuseppe, via Tiberti, via Dandini e via Martiri d'Ungheria	Centro	1 Centro Urbano	8L	F 05
5700	PIAZZALE	OLIMPIA 	compreso fra via Maratona, rotonda Dello Stadio, via Del Mare e via Spadolini Giovanni	Stadio	3 Fiorenzuola	7N	F 05
8348	VIA	OLIMPIO FOSCHI 	da via Chiesa di Pievesestina a fondo cieco verso nord-est, sul fiume Savio	Pievesestina	12 Dismano		E 03
6464	VIA	OLINDO GUERRINI 	da via Farini Luigi Carlo a fondo cieco verso sud-ovest	San Rocco	5 Oltre Savio	7G,8G	E 05
5309	VIA	OLIVIERO E GIORGIO BARTOLINI 	da via Ponte Abbadesse a fondo cieco verso ovest	Ponte Abbadesse	2 Cesuola	10I	F 05
8825	PIAZZALE	OLIVIERO RICCI 	da via Corradino Fabbri, a rotonda Edmeo Lugaresi	Sant'Egidio	3 Fiorenzuola	7N	
7620	VIA	OLOF PALME 	da via Allende Salvatore a via Leone Ginzburg	Macerone	9 Al Mare		H 04
8688	VIA	ONDINA VALLA 	da via Dorando Petri a fondo cieco verso ovest	Case Missiroli	8 Rubicone		G 06
6447	VIA	ONEGLIA 	da via Pontescolle a via Coppi Fausto	Ippodromo	5 Oltre Savio	5F,5G	E 04
6694	VIA	ORBETELLO 	da via Tipano a fondo cieco verso sud-est	Tipano	5 Oltre Savio	10C	D 05
8694	PIAZZALE	ORESTE LIZZADRI 	prospiciente via Giacomo Brodolini	San Vittore	6 Valle Savio		D 06
7591	VIA	ORESTE VALDINOCI 	da via Mantova a fondo cieco verso sud	Ponte Pietra	9 Al Mare	7R	G 05
8900	PIAZZALE	ORESTE VANCINI 	prospiciente via Adone Zoli	Vigne	4 Cervese Sud	5L	
8834	VIA	ORINTIA ROMAGNOLI 	da rotonda Medaglie d'Oro della Resistenza alla rotonda Natalia Ginzburg	Case Finali	3 Fiorenzuola	9O	
7301	VIA	ORTE 	da via Cavecchia a via Vetralla	Calisese	8 Rubicone		G 06
















Codice Via	Tipo	Denominazione	Descrizione e punti estremi dell' area	Località	Quartiere	Viabilità scala 1:5000	Viabilità scala 1:25000
5376	VIA	ORTONA 	da via Sorrivoli a via Falconara	Ponte Abbadesse	2 Cesuola	11I,12I	E 06,F 06
6695	VIA	ORVIETO 	da via Todi a via Foligno	San Vittore	6 Valle Savio		D 06
7625	VIA	OSCAR ROMERO 	da via 18 Agosto 1944 alla stessa	Macerone	9 Al Mare		H 04
7302	VIA	OSIMO 	da via Loreto a via Palo di Ferro I	Budrio,Case Missiroli	8 Rubicone		H 06
6028	VIA	OSOPPO 	da via Cervese a via Sant'Aga	Villa Chiaviche	4 Cervese Sud	2P,3P	G 04
5377	VIALE	OSSERVANZA	da via Cavallotti Felice a piazzale Violante di Montefeltro	Centro, Osservanza	2 Cesuola	8I	F 05
5378	VIOTTOLO	OSSERVANZA	da via San Francesco d'Assisi a via Pacchioni Giovanni	Osservanza	2 Cesuola	8I,9I	F 05
8790	VIA	OSTERIACCIA 	da via Cervese a via Calabria	Calabrina, Villa Calabra	10 Cervese Nord		G 03
8487	VIA	OTELLO FUSCONI 	da via Calcinaro a via Don Eugenio Medri, con tratto a fondo cieco verso ovest	Martorano	11 Ravennate	1L	F 03,F 04
8552	PIAZZA	OTELLO MAGNANI 	da via Lama Luciano a fondo cieco verso sud	Martorano	11 Ravennate	3L	F 04
8551	ROTONDA	OTTO MARZO 	all'intersezione fra via Dismano, via Rondani Dino e via 2 giugno	Pievesestina	12 Dismano		E 02
8366	VIA	OVADA 	da via Turati Filippo a fondo cieco verso est	Pievesestina	12 Dismano		E 03
8810	VIA	PACEM IN TERRIS 	da rotonda Pasquale Rosati a piazzale Don Pasquino Borghi	Tipano, San Mauro In Valle, Borgo Paglia	5 Oltre Savio		D 05,E 05
6698	STRADA COMUNALE	PADERNO	da via Settecrociari al confine con il Comune di Bertinoro	San Vittore, Paderno	6 Valle Savio	12A	D 06,C 06
6697	VIA VICINALE	PADERNO	da comunale Paderno a fondo cieco verso nord	Paderno	6 Valle Savio		C 05,C 06
6029	VIA	PADOVA 	da via Arzignano a via Pastrengo	Villa Chiaviche	4 Cervese Sud	2P,3O,3P	F 04
5380	VIA	PADRE CLAUDIO BOSONI 	da via Barbanti Guido a via Baldoni Bruno	Ponte Abbadesse	2 Cesuola	10I	E 05,F 05
8548	VIA	PADRE DAVID MARIA TUROLDO 	da via Fiorenzuola alla stessa	Ospedale	3 Fiorenzuola	8N	F 05
8673	PIAZZA	PADRE ERNESTO BALDUCCI 	compresa fra via Pacchioni Giovanni e rotonda Padre Giovanni Cooke	Osservanza	2 Cesuola	9I	F 05














Codice Via	Tipo	Denominazione	Descrizione e punti estremi dell' area	Località	Quartiere	Viabilità scala 1:5000	Viabilità scala 1:25000
8666	ROTONDA	PADRE GIOVANNI COOKE 	all'intersezione fra via Pacchioni Giovanni, via Ponte Abbadesse, via Bertozzi Giacomo e piazza Balducci Ernesto	<i>Ponte Abbadesse, Osservanza</i>	2 Cesuola	9I	F 05
5381	VIA	PADRE GIOVANNI GENOCCHI 	da via Don Giovanni Minzoni a via Ponte Abbadesse	<i>Ponte Abbadesse, Osservanza</i>	2 Cesuola	10I,10L,9L	F 05
8808	VIA	PADRE GUGLIELMO GATTIANI 	da rotonda Padre Giovanni Cooke a via Del Torrente	<i>Ponte Abbadesse</i>	1 Centro Urbano	9I	
8455	VIA	PADRE MASSIMILIANO KOLBE 	da via D'Acquisto Salvo a fondo cieco verso sud	<i>Pievesestina</i>	12 Dismano		E 02
8893	PIAZZALE	PADRE TARCISIO ROSSI 	prospiciente Via San Mamante e via San Carlo	<i>San Carlo, San Mamante</i>	6 Valle Savio		D 07
5382	VIA	PADRE VICINIO DA SARSINA	da via Cavallotti Felice a suburbio Valzania Eugenio	<i>Centro, Basilica Del Monte, San Pietro, Osservanza</i>	3 Fiorenzuola	8L,8M	F 05
5135	VIA	PAIUNCOLO	da via Braschi a via Verdoni	<i>Centro</i>	1 Centro Urbano	7L,8L	F 05
5702	VICOLO	PALAZZACCIO	da via Plauto Tito Maccio a fondo cieco verso nord-est	<i>Fiorita</i>	3 Fiorenzuola	7M	F 05
6703	VIA	PALAZZINA DI SAN CARLO	da via San Vittore a fondo cieco oltre la E/45, verso sud-est	<i>San Vittore, San Carlo</i>	6 Valle Savio		D 06,D 07
6704	VIA	PALAZZINA DI TESSELLO	da via Tessello a via Monte Saraceno	<i>Tessello</i>	6 Valle Savio		B 06
8829	VIA	PALMA BUCARELLI 	da via Elsa Morante a fondo cieco verso nord	<i>Case Finali</i>	3 Fiorenzuola	9O	
8152	VIA	PALMIERI	da via San Martino a via Ravennate	<i>San Martino In Fiume</i>	11 Ravennate		E 01,E 02,F 01
6091	VIA	PALMIRO TOGLIATTI 	da via Cavalcavia a via Ravennate, oltrepassando la rotonda della Secante	<i>Vigne</i>	4 Cervese Sud	3I,4I,5I	E 04,F 04
6328	VIA	PANARO 	da via Ancona 1a a via Secchia	<i>San Rocco</i>	5 Oltre Savio	9G	E 05
8686	ROTONDA	PANATHLON CESENA 	all'intersezione fra via Cavalcavia, viale Europa, viale Giovanni Bovio e viale Rasi e Spinelli	<i>San Bartolo, Cavalcavia</i>	1 Centro Urbano	6I	F 04
8436	PIAZZALE	PAOLA BRIGHI 	compreso fra via Sorrivoli e via Della Cisterna	<i>Ponte Abbadesse</i>	2 Cesuola	11I	F 05
8572	VIA	PAOLO BAFFI 	da fondo cieco a via Larga di Sant'Andrea	<i>Pievesestina</i>	12 Dismano		E 02
5775	VIA	PAOLO BORSELLINO 	da via Madonnina a via Falcone Giovanni	<i>Case Frini</i>	3 Fiorenzuola	7O,7P	F 05
5432	PIAZZALE	PAOLO GRILLI 	da via Bertozzi Giacomo all'ingresso posteriore del Cimitero Urbano	<i>Osservanza</i>	2 Cesuola	9L	F 05











Codice Via	Tipo	Denominazione		Descrizione e punti estremi dell' area	Località	Quartiere	Viabilità scala 1:5000	Viabilità scala 1:25000
8466	PIAZZALE	PAOLO TORDI		da via Ambrosini Giuseppe a fondo cieco verso nord	<i>Ippodromo</i>	5 Oltre Savio	5G,6G	E 04
5703	VIA	PAOLO VENEZIANO		da via Leonardo da Vinci a viale Dei Pini	<i>Basilica Del Monte, San Pietro</i>	3 Fiorenzuola	8M	F 05
6030	VIA	PAOLO VERONESE		da via Cervese a via Madonna dello Schioppo	<i>Sant'Egidio</i>	4 Cervese Sud	4N,5N	F 04
5705	VIA VICINALE	PAPA		da via Rio Marano a via San Tomaso	<i>Rio Marano, Madonna Del Fuoco</i>	8 Rubicone	11O,11P	F 05,G 05
5706	VIA	PARADISO		da via Fiorenzuola a viale Marconi Guglielmo	<i>Le Terrazze, Seminario, Case Finali</i>	3 Fiorenzuola	8O,9O	F 05
8153	VIA	PARATAGLIO		da via Boscone a via Calabria	<i>Ronta, San Giorgio</i>	10 Cervese Nord, 11 Ravennate		F 02,G 02
8905	SENTIERO	PARCO PER FABIO		da via Giuseppe Belletti a via Savio, all'interno del Parco per Fabio	<i>San Rocco</i>	5 Oltre Savio	8F,9F	
6974	VIA	PARTINICO		da via Borello a via Corleone	<i>Borello</i>	7 Borello		C 08
5136	VIA	PASOLINI		da via Montalti a via Chiaramonti	<i>Centro</i>	1 Centro Urbano	7I	F 05
5352	VIA	PASQUALE GALLUPPI		da via Rosmini Antonio a via Romagnosi Gian Domenico	<i>Osservanza</i>	2 Cesuola	8L	F 05
8730	ROTONDA	PASQUALE ROSATI		all'intersezione fra via Romea, via Savio e via Chianciano	<i>San Mauro In Valle, Borgo Paglia</i>	5 Oltre Savio		E 05
5424	VIA	PASQUALE VILLARI		da via Savonarola Gerolamo a via San Francesco d'Assisi e a fondo cieco verso sud-est, lungo il torrente Cesuola	<i>Osservanza</i>	2 Cesuola	8L,9L	F 05
8938	SOTTOPASSO	PASSI AMICI		Da via del Fiume in Ronta alla medesima, oltrepassando l'autostrada A14	<i>Ronta</i>	11 Ravennate		F 02
8779	ROTONDA	PASSO CORELLI		all'intersezione fra via Dismano, via Passo Corelli e via Fossa	<i>Pievesestina</i>	12 Dismano	1F	E 03
8368	VIA	PASSO CORELLI		da via Pontescolle a rotonda Passo Corelli	<i>Pievesestina, Case Gentili</i>	12 Dismano	1F,2F,2G	E 03,E 04
8735	VIA	PASSO DI VIRIDIA		via S.Mauro a via Rio S.Mauro	<i>San Mauro In Valle</i>	5 Oltre Savio	8E	E 05
6031	VIA	PASTRENGO		da via Cervese a fondo cieco verso ovest	<i>Villa Chiaviche</i>	4 Cervese Sud	2O,2P	F 04,G 04
6975	VIA	PATERNO'		da via Borello a fondo cieco verso nord-ovest	<i>Borello</i>	7 Borello		C 08
8727	ROTONDA	PAUL HARRIS		all'intersezione fra via Emilia Ponente e lo svincolo della E/45	<i>Diegaro, Torre Del Moro</i>	6 Valle Savio	4C	D 04



Codice Via	Tipo	Denominazione	Descrizione e punti estremi dell' area	Località	Quartiere	Viabilità scala 1:5000	Viabilità scala 1:25000
7562	VIA	PAVIRANA	da via Vetreto alla vicinale Sala	Bulgarno, Ruffio	9 Al Mare		H 05, I 05
7563	VICOLO	PAVIRANA	da via Capannaguzzo verso est, fino all'A/14	Bulgarno	9 Al Mare		I 05
6330	VIA	PEGLI 	da via Albenga a via Ventimiglia	Ippodromo	5 Oltre Savio	5F,6F	E 04
8154	VIA	PELLEGRINO	da via Ravennate a via Boscone	San Martino In Fiume	11 Ravennate		F 01
27	PARCO	PER CRISTINA 		null			
13	PARCO	PER FABIO 		null			
6101	VIA	PERTICARA 	da via Montecatini alla stessa	Vigne	4 Cervese Sud	5L	F 04
6705	VIA	PERUGIA 	da via Settecrociari all'intersezione con le vie Deruta e delle Motte	San Vittore	6 Valle Savio		D 06
8682	VIA	PESARO 	da via Luigi Carlo Farini, a fondo cieco verso nord, lungo l'argine sinistro del fiume Savio	Ponte Vecchio, San Rocco	5 Oltre Savio	8H	F 05
6032	VIA	PESCANTINA 	da via Asiago a fondo cieco verso nord e verso ovest	Villa Chiaviche	4 Cervese Sud	2P	G 04
5439	VIA	PESCARA 	da via Ortona a fondo cieco verso nord-est	Ponte Abbadesse	2 Cesuola	11I,12I	F 06
5137	VIA	PESCHERIA 	da piazza Del Popolo a piazza Aguselli	Centro	1 Centro Urbano	8I	F 05
5384	VIA	PESCHIERA 	da via Sorrivoli a fondo cieco verso ovest	Ponte Abbadesse	2 Cesuola	11I	F 05
7307	VIA	PIANA	da via San Tomaso a fondo cieco verso sud-est	San Tommaso	8 Rubicone		F 06
6978	VIA	PIANAZZE	dalla comunale Casalbono alla via Tessello	Lugarara, Tessello, Luzzena	6 Valle Savio		B 07, B 08
7309	VIA	PIANE DI SAIANO	da via San Tomaso a via Saiano	Saiano	8 Rubicone		F 07
7308	VIA	PIANE DI SAN TOMASO	da via San Tomaso alla stessa	San Tommaso	8 Rubicone		F 06, F 07
8369	VIA	PIANEZZA	da rotonda dell'Ortofrutta a fondo cieco verso ovest, fino alla scarpata di via La Malfa Ugo e con piccolo tratto a fondo cieco su via Dismano	Pievesestina	12 Dismano	2E,2F	E 04
6710	VIA	PIANI	da via Tessello a via Formignano	San Mamante, Lugarara, Tessello	6 Valle Savio		B 07, C 07








Codice Via	Tipo	Denominazione	Descrizione e punti estremi dell' area	Località	Quartiere	Viabilità scala 1:5000	Viabilità scala 1:25000
7310	VIA	PIANORO 	da via Emilia Levante a fondo cieco verso nord	Case Missiroli	8 Rubicone		H 06
5139	VIA	PIAVE 	da viale Finali Gaspare a viale Europa	San Bartolo, Centro, Stazione Ffss	1 Centro Urbano	7I,6I,6L	F 04,F 05
5711	VIA	PIEMONTE 	da viale Marconi Guglielmo a via Del Mare	Stadio,Le Terrazze, Seminario	3 Fiorenzuola	7O,8O	F 05
8796	VIA	PIENZA 	da via Romea a fondo cieco verso est	San Mauro In Valle	5 Oltre Savio	9E	
5028	VIA	PIER MARIA CAPORALI 	da piazza Amendola Giovanni a via Cavallotti Felice	Centro, Osservanza	1 Centro Urbano	8I	F 05
6472	PIAZZA	PIER PAOLO PASOLINI 	da via De Sica Vittorio a fondo cieco verso nord	San Mauro	5 Oltre Savio	7F	E 05
6787	VIA	PIERGIORGIO FRASSATI 	da via San Vittore a via Terni	San Carlo	6 Valle Savio		D 07
7518	VIA	PIERO CALAMANDREI 	da via Mantova a fondo cieco verso sud	Ponte Pietra	9 Al Mare	7R	G 05
5199	CORTE	PIERO DELLA FRANCESCA 	compresa fra corso Mazzini Giuseppe, via Masini Nicolo e galleria Almerici	Centro	1 Centro Urbano	7I,7L	F 05
5088	VIA	PIERO GOBETTI 	da viale Europa a viale Rasi e Spinelli	San Bartolo, Cavalcavia	1 Centro Urbano	6I	E 04,F 04
8786	PIAZZALE	PIERO SRAFFA 	da via Vilfredo Pareto a fondo cieco verso nord e ovest	Case Missiroli	8 Rubicone		H 06
5184	VIA	PIERSANTI MATTARELLA 	da viale Angeloni Mario a piazza Moro Aldo	Stazione Ffss	1 Centro Urbano	6L	F 04
8910	PONTE	PIETRA 	da via Rubicone a via Cesenatico	Ponte Pietra	9 Al Mare		H 04
6033	VIA	PIETRAPAZZA	da via Tavollicci a fondo cieco verso ovest	Sant'Egidio	4 Cervese Sud	3N	F 04
8706	VIA	PIETRO CAMPILLI 	da via Vilfredo Pareto a fondo cieco su via Emilia Levante	Case Missiroli	8 Rubicone		H 06
8899	VIA	PIETRO CARLO BORBONI 	da via San Francesco d'Assisi a fondo cieco verso sud est	Osservanza	2 Cesuola	9L	
8944	VIA	PIETRO GERMI 	Da via Giardino di san Mauro a fondo cieco verso sud	San Mauro	5 Oltre Savio	7F,8F	E 05
5360	VIA	PIETRO GIORDANI 	da via Garampa alla stessa	Centro, Osservanza	2 Cesuola	8I	E 05,F 05
8454	VIA	PIETRO GIORGINI 	da via D'Acquisto Salvo a fondo cieco verso nord	Pievesestina	12 Dismano		E 02















Codice Via	Tipo	Denominazione	Descrizione e punti estremi dell' area	Località	Quartiere	Viabilità scala 1:5000	Viabilità scala 1:25000
8444	VIA	PIETRO GORI 	da via Cafiero Carlo a via Salieri Antonio	Vigne	4 Cervese Sud	4M	F 04
50	GIARDINO	PIETRO MAGANZA 		null			
5372	VIA	PIETRO MASCAGNI 	da via Don Giovanni Minzoni a via Scarlatti Domenico	Basilica Del Monte, Osservanza	2 Cesuola	9L	F 05
6014	VIA	PIETRO METASTASIO 	da via Madonna dello Schioppo a fondo cieco verso nord	Vigne	4 Cervese Sud	4M	F 04
7611	VIA	PIETRO NENNI 	da via Cesenatico a via Lazzari Costantino	Ponte Pietra	9 Al Mare	7S	G 05
7888	VIA	PIETRO PIRONI 	da via Medri Renato a via Gattolino	Gattolino	10 Cervese Nord	1S	G 03
8518	PIAZZALE	PIETRO SARTI 	da via Lizzano a fondo cieco verso nord, prospiciente via Settecrociari	Celletta	6 Valle Savio		D 05
34	GIARDINO	PIETRO SPADA ANONIMO ROMAGNOLI 		null			
5173	VIA	PIETRO TURCHI 	da viale Carducci Giosuè a viale Oberdan Guglielmo	Madonna Delle Rose, Centro, Stazione Ffss, Fiorita	1 Centro Urbano	7L,7M	F 05
5192	PIAZZA	PIETRO ZANGHERI 	compresa fra piazzetta Cesenati del 1377, salita Matteo Nuti, Parco della Rimembranza e Torrione di Piazza	Centro	1 Centro Urbano	8I	F 05
7887	VIA	PIEVE DI SAN PIETRO	da via Calabria a via Bigonzano	San Giorgio	10 Cervese Nord		G 02,H 02
8838	ROTONDA	PIEVE DI SAN VITTORE 	all'intersezione fra via S.Vittore, via Settecrociari e via Tessello	San Vittore	6 Valle Savio		D 06
6034	VIA	PINARELLA 	da via Cervese a via Spina	Villa Chiaviche	4 Cervese Sud	3P	F 04
8370	VIA	PINEROLO 	da via Bagnoli Rino a fondo cieco verso nord-est	Pievesestina	12 Dismano		E 03
7502	VIA	PIO AMADUZZI 	da via Mantova a fondo cieco verso nord	Ponte Pietra	9 Al Mare	7R	G 05
5018	VIA	PIO BATTISTINI 	da viale Mazzoni Jacopo a via IX Febbraio	Centro, San Domenico, Ponte Nuovo	1 Centro Urbano	7I	E 05
5928	VIA	PIO CAMPANA 	da via Fratelli Sintoni a via Zoli Adone	Vigne	4 Cervese Sud	5L	F 04
7014	VIA	PIO LA TORRE 	da via Calatafimi a via Mulino di Borello	Borello	7 Borello		C 09
8934	LARGO	PIO SESTO	Compresa tra via Zeffirino Re, via Carbonari, piazza Edoardo Fabbri e corso Giuseppe Mazzini	Centro	1 Centro Urbano	7I	F 05

















Codice Via	Tipo	Denominazione	Descrizione e punti estremi dell' area	Località	Quartiere	Viabilità scala 1:5000	Viabilità scala 1:25000
5764	PIAZZALE	PIO SETTIMO 	da via Del Monte alla stessa, prospiciente la Basilica del Monte	<i>Basilica Del Monte</i>	2 Cesuola,3 Fiorenzuola	9M	F 05
8406	VIA	PIO TURRONI 	da via Larga di Sant'Andrea a fondo cieco verso nord	<i>Pievesestina</i>	12 Dismano		E 02
6331	VIA	PIOMBINO 	da via San Mauro a via Fiesole	<i>San Mauro</i>	5 Oltre Savio	8F	E 05
8609	ROTONDA	PIOPPA	da via Cervese, all'intersezione con via Del Sale e via Melona, a sud della località Pioppa	<i>Pioppa</i>	10 Cervese Nord		H 02
6036	VIA	PISA 	da via Cavalcavia a via Amalfi	<i>Vigne</i>	4 Cervese Sud	4I,5I	E 04
7564	VIA	PISCIATELLO	da fondo cieco a via Bulgarno, lungo l'argine destro del Pisciatello	<i>Ponte Pietra</i>	9 Al Mare	7S,8S,8T,9S,9T	G 05
6037	VIA	PISIGNANO 	da via Pastrengo al confine con il Comune di Cervia	<i>Bagnile, Martorano, San Giorgio, Villa Chiaviche, Villa Calabria</i>	4 Cervese Sud,10 Cervese Nord	1P,2P	F 01,F 02,F 03,G 03,G 04
6332	VIA	PISTOIA 	da rotonda San Paolo Apostolo a fondo cieco verso sud-est	<i>San Mauro</i>	5 Oltre Savio	8F,9F	E 05
7312	VIA	PITAGORA 	da via Montiano a fondo cieco verso sud-est	<i>Case Castagnoli</i>	8 Rubicone	12S,12T	G 06
6333	VIA	PO 	da via Savio a via Savio in San Michele	<i>San Rocco</i>	5 Oltre Savio	9G	E 05
5713	VIA	PODGORA	da via Angeli Vincenzo a via Vittorio Veneto	<i>Madonna Delle Rose,San Pietro</i>	3 Fiorenzuola	7M	F 05
5714	VIA	POLA	da rotonda Trieste a viale Oberdan Guglielmo	<i>Madonna Delle Rose,Fiorita</i>	1 Centro Urbano	7L,7M	F 05
8789	VIA	POLENTA 	da via Adone Zoli a via Cervia	<i>Vigne</i>	4 Cervese Sud	4L	
6039	VIA	POLESINE 	da via Romagna a via Cerchia di Sant'Egidio	<i>Vigne</i>	4 Cervese Sud	4L	F 04
6804	VIA	POMPEI 	da via Pozzuoli a via Scafati	<i>San Carlo</i>	6 Valle Savio		D 07
6334	VIA	PONTASSIEVE 	da via San Mauro a via Cecina	<i>San Mauro</i>	5 Oltre Savio	8F,9F	E 05
5390	VIA	PONTE ABBADESSE	da rotonda Padre Giovanni Cooke a via Sorrivoli	<i>Ponte Abbadesse</i>	2 Cesuola	10I,9I	F 05
8814	ROTONDA	PONTE DI FERRO 	all'intersezione fra via S.Vittore e via Dante Pollarini	<i>San Vittore</i>	6 Valle Savio		D 06
5141	VICOLO	PONTE SAN MARTINO	da via Canonico Lugaesi a via Saffi Aurelio e via Garibaldi Anita	<i>San Domenico</i>	1 Centro Urbano	8H	E 05


Codice Via	Tipo	Denominazione	Descrizione e punti estremi dell' area	Località	Quartiere	Viabilità scala 1:5000	Viabilità scala 1:25000
8492	ROTONDA	PONTE VECCHIO	compresa fra Ponte Vecchio, via Magnani E., via Roversano, via Fornace Malta, via C. Lugaresi, via Saffi A., viale IV Novembre, giardino S.Rocco	Ponte Vecchio	1 Centro Urbano	8H	E 05
8802	ROTONDA	PONTECUCCO 	all'intersezione fra via Montaletto e pro Cervese	San Giorgio	10 Cervese Nord		G 02
7897	VIA	PONTECUCCO	dalla Provinciale Cervese alla via Bigonzano	Pontecucco	10 Cervese Nord		G 02,H 02
6335	VIA	PONTERA 	da via San Mauro a via Fiesole	San Mauro	5 Oltre Savio	8F	E 05
6336	VIA	PONTESCOLLE	da viale Cattaneo Carlo a via Larga di Pievesestina	Ippodromo, Case Gentili	5 Oltre Savio, 12 Dismano	2G,3G,4F,4G,5F,6F	E 04
6454	VIADOTTO	PONTESCOLLE	da via Pontescolle alla stessa	Ippodromo, Case Gentili	5 Oltre Savio, 12 Dismano	3G,4G	E 04
7565	VIA	PONTIDA 	dalla Provinciale Sala a via Tradate	Ponte Pietra	9 Al Mare	7T	G 05
6094	VIA	PORDOI 	da via Lavaredo a fondo cieco verso sud-est	Villa Chiaviche	4 Cervese Sud	3O,3P	F 04
8429	PIAZZETTA	PORTA CERVESE	compresa fra viale Finali Gaspare, via Mura Barriera di Ponente e la Barriera Cavour, prospiciente corso Sozzi Gastone	San Bartolo, Centro	1 Centro Urbano	7L	F 05
5193	PIAZZETTA	PORTA TROVA 	da via Mulini a via Mura Comandini Federico	San Bartolo, Centro	1 Centro Urbano	7I	F 05
6716	VIA	PORTICI 	da via San Carlo a v/o Mons. Juan Gerardi Conedera oltrepassando via Pozzuoli	San Carlo	6 Valle Savio		D 07
6338	VIA	PORTOFINO 	da via Dismano a fondo cieco verso sud-est	Torre Del Moro	5 Oltre Savio	3E,3F,4F	E 04
8667	PIAZZALE	PORTOVENERE 	compreso fra via Emilia Ponente e via Ceriana	Torre Del Moro	5 Oltre Savio	5D	D 04
6792	VIOTTOLO	POSITANO 	da via Castellucci Edmondo alla vicinale Castiglione	San Carlo	6 Valle Savio		D 07
7899	VIA	POZZETTO	da via Boscone al confine con il Comune di Cervia, verso ovest	San Martino In Fiume	10 Cervese Nord, 11 Ravennate		F 01
6717	VIA	POZZI	da via Tessello a fondo cieco in direzione sud-ovest, per circa 250 ml.	Tessello	6 Valle Savio		B 06
8155	VIA	POZZO	da via Ravennate a via Rovescio	San Martino In Fiume, Bagnile	10 Cervese Nord, 11 Ravennate		F 01,G 01
7313	VIA	POZZOLUNGO	da via Castello di Carpineta a via Casale	Carpineta	8 Rubicone		G 07
6718	VIA	POZZUOLI 	da via Castiglione a via Vigne di Sopra	San Carlo	6 Valle Savio		D 07















Codice Via	Tipo	Denominazione	Descrizione e punti estremi dell' area	Località	Quartiere	Viabilità scala 1:5000	Viabilità scala 1:25000
7902	VIA	PRADAZZI	da via Confine di San Giorgio a via Melona	Capannaguzzo, Calabrina	9 Al Mare,10 Cervese Nord		H 03
6340	VIA	PRATO DEI GRILLI	da via Canapino a fondo cieco verso nord-est	Diegaro	5 Oltre Savio	1B,2B	D 04
6981	VIA	PREDI	da fondo cieco verso sud-est alla comunale Casalbono	Casalbono	7 Borello		B 09
6040	VIA	PREMILCUORE 	da via Morciano a via Cerchia di Sant'Egidio	Sant'Egidio	4 Cervese Sud	4N	F 04
6041	VIA	PREMUDA	da via Lepanto a fondo cieco verso est	Vigne	4 Cervese Sud	4I,4L	F 04
6207	VIA	PRIMA ANCONA 	da rotonda Ancona a fondo cieco verso sud-ovest	San Rocco	5 Oltre Savio	10F,11F,9F,9G	E 05
6610	VIA	PRIMA BACCARETO	da via Montereale alla comunale Santa Lucia	Roversano	6 Valle Savio		D 07,E 07
6613	VIA	PRIMA BANDIERA	da via Tessello a via Tomba di Tessello	Tessello	6 Valle Savio		B 06
7227	VIA	PRIMA CERISOLA	da via Borghetto a via Capannaguzzo	Bulgaria,Bulgarno	8 Rubicone		H 05
7847	VIA	PRIMA CORTINA	da via Melona a via Mariana	Martorano,San Giorgio	10 Cervese Nord, 11 Ravennate		F 03
7855	VIA	PRIMA DEL CANE	dalla Provinciale Cervese alla stessa	Bagnile,San Giorgio	10 Cervese Nord		G 01,G 02,H 01
6948	VIA	PRIMA GATTI	da via Borello a fondo cieco verso sud-est	Borello	7 Borello		C 08,C 09
7547	VIA	PRIMA MALVASIA	da via Capannaguzzo a via Branchise	Bulgarno	9 Al Mare		I 05
5683	VIA	PRIMA MARZOLINO	da viale Marconi Guglielmo e da via Piemonte a fondo cieco sulla linea ferroviaria Bologna-Ancona, oltrepassando la rotonda Marzolino e, in tratto separato, da via Leo Valiani e da fondo cieco a via Cesenatico	Ponte Pietra,Le Terrazze, Seminario,Case Finali	3 Fiorenzuola,9 Al Mare	7R,7S,8O,8P,8R	F 05,G 05
6007	VIA	PRIMA MASIERA	da via Cerchia di Sant'Egidio al confine con il Comune di Cervia	San Martino In Fiume,Bagnile, Ronta,Martorano, San Giorgio, Sant'Egidio, Villa Chiaviche	4 Cervese Sud,10 Cervese Nord,11 Ravennate	10,20,30,40	F 01,F 02,F 03,F 04
6971	VIA	PRIMA MOTTE-MATASSONI	dalla comunale Casalbono a fondo cieco verso nord-est oltrepassando la via Rozzi di Sopra	Casalbono	7 Borello		B 09
6327	VIA	PRIMA PAGANELLA	da via Lizzano a via Casalecchio di Lizzano	Lizzano	5 Oltre Savio		C 05
7303	VIA	PRIMA PALO DI FERRO	da via Emilia Levante a fondo cieco verso nord	Bulgaria,Budrio, Case Missiroli	8 Rubicone		H 06














Codice Via	Tipo	Denominazione	Descrizione e punti estremi dell' area	Località	Quartiere	Viabilità scala 1:5000	Viabilità scala 1:25000
6976	VIA	PRIMA PEDRIZZO	da via Formignano a fondo cieco, verso l'ex-miniera Montecatini	Formignano	7 Borello		C 08
7311	VIA VICINALE	PRIMA PISCIATELLO	da via Emilia Levante a fondo cieco verso nord e la ferrovia	Madonna Del Fuoco, Case Castagnoli	8 Rubicone	10R,11R,9R,9S	G 05
5386	VIA VICINALE	PRIMA POLIGNANA	da via Garampa a via Cesuola	Saiano, Montereale	2 Cesuola		E 07
8372	VIA	PRIMAVERA	da via Andicino a via Maccanone	Diegaro	12 Dismano		D 03
6230	VIA	PRIMO BRIGHI 	da via Emilia Ponente a fondo cieco verso sud	Diegaro	5 Oltre Savio	3B	D 04
6255	VIA	PRIMO D'ALTRI 	da via Brighi Primo a fondo cieco verso ovest e sud	Diegaro	5 Oltre Savio	3A,3B	D 04
8506	PIAZZALE	PRIMO LEVI 	compreso fra via Jemolo Arturo Carlo, via Quasimodo Salvatore e viale Europa	Ex Zuccherificio	1 Centro Urbano	6I	E 04
8629	VIALE	PRIMO MAGGIO 	dalla rotonda Del Mutuo Soccorso, all'intersezione con viale Della Costituzione e viale Lucchi Maria	Pievesestina	12 Dismano		E 02
5435	VIA	PRIMO RIDOLFI 	da via Celincordia a via Rio Marano	Ponte Abbadesse, Rio Marano	2 Cesuola,3 Fiorenzuola		F 06
7359	VIA	PRIMO SUZZI 	da via Malanotte a via Cavecchia	Calisese	8 Rubicone		G 06
8766	ROTONDA	PRIMO TARGHINI	all'intersezione fra via Primo Targhini e via Violone di Gattolino	Gattolino, Calabria	10 Cervese Nord		G 03
7588	VIA	PRIMO TARGHINI 	da rotonda Martiri Ponte di Ruffio, a via Cervese, oltrepassando le rotonde Gattolino e Primo Targhini	Ponte Pietra, Gattolino, Calabria, Villa Casone	9 Al Mare,10 Cervese Nord	1T,2T,3T	H 04,G 03,G 04
8373	VIA	PROVEZZA	da via Chiesa di Provezza a via San Cristoforo	Provezza	12 Dismano		D 02,D 03
43	GIARDINO	PUBBLICO 		null			
5715	VIA	PUGLIE 	da viale Marconi Guglielmo alla rotonda Azeglio Vicini	Stadio,San Pietro	3 Fiorenzuola	7N	F 05
6341	VIA	PURGATORIO	da via Settecrociari al confine con il Comune di Bertinoro e con tratto intermedio di ml.170 a fondo cieco verso sud-est	Massa, Monticino, San Mauro In Valle	5 Oltre Savio		D 04,C 04
6343	VIA	QUARTO DEI MILLE 	da via Farini Luigi Carlo a via Tommaseo Nicolò, oltrepassando la rotonda Mariani Sergio	San Rocco	5 Oltre Savio	7G	E 05
5143	VIA	QUATTORDICI	da via Pescheria a via Cavallotti Felice	Centro, Osservanza	1 Centro Urbano	8I	F 05
5094	VIALE	QUATTRO NOVEMBRE 	dal piazzale Del Risorgimento a rotonda Ponte Vecchio	San Domenico, Ponte Nuovo, Ponte Vecchio	1 Centro Urbano	7H,8H	E 05















Codice Via	Tipo	Denominazione	Descrizione e punti estremi dell' area	Località	Quartiere	Viabilità scala 1:5000	Viabilità scala 1:25000
8819	VIA	QUINTO AGOSTINI 	da via Vigo Ruffio a fondo cieco verso ovest	Madonna Del Fuoco	8 Rubicone		G 05
5313	VIA	QUINTO BOCCHINI 	da via Ponte Abbadesse a via del Torrente	Ponte Abbadesse	2 Cesuola	10I	F 05
8181	VIA	QUINTO BUCCI 	da rotonda Sant'Anna a fondo cieco verso est e sud	Vigne	11 Ravennate	3I,3L	F 04
6424	VIA	RAFFAELE CADORNA 	da via Pastore Giulio a via Rossa Guido	Torre Del Moro	5 Oltre Savio	3E	E 04
5658	VIA	RAFFAELE GUIDI 	da viale Marconi Guglielmo a fondo cieco verso sud	San Pietro	3 Fiorenzuola	7N	F 05
8579	VIA	RAFFAELE MATTIOLI 	da via Baffi Paolo a via Larga di Sant'Andrea	Pievesestina	12 Dismano		E 02
5704	VIA	RAFFAELE PAOLUCCI 	da via Negri Ada a piazzale Marco Polo	Seminario, Ospedale	3 Fiorenzuola	8N	F 05
5663	VIA	RAFFAELLO LAMBRUSCHINI 	da viale Marconi Guglielmo a fondo cieco verso est	Seminario, Case Finali	3 Fiorenzuola	8P,8Q,9O,9P,9Q	F 05,G 05
6982	VIA	RAGGIO DELLA TORRE	dalla via Budre di Sotto a via Linaro	Casalbono, Osteria Di Piavola, Case Venzi	7 Borello		B 09
7314	VIA	RAGNA	da via Sorrivoli a fondo cieco verso sud-ovest, al confine con il Comune di Roncofreddo	Carpineta	8 Rubicone		F 07,F 08
6419	VIA	RAIMONDO ZAZZERI 	da via Belletti Giuseppe a fondo cieco verso sud	San Rocco	5 Oltre Savio	8G,9G	E 05
6344	VIA	RAPALLO 	da via Pegli a via San Remo	Torre Del Moro, Ippodromo	5 Oltre Savio	5F	E 04
5144	VIALE	RASI E SPINELLI 	da via Mulini a rotonda Panathlon Cesena	San Bartolo, Ponte Nuovo	1 Centro Urbano	6I	E 05,F 04,F 05
6793	VIOTTOLO	RAVELLO 	da via Castiglione a via Sarno	San Carlo	6 Valle Savio		D 07
6042	VIA	RAVENNA 	da via Barducci Colombo a fondo cieco verso ovest	Vigne	4 Cervese Sud	5L	F 04
8588	SOTTOPASSO	RAVENNATE	da subborgo Comandini Federico a via Ravennate	Vigne, Cavalcavia	1 Centro Urbano	5I	F 04
6043	VIA	RAVENNATE	dal sottopasso Ravennate a via Pozzo, oltrepassando le rotonde Sant'Anna e Martorano e con diramazione alla rotonda Torino	San Martino In Fiume, Ronta, Martorano, Vigne	4 Cervese Sud, 11 Ravennate	11,1L,2I,3I,4I,5I	F 01,F 02,F 03,F 04
6719	VIA	RAZZOLO	da via Pianazze a via Tessello	Lugarara	6 Valle Savio		B 07
7315	VIA	RECANATI 	da via Chiaravalle a via Osimo	Budrio	8 Rubicone		H 06







Codice Via	Tipo	Denominazione	Descrizione e punti estremi dell' area	Località	Quartiere	Viabilità scala 1:5000	Viabilità scala 1:25000
6345	VIA	RECCO 	da via Ceriana a via Alassio	Torre Del Moro	5 Oltre Savio	5C,5D	D 04
6089	VIA	RECOARO 	da via Pastrengo a via Pisignano	Villa Chiaviche	4 Cervese Sud	2P	F 04,G 04
6044	VIA	REDICHIARO	da via Montefiore a via Targhini Primo, oltrepassando rotonda Salvatore Luria	Ponte Pietra, Gattolino, Sant'Egidio	4 Cervese Sud,9 Al Mare	3T,4Q,4R,4S,4T,5 N,5O,5P,5Q	F 04,G 04
8879	ROTONDA	RENATO DULBECCO 	all'intersezione fra via Cerchia di s.Egidio e via Ernesto Teodoro Moneta	Sant'Egidio	4 Cervese Sud	3R	
6281	VIA	RENATO FUCINI 	da via Fogazzaro Antonio a fondo cieco verso nord-ovest	San Rocco	5 Oltre Savio	7G	E 05
7873	VIA	RENATO MEDRI 	da via Cervese a via Capannaguzzo, oltrepassando la rotonda Gattolino	Gattolino, Capannaguzzo, Villa Calabria	9 Al Mare	1R,1S,1T	H 03,I 03,G 03
8755	VIA	RENATO MORDENTI 	da via Vincenzo Bellini a via Delle Scalette	Basilica Del Monte	1 Centro Urbano	8L,8M	
5163	VIA	RENATO SERRA 	da corso Cavour Camillo Benso a via Dell'Amore Natale	San Bartolo, Madonna Delle Rose	1 Centro Urbano	7L,6L	F 05
8744	PIAZZALE	RENATO TURCI 	da via Assano a fondo cieco verso est, adiacente la rotonda Domeniconi Antonio	Sant'Egidio	4 Cervese Sud	6N	
6346	VIA	RENO 	da subborgo Brenzaglia a via Bonci Alessandro	Ponte Vecchio, San Rocco	5 Oltre Savio	8G	E 05
5306	VIA	RENZO BALESTRA 	da via Solfrini Giovanni a via Del Torrente	Ponte Abbadesse	2 Cesuola	10I	F 05
8499	VIA	RICCARDO BACCHELLI 	da via Umberto Saba a piazzale Dino Campana	Ex Zuccherificio	1 Centro Urbano	5H	E 04
8521	VIA	RICCARDO BRUSI 	da via Cavalcavia alla stessa	Cavalcavia	1 Centro Urbano	5I	E 04,F 04
5426	VIA	RICCARDO ZANDONAI 	da via Catalani Alfredo a via Mascagni Pietro	Basilica Del Monte, Osservanza	2 Cesuola	9L	F 05
6347	VIA	RICCIONE 	da viale Matteotti Giacomo, lungo l'argine sinistro del fiume Savio, a fondo cieco verso nord	Ippodromo, San Rocco	5 Oltre Savio	5H,7H,6H	E 04,E 05
8723	PIAZZALE	RIDRACOLI 	da via Galeata a via Santa Sofia	Sant'Egidio	4 Cervese Sud	5O	F 04
5147	VIA	RIGHI 	da piazza Albizzi a via Strinati	Centro	1 Centro Urbano	8I	F 05
8374	VIA	RIGHI DI PROVEZZA	da via Provezza al confine con il Comune di Bertinoro	Provezza	12 Dismano		D 03
8160	VIA	RINALDELLO	da via Ravennate a via San Martino in Fiume	San Martino In Fiume	11 Ravennate		F 01,F 02






Codice Via	Tipo	Denominazione	Descrizione e punti estremi dell' area	Località	Quartiere	Viabilità scala 1:5000	Viabilità scala 1:25000
8516	VIA	RINO ALBERTARELLI 	da via Targhini Primo a fondo cieco verso sud	Calabrina	10 Cervese Nord		G 03
8304	VIA	RINO BAGNOLI 	da via Dismano a via Fiume di Sant'Andrea	Pievesestina	12 Dismano		E 03
6015	VIA	RINO MINGHELLI 	da via Casali Nello a via Barducci Colombo	Vigne	4 Cervese Sud	5L	F 04
8456	VIA	RINO MOLARI 	da via D'Acquisto Salvo a fondo cieco verso sud	Pievesestina	12 Dismano		E 02
6720	VIA	RIO ACQUA DI SAN VITTORE	dalla comunale Paderno a fondo cieco verso sud-ovest	San Vittore	6 Valle Savio		D 06
6724	VIA	RIO ACQUA DI TIPANO	da via Tipano a via Del Laghetto, con una diramazione a fondo cieco verso sud-est	Tipano,Le Aie	5 Oltre Savio	11A,11B,12B	D 06
8474	VIA	RIO CAPAZZA 	da via Roversano a fondo cieco sul Rio Capazza (ex tratto di via Taibo)	Il Trebbo	6 Valle Savio		E 07
8489	VIA	RIO DELLA BUSCA 	da via San Mamante a fondo cieco verso ovest	San Mamante, Formignano	6 Valle Savio		C 07
6721	VIA	RIO DELLE CALANCHE	da via Ambugi a via Montegranello	San Carlo,San Mamante	6 Valle Savio		D 07,C 07
7319	VIA	RIO DONEGALLIA	da via Madonna dell'Olivo a fondo cieco verso sud, all'altezza del civico 2165 c.a.	Carpineta,San Tommaso, Madonna Dell'Olivo	8 Rubicone		F 06,F 07,G 06
8770	VIA	RIO GRANAROLO 	da via Del Confine a fondo cieco verso sud, sul rio Granarolo	Pioppa	10 Cervese Nord		H 02
6348	VIA	RIO MAGGIORE	da via Pontescolle a via Coppi Fausto	Ippodromo	5 Oltre Savio	5F,5G	E 04
5717	VIA	RIO MARANO	da via Emilia Levante a fondo cieco verso sud-ovest, lungo il Rio Marano	Rio Marano,Case Finali	3 Fiorenzuola	10O,10P,11O,12O,9P	F 05,F 06
6725	VIA	RIO MOLINELLO	da via Tessello a via Delle Motte	San Vittore	6 Valle Savio		D 06
8437	VIA	RIO OLCA 	da via Capannaguzzo a fondo cieco verso est	Bulgarno	9 Al Mare		H 05,I 05
6350	VIA	RIO SAN MAURO	da via Nuova a via Romea	San Mauro In Valle,Torre Del Moro	5 Oltre Savio	7D,7E,8E,6E	E 04,E 05
7903	VIA	RIO VALLE	da via Cervese a via Pradazzi	Calabrina	10 Cervese Nord		H 03
6047	VIA	RIOLO 	da via Alfonsine a via Madonna dello Schioppo	Vigne	4 Cervese Sud	4I,5I	F 04
6983	VIA	RIPE	da via Rovereto alla comunale San Matteo	Valdinoce,Pieve Di Rivoschio, Osteria Di Piavola	7 Borello		A 09,B 09








Codice Via	Tipo	Denominazione	Descrizione e punti estremi dell' area	Località	Quartiere	Viabilità scala 1:5000	Viabilità scala 1:25000
8807	ROTONDA	RITA ATRIA 	all'intersezione fra via Giuseppe Impastato e via Dolo	<i>Sant'Egidio, Villa Chiaviche</i>	4 Cervese Sud	3P	
8876	ROTONDA	RITA LEVI MONTALCINI 	all'intersezione fra via Ernesto Teodoro Moneta e via S.Orsola	<i>Villa Chiaviche</i>	4 Cervese Sud	1R	
6351	VIA	RIVAROLO	da via Pontescolle a via San Colombano	<i>Ippodromo</i>	5 Oltre Savio	6F	E 04
6471	PIAZZA	ROBERTO ROSSELLINI 	da via De Sica Vittorio a fondo cieco verso ovest	<i>San Mauro</i>	5 Oltre Savio	8F	E 05
8424	VIA	ROBERTO RUFFILLI 	da via Caduti di Via Fani alla stessa	<i>Pievesestina</i>	12 Dismano		E 02
8519	PIAZZALE	ROBUSTO MORI 	da via Angeli Vincenzo a fondo cieco verso est	<i>San Pietro</i>	3 Fiorenzuola	7M	F 05
6726	VIA	ROCCA DI TESSELLO	da via Tessello a fondo cieco verso sud	<i>San Mamante</i>	6 Valle Savio		C 06,C 07
5393	VIA	ROCCARASO 	da via Lanciano a fondo cieco verso ovest	<i>Ponte Abbadesse</i>	2 Cesuola	11I	F 05
8536	VIA	ROCCO CHINNICI 	da via Ambrosoli Giorgio a fondo cieco verso est	<i>Case Frini</i>	3 Fiorenzuola	7P	F 05
7561	VIA	RODOLFO MORANDI 	da via Mantova a fondo cieco verso sud	<i>Ponte Pietra</i>	9 Al Mare	7R	G 05
5149	CORSO	ROMA 	dalla rotonda Delle Sbarre a piazza Sanguinetti Giorgio	<i>Stazione Fiss</i>	1 Centro Urbano	6M	F 04
6048	VIA	ROMAGNA 	da via Madonna dello Schioppo a via Cerchia di Sant'Egidio	<i>Vigne</i>	4 Cervese Sud	4L	F 04
7614	VIA	ROMANO DE CESARI 	da via Capannaguzzo a fondo cieco verso est	<i>Bulgarno</i>	9 Al Mare		I 05
8898	ROTONDA	ROMEA 	all'intersezione fra via Romea e via san Mauro	<i>San Mauro In Valle</i>	5 Oltre Savio	8E	
6352	VIA	ROMEA	dalla rotonda Torre del Moro, all'intersezione con via Del Laghetto, oltrepassando le rotonde Romea, Pasquale Rosati e Marie Curie	<i>San Vittore, Tipano, San Mauro In Valle, Torre Del Moro, Ippodromo, Borgo Paglia, San Mauro</i>	5 Oltre Savio	10D,11C,11D,12C,7E,8E,9D,9E,	D 05,D 06,E 04,E 05
8700	VIA	ROMEO ZOPPI 	da via Guelfo Zamboni a via Todì	<i>San Vittore</i>	6 Valle Savio		D 06
5652	VIA	ROMOLO GESSI 	da via Paolucci Raffaele a via Vespucci Amerigo	<i>Seminario</i>	3 Fiorenzuola	8N,8O	F 05
6691	VIA	ROMOLO MURRI 	dalla vicinale Castiglione a via Castiglione	<i>San Carlo</i>	6 Valle Savio		D 07













Codice Via	Tipo	Denominazione	Descrizione e punti estremi dell' area	Località	Quartiere	Viabilità scala 1:5000	Viabilità scala 1:25000
6357	VIA	RONCO 	da via Manaresi Euclide a fondo cieco verso ovest	San Rocco	5 Oltre Savio	8G	E 05
5724	VIA	RONCOFREDDO 	da viale Oberdan Guglielmo a via Plauto Tito Maccio	Fiorita, San Pietro	3 Fiorenzuola	7N	F 05
8162	VIA	RONTA 	da via Del Fiume in Ronta a via Ravennate	Ronta	11 Ravennate		E 02, F 02
8452	PIAZZALE	ROSA LUXEMBURG 	da via Kuliscioff Anna a fondo cieco verso est	Pievesestina	12 Dismano		E 02
44	GIARDINO	ROSANNA BENZI 		null			
8535	VIA	ROSARIO LIVATINO 	da via Ambrosoli Giorgio a fondo cieco verso est	Case Frini	3 Fiorenzuola	7P	F 05
6437	VIA	ROSOLETO	da via Savio, a fondo cieco verso sud-ovest, attraversando via Romea	San Mauro In Valle, San Mauro	5 Oltre Savio	8D, 8E, 9E	E 05
5150	VIA	ROVERELLA 	da corso Sozzi Gastone a via Braschi	Centro	1 Centro Urbano	7L	F 05
6984	VIA	ROVERETO 	da via Ripe a via Raggio della Torre a fondo cieco verso nord	Casalbono, Valdinoce, Osteria Di Piavola	7 Borello		B 09
5151	VIA	ROVERSANO 	da rotonda Ponte Vecchio alla comunale Santa Lucia	Roversano, San Demetrio, Maceri, Ponte Vecchio, Il Trebbo	1 Centro Urbano, 6 Valle Savio	10G, 11G, 12F, 12G, 8H, 9G, 9H	D 07, E 05, E 06, E 07
6729	VIA	ROVERSANO SAN CARLO	da via Roversano al ponte sul fiume Savio	Roversano, San Carlo, Il Trebbo	6 Valle Savio		D 07
8163	VIA	ROVESCOIO	da via Ravennate a via Del Confine	San Martino In Fiume, Bagnile	10 Cervese Nord, 11 Ravennate		F 01, G 01
8657	PIAZZALE	ROVIGO 	Compreso fra via Sant'Agà e via Chioggia	Villa Chiaviche	4 Cervese Sud	3P	F 04, G 04
6985	VIA	ROZZI DI SOPRA	dalla comunale Casalbono alla via Motte-Matassoni 1°	Casalbono, Case Venzi	7 Borello		B 09
8726	ROTONDA	RUBICONE 	all'intersezione fra via Emilia Levante, via Vilfredo Pareto e via Dorando Petri	Case Missiroli	8 Rubicone		H 06
7568	VIA	RUBICONE 	da via Cantimori Delio, a fondo cieco verso est, a margine dell'argine destro del torrente Pisciatello, oltrepassando via Capannaguzzo	Ponte Pietra, Macerone, Villa Casone	9 Al Mare	6T, 7S, 7T	H 04, I 04, G 04, G 05
7321	VIA	RUBICONE DI CASALE	da via Casale a fondo cieco verso sud-est, al confine con il Comune di Montiano	Casale	8 Rubicone		G 08
7570	VIA	RUBICONE DI SAN PIETRO	da via Cesenatico a via Calabria	Ponte Pietra	9 Al Mare	6S, 6T	G 04
8703	PIAZZALE	RUFFIO 	da via Ruffio alla stessa	Ruffio	9 Al Mare		H 04










Codice Via	Tipo	Denominazione	Descrizione e punti estremi dell' area	Località	Quartiere	Viabilità scala 1:5000	Viabilità scala 1:25000
7322	VIA	RUFFIO 	da via Emilia Levante a via Cesenatico oltrepassando la rotonda Massa Ruffiense	Bulgaria, Bulgarno, Ruffio, Ponte Pietra, Villa Casone, Case Missiroli	8 Rubicone, 9 Al Mare		H 04, H 05, H 06
5365	VIA	RUGGERO LEONCAVALLO 	da via Mascagni Pietro a via Don Giovanni Minzoni	Basilica Del Monte, Osservanza	2 Cesuola	9L	F 05
6049	VIA	RUSSI 	da via Madonna dello Schioppo a fondo cieco verso sud	Vigne	4 Cervese Sud	4L, 5L	F 04
5159	VIA	SACCHI 	da via Pasolini a via Uberti	Centro	1 Centro Urbano	7I	F 05
6055	VIA	SACCO E VANZETTI 	da via XXV Aprile a via Pirandello Luigi	Vigne	4 Cervese Sud	5L	F 04
7328	VIA	SAIANO	da via Sorrivoli a via Piane di Saiano	Saiano	8 Rubicone		F 07
8803	ROTONDA	SALA 	all'intersezione fra via Capannaguzzo, e pro Sala	Macerone	9 Al Mare		I 04
7578	VIA VICINALE	SALA	da via Vetreto a via Branchise	Bulgarno	9 Al Mare		I 04, I 05
7583	VIOTTOLO	SALA	dalla Provinciale Sala a fondo cieco verso nord	Ruffio	9 Al Mare		H 04, H 05
5187	PIAZZETTA	SALADINI 	prospiciente via Giovanni XXIII con accesso da via Verdoni	Centro	1 Centro Urbano	7L	F 05
6056	VIA	SALUDECIO 	da via Dei Fiori a fondo cieco verso est	Sant'Egidio	4 Cervese Sud	4N	F 04
7501	VIA	SALVATORE ALLENDE 	da via Cesenatico a via Tina Modotti	Macerone	9 Al Mare		H 04
5638	VIA	SALVATORE DI GIACOMO 	da via Deledda Grazia a via Giovanni da Verazzano	Seminario, Ospedale, San Pietro	3 Fiorenzuola	8N	F 05
8882	ROTONDA	SALVATORE LURIA 	all'intersezione fra via Camillo Golgi e via Redichiaro	Sant'Egidio	4 Cervese Sud	5P	
8507	VIA	SALVATORE QUASIMODO 	da viale Europa a rotonda Ignazio Silone	Ex Zuccherificio	1 Centro Urbano	5H, 6H, 6I	E 04
8328	VIA	SALVO D'ACQUISTO 	da via Dismano a fondo cieco verso est	Pievesestina	12 Dismano		E 02
8639	VIA	SAMUELE ANDREUCCI 	da rotonda Campana Augusto, a rotonda Sozzi Sigfrido	Sant'Egidio	3 Fiorenzuola	6N	F 04
5154	VICOLO	SAN BARTOLOMEO	da subborgo Comandini Federico a via Mulini	San Bartolo, Centro	1 Centro Urbano	7I, 6I	F 05

Codice Via	Tipo	Denominazione	Descrizione e punti estremi dell' area	Località	Quartiere	Viabilità scala 1:5000	Viabilità scala 1:25000
5397	VIA	SAN BENEDETTO	da via Pascoli Giovanni a via D'Agosto	Basilica Del Monte, Osservanza	2 Cesuola	8L	F 05
6054	VIA VICINALE	SAN BIAGIO 	da via Calcinaro a piazzale Manzano	Villa Chiaviche	4 Cervese Sud	1Q	G 03
8785	VIA	SAN CANDIDO 	a nord di Calabrina, da via Cervese a fondo cieco verso ovest	Calabrina	10 Cervese Nord		H 03
6731	VIA	SAN CARLO 	da via San Vittore a via Gallo	San Carlo	6 Valle Savio		D 07, D 08
6358	VIA	SAN COLOMBANO	da via Rivarolo a rotonda Giorgio Gabellini	Ippodromo	5 Oltre Savio	6F,6G	E 04
8377	VIA	SAN CRISPINO	da via San Cristoforo a via Fossalta	Diegaro, Pievesestina	12 Dismano	1D	D 03, E 03
8511	ROTONDA	SAN CRISTOFORO	all'intersezione della via San Cristoforo e della via San Giuseppe	Diegaro, San Cristoforo, Pievesestina	12 Dismano		D 03
6453	SOTTOPASSO	SAN CRISTOFORO	da via San Cristoforo alla stessa	Diegaro, Scuole Vecchie	5 Oltre Savio, 12 Dismano	2D	E 04
6359	VIA	SAN CRISTOFORO	da via Emilia Ponente al confine con il Comune di Bertinoro	Diegaro, Provezza, San Cristoforo, Pievesestina, Torre Del Moro, Scuole Vecchie	5 Oltre Savio, 12 Dismano	1D, 2D, 3D, 4D, 4E, 5E, 6E	D 02, D 03, D 04, E 04
5398	VIA	SAN DEMETRIO	da via Garampa a via Cento	San Demetrio, Acquarola	2 Cesuola		E 06
5194	PIAZZA	SAN DOMENICO	compresa fra viale Mazzoni Jacopo e via San Martino	San Domenico	1 Centro Urbano	8I	E 05
5725	VIA	SAN FILIPPO	da via Paradiso a viale Marconi Guglielmo	Seminario	3 Fiorenzuola	9O	F 05
5399	VIA	SAN FRANCESCO D'ASSISI 	da via Don Giovanni Minzoni a piazzale Violante di Montefeltro	Osservanza	2 Cesuola	8I, 8L	F 05
6370	VIA	SAN GIMIGNANO 	da via San Mauro, oltrepassando via Viareggio, a fondo cieco verso ovest	San Mauro In Valle, San Mauro	5 Oltre Savio	8E, 8F, 9E, 9F	E 05
7910	VIA	SAN GIORGIO	da via Cervese a via Boccolina	Bagnile, San Giorgio, Villa Calabria	10 Cervese Nord		G 01, G 02, G 03
5400	VIA	SAN GIOVANNI BONO 	da viale Osservanza a via Pacchioni Giovanni	Osservanza	2 Cesuola	8I	F 05
6457	VIA	SAN GIUSEPPE	dalla via S.Cristoforo a fondo cieco verso Sud Ovest	Diegaro, San Cristoforo, Pievesestina	5 Oltre Savio, 12 Dismano	1A, 1B, 1C, 2A	D 03, D 04, E 03
5155	VICOLO	SAN LODOVICO	da subborgo Comandini Federico a fondo cieco verso est	San Bartolo	1 Centro Urbano	6I	F 04
5156	VIA	SAN LORENZINO	da via Dell'Amore Natale a viale Angeloni Mario	San Bartolo, Centro	1 Centro Urbano	7L	F 05

Codice Via	Tipo	Denominazione	Descrizione e punti estremi dell' area	Località	Quartiere	Viabilità scala 1:5000	Viabilità scala 1:25000
6737	VIA	SAN MAMANTE	da via Tessello a via San Carlo	San Carlo, San Mamante	6 Valle Savio		D 07,C 06,C 07
5726	VIA	SAN MARCO	da via Fiorenzuola a fondo cieco verso sud-ovest	Seminario, Case Finali	3 Fiorenzuola	10N,9N,9O	F 05
5157	VIA	SAN MARTINO	da viale Mazzoni Jacopo a via Mura Porta Fiume	San Domenico	1 Centro Urbano	7H,8H,8I	E 05
8164	VIA	SAN MARTINO IN FIUME	da via Cerchia di San Martino a via Ravennate	San Martino In Fiume	11 Ravennate		E 01,E 02,F 01
6987	STRADA COMUNALE	SAN MATTEO	dal confine con i Comuni di Civitella di Romagna e Meldola alla comunale Casalbono	Valdinoce,Pieve Di Rivoschio	7 Borello		A 08,A 09,B 08
6363	VIA	SAN MAURO 	da via Savio al confine con il Comune di Bertinoro, oltrepassando la rotonda San Paolo Apostolo la rotonda Teresa Mattei	Lizzano,Massa, Tipano,San Mauro In Valle, Settecrociari,San Rocco,San Mauro	5 Oltre Savio	8A,8B,8C,8D,8E,8F,8G	D 05,E 05,C 05
7323	VIA	SAN MICHELE	dalla vicinale Dandini di Calise a via Montiano	Calise	8 Rubicone		G 06
6371	VIA	SAN MINIATO 	da rotonda Antonio De Curtis (Totò) a fondo cieco verso ovest	San Mauro	5 Oltre Savio	8F	E 05
8662	ROTONDA	SAN PAOLO APOSTOLO 	all'intersezione fra via San Mauro, via Giardino di San Mauro, via Marradi e via Pistoia	San Mauro	5 Oltre Savio	8F	E 05
6050	VIA	SAN PIER DAMIANI 	da via Trovanelli Nazzareno a fondo cieco verso nord	Vigne	4 Cervese Sud	6M,5M	F 04
8823	ROTONDA	SAN PIETRO 	all'intersezione fra viale Guglielmo Oberdan, via Oddino Montanari, viale Guglielmo Marconi, via Del Mare e via Veneto	San Pietro	3 Fiorenzuola	7N	
5728	VIALE	SAN PIETRO	da via Costa Andrea alla Chiesa di San Pietro	San Pietro	3 Fiorenzuola	7M	F 05
7019	PIAZZA	SAN PIETRO IN SOLFRINO 	compresa fra via Borello, via Fiera e via Fiume in Borello	Borello	7 Borello		C 08
6372	VIA	SAN REMO 	da viale Cattaneo Carlo a via Ventimiglia	Torre Del Moro, Ippodromo	5 Oltre Savio	5F,6F	E 04
15	GIARDINO	SAN ROCCO 		null			
7324	VIA	SAN TOMASO	da via Emilia Levante a via Sorrivoli	Saiano, Madonna Del Fuoco, San Tommaso, Case Finali	8 Rubicone	10P,11P,12P	F 06,F 07,G 05,G 06
8541	ROTONDA	SAN VITTORE	compresa fra via San Vittore, via Del Rio e via Venti	San Vittore	6 Valle Savio		D 06
6740	VIA	SAN VITTORE	da via Romea a via San Carlo, oltrepassando le rotonde Ponte di Ferro, San Vittore, Don Lazzaro Urbini e Pieve di S.Vittore	San Vittore, Tipano,San Carlo	6 Valle Savio	12C	D 06,D 07











Codice Via	Tipo	Denominazione	Descrizione e punti estremi dell' area	Località	Quartiere	Viabilità scala 1:5000	Viabilità scala 1:25000
6058	VIA	SANA	da via Montefiore a fondo cieco verso est, oltrepassando la rotonda Daniel Bovet	Sant'Egidio	4 Cervese Sud	4N,4O,4P,4Q	F 04,G 04
5440	ROTONDA	SANDRO PERTINI 	compresa fra via Pacchioni Giovanni, via Del Tunnel e via Mondaini Gian Pellegrino	Osservanza	2 Cesuola	9I	F 05
6741	VIA	SANGEMINI 	da fondo cieco all'intersezione di via Montale con via Montefalco, attraversando via Perugia	San Vittore	6 Valle Savio		D 06
6374	VIA	SANGRO 	da via Ancona 1a a fondo cieco verso ovest	San Rocco	5 Oltre Savio	9G	E 05
6051	VIA	SANT' AGA'	da via Cervese a rotonda Balitrona, al confine con il Comune di Cesenatico, divisa in due tronconi dall'autostrada A/14	Gattolino, Macerone, Villa Chiaviche	4 Cervese Sud,9 Al Mare,10 Cervese Nord	3P,3Q,3R,3S,3T	F 04,H 04,I 04,G 04
7574	VIOTTOLO	SANT' AGA'	da via Primo Targhini a via Sant'Agà	Ponte Pietra, Gattolino, Macerone	9 Al Mare,10 Cervese Nord		H 04
6742	VIA	SANT' ALBERTO	da via Pianazze a via Campiano e al confine con il Comune di Meldola	Tessello	6 Valle Savio		B 07
6060	VIA	SANT' ORSOLA	da via Cervese a via Calabria, oltrepassando la rotonda Rita Levi Montalcini	Gattolino, Villa Chiaviche	4 Cervese Sud,10 Cervese Nord	1Q,1R,1S	G 04
69	GIARDINO	SANTA CATERINA 	prospiciente Via Scipione Sacchi	null			
5729	VIA	SANTA CHIARA	da via Cristoforo Colombo a via Magellano Ferdinando	Seminario	3 Fiorenzuola	8O	F 05
8545	PIAZZALE	SANTA CROCE 	da via Bertozzi Giacomo a fondo cieco verso sud	Ponte Abbadesse, Osservanza	2 Cesuola	9L	F 05
51	GIARDINO	SANTA FRANCESCA SAVERIO CABRII 		null			
6733	STRADA COMUNALE	SANTA LUCIA	da via Garampa a via Roversano	Roversano, Santa Lucia, Oriola	6 Valle Savio		D 07,D 08,E 08
6734	VIA VICINALE	SANTA LUCIA	dalla comunale Santa Lucia a via Tomba o Baccareto	Santa Lucia	6 Valle Savio		D 08,E 08
5162	VICOLO	SANTA LUCIA	da corso Cavour Camillo Benso a fondo cieco verso viale Oberdan Guglielmo	Stazione Ffss	1 Centro Urbano	7L,6L	F 05
8386	VIA	SANTA MARIA NUOVA	da via Bassa al confine con il Comune di Bertinoro, alla confluenza con via Casanova	Provezza, San Cristoforo	12 Dismano		D 02
6063	VIA	SANTA RITA DA CASCIA 	da via D'Altri William a fondo cieco verso ovest	Vigne	4 Cervese Sud	5H,5I	E 04
8722	VIA	SANTA SOFIA 	da via Sana a piazzale Sant'Ellero, con ulteriore tratto di ml. 25 circa a fondo cieco verso nord	Sant'Egidio	4 Cervese Sud	4O,5O	F 04
8542	ROTONDA	SANT'ANNA 	compresa fra via Ravennate, via Bucci Quinto e via Cerchia di San Giorgio	Martorano, Vigne	11 Ravennate	3I	F 04














Codice Via	Tipo	Denominazione	Descrizione e punti estremi dell' area	Località	Quartiere	Viabilità scala 1:5000	Viabilità scala 1:25000
8189	VIA	SANT'ANNA 	da via Ferrari Enzo a fondo cieco verso il fiume Savio	Vigne	4 Cervese Sud,11 Ravennate	3H,3I	E 04,F 04
8721	PIAZZALE	SANT'ELLERO 	da via Santa Sofia a fondo cieco verso est	Sant'Egidio	4 Cervese Sud	4O	F 04
6743	VIA	SANTERINI	da via Bibbiena, in due diramazioni, a via Romea e via Chiesa di Tipano	Borgo Paglia	5 Oltre Savio	10D,11D	E 05,E 06
6375	VIA	SANTERNO 	da via Lamone a fondo cieco verso est	San Rocco	5 Oltre Savio	10F,10G	E 05
53	GIARDINO	SANTINA FERLOTTI SANGIORGI 		null			
6989	VIA	SANTO STEFANO	da via Garampa in Monteaguzzo a fondo cieco verso nord-est	Monteaguzzo	7 Borello		E 09
5716	VIA	SANZIO RAFFAELLO 	da viale Dei Pini a via Leonardo da Vinci	Basilica Del Monte,San Pietro	3 Fiorenzuola	8M	F 05
8929	PIAZZALE	SANZIO TALACCI 	da via San Carlo alla medesima con direzione antioraria	San Carlo	7 Borello		C 08
30	GIARDINO	SANZIO TOGNI 		null			
8422	VIA	SARACETA 	da via San Giuseppe a via Andicino	Diegaro	12 Dismano	1C	D 03
6064	VIA	SARALVO	da via Cerchia delle Vigne a via Domeniconi Terzo	Vigne	4 Cervese Sud	5M	F 04
6745	VIA	SARNO 	da via Pozzuoli a via Castiglione	San Carlo	6 Valle Savio		D 07
6379	VIA	SARZANA 	da via Emilia Ponente a via Zavalloni	Diegaro,San Mauro In Valle, Torre Del Moro	5 Oltre Savio	4C,5C,6B,6C	D 04
7515	VIA	SARZOLA	da via Pavirana a via Bulgarno II	Bulgarno	9 Al Mare		H 05
6746	VIA	SASSEDO	da via Monte Saraceno al confine con il Comune di Meldola, sul Rio Salso, a sud-ovest	Tessello	6 Valle Savio		B 06,B 07
6380	VIA	SASSELLO 	da via Dismano a fondo cieco verso est	Torre Del Moro	5 Oltre Savio	5E	E 04
6990	VIA	SASSO DI MONTEVECCHIO	da via Montevecchio a via Ca' Rossa	Montevecchio	7 Borello		D 09
6747	VIA	SASSO DI TESSELLO	da via Sassedo a via Campiano	Tessello	6 Valle Savio		B 06,B 07
8496	ROTONDA	SAVIO 	compresa fra via Savio, via Versilia e via Bonci Alessandro	San Rocco	5 Oltre Savio	8G	E 05













Codice Via	Tipo	Denominazione	Descrizione e punti estremi dell' area	Località	Quartiere	Viabilità scala 1:5000	Viabilità scala 1:25000
6381	VIA	SAVIO 	dalla rotonda Dell'ippodromo a rotonda Pasquale Rosati, oltrepassando rotonda Savio e rotonda Ancona	<i>San Mauro In Valle, Ippodromo, Borgo Paglia, San Rocco, San Mauro</i>	5 Oltre Savio	10D,10E,7G,7H,8G,9E,9F,9G	E 05
8390	VIA	SAVIO IN PIEVESESTINA	da via Larga di Pievesestina a via Chiesa di Pievesestina	<i>Pievesestina</i>	12 Dismano	1G,1H	E 03
6384	VIA	SAVIO IN SAN MICHELE	da subborgo Brenzaglia a fondo cieco verso sud, lungo l'argine sinistro del fiume Savio	<i>Ponte Vecchio, San Rocco</i>	5 Oltre Savio	8H,9G,9H	E 05
8391	VIA	SAVIO IN SANT'ANDREA	da via Dismano a via Bagnolo	<i>Sant'Andrea In Bagnolo</i>	12 Dismano		E 02
6385	VIA	SAVONA 	da via Arenzano a via Ceriana	<i>Torre Del Moro</i>	5 Oltre Savio	5C	D 04
8890	SOTTOPASSO	SBUCO PASSOTTO 	da via Ravennare alla stessa, oltrepassando l'autostrada A-14 in sottopasso ciclopedonale	<i>Ronta</i>	11 Ravennate	2F	
6748	VIA	SCAFATI 	da via Pozzuoli a fondo cieco verso nord-ovest	<i>San Carlo</i>	6 Valle Savio		D 07
6991	VIA	SCANELLO	da via Montevecchio a via Dei Matteri	<i>Santa Lucia, Montevecchio</i>	7 Borello		D 08,D 09
5427	VIA	SCANNO 	da via Sulmona a via Ortona	<i>Ponte Abbadesse</i>	2 Cesuola	11I,12I	F 06
7330	VIA	SCARPELLINO	da via Madonna dell'Olivo a via Monte di Carpineta	<i>Carpineta</i>	8 Rubicone		F 07
8193	VIA	SCEVOLA FRANCIOSI 	da via Ravennate a via Fusconi Venanzio	<i>San Martino In Fiume</i>	11 Ravennate		F 01,F 02
5146	VIA	SCEVOLA RICEPUTI 	da piazza Aguselli a via Mura Sant'Agostino	<i>Centro</i>	1 Centro Urbano	8I	F 05
8393	VIA	SCHIAMPONA	da via Dismano a via Mensa	<i>Sant'Andrea In Bagnolo</i>	12 Dismano		E 01
7331	VIA	SCHIANTAMALTA	da via Calisese a via Delle Pecore	<i>Carpineta, Calisese</i>	8 Rubicone		G 07
5611	VIA	SEBASTIANO CABOTO 	da via Fiorenzuola a via Di Giacomo Salvatore	<i>Ospedale</i>	3 Fiorenzuola	8N	F 05
6386	VIA	SECCHIA 	da via Panaro a via Ancona 1a	<i>San Rocco</i>	5 Oltre Savio	9G	E 05
6612	VIA	SECONDA BACCARETO	dalla vicinale Santa Lucia a via Tomba o Baccareto	<i>Santa Lucia</i>	6 Valle Savio		D 08,E 08
6614	VIA	SECONDA BANDIERA	da via Tessello a fondo cieco verso nord-ovest	<i>Tessello</i>	6 Valle Savio		B 06
7514	VIA	SECONDA BULGARNO'	da via Ruffio a via Capannaguzzo	<i>Bulgaria, Bulgarno, Ruffio</i>	9 Al Mare		H 05,I 05













Codice Via	Tipo	Denominazione	Descrizione e punti estremi dell' area	Località	Quartiere	Viabilità scala 1:5000	Viabilità scala 1:25000
7228	VIA	SECONDA CERISOLA	da via Cerisola 1a a via Ruffio	Bulgaria	8 Rubicone		H 05
7850	VIA	SECONDA CORTINA	da via Pisignano a via Cortina 1a	San Giorgio	10 Cervese Nord		F 03,G 03
6645	VIA	SECONDA CUPA	da via Tipano a fondo cieco verso nord-ovest	Le Aie	5 Oltre Savio	11A	D 05,D 06
6949	VIA	SECONDA GATTI	da via Borello a fondo cieco verso sud-est	Borello	7 Borello		C 08,C 09
7288	VIA	SECONDA MALVASIA	da via Bulgaria a via Capannaguzzo	Bulgaria,Bulgarno	8 Rubicone		H 05
8147	VIA	SECONDA MASIERA	da via Ravennate a via Pisignano	Ronta,San Giorgio	11 Ravennate		F 02
6968	VIA	SECONDA MONTECAVALLO	da via Luzzena a via Pianazze	Tessello,Luzzena	7 Borello		B 08
6972	VIA	SECONDA MOTTE-MATASSONI	da via Case Orsoli a via Delle Pescare	Casalbono	7 Borello		B 08
6700	VIA	SECONDA PAGANELLA	da via Lizzano a fondo cieco verso sud	Lizzano	5 Oltre Savio		C 05
6977	VIA	SECONDA PEDRIZZO DI SOTTO	da via Pedrizzo I a fondo cieco, verso l'ex-miniera Montecatini	Formignano	7 Borello		C 08
6715	VIA	SECONDA POLIGNANA	da via San Mamante a fondo cieco verso ovest e sud	San Mamante	6 Valle Savio		C 07
5387	VIA VICINALE	SECONDA POLIGNANA	da via Garampa alla stessa, in prossimità del cimitero di Montereale	Montereale	2 Cesuola		E 07
7354	VIA VICINALE	SECONDA VISANO 	da via Madonna dell'Olivo a via Castello di Carpineta	Carpineta, Calisese	8 Rubicone		F 07,G 07
8460	VIA	SECONDO CASADEI 	da via Emilia Ponente a fondo cieco verso sud	Torre Del Moro	5 Oltre Savio	5C,5D	D 04
8805	VIA	SEGUNO 	da fondo cieco verso sud a fondo cieco verso nord, intersecando via Corniolo	Sant'Egidio	4 Cervese Sud	30	
6993	VIA	SELVA ROTONDA	da via Formignano a via Pianazze	Tessello, Formignano	7 Borello		B 07,B 08
7332	VIA	SENIGALLIA 	da via Loreto a via Giordano Umberto	Bulgaria	8 Rubicone		H 06
8828	VIA	SERAFINO FERRUZZI 	da via Marisa Bellisario alla stessa, in senso orario	San Mauro In Valle	5 Oltre Savio		
8947	VIA	SERGIO BRIGHENTI 	Da Piazzale Dario Ambrosini fondo cieco verso Nord-Est	Ippodromo	5 Oltre Savio	6G	E 04














Codice Via	Tipo	Denominazione	Descrizione e punti estremi dell' area	Località	Quartiere	Viabilità scala 1:5000	Viabilità scala 1:25000
8632	ROTONDA	SERGIO MARIANI 	all'intersezione fra via Capuana Luigi e via Quarto del Mille	San Rocco	5 Oltre Savio	7G	E 05
8394	VIA VICINALE	SERRA DI SAN CRISTOFORO	da via Ca' Venturelli a via Chiesa di San Cristoforo	San Cristoforo	12 Dismano		D 03
5164	VIA	SERRAGLIO	da corso Garibaldi Giuseppe a viale Carducci Giosue	Madonna Delle Rose, Centro	1 Centro Urbano	8L	F 05
7861	VIA	SESTO FATTORI 	da via Morigi Urbano a fondo cieco verso sud	San Giorgio	10 Cervese Nord		G 02
6387	VIA	SETTECROCIARI	da via Emilia Ponente a rotonda Pieve di S.Vittore oltrepassando la Rotonda Teresa Mattei	San Vittore, Lizzano, Massa, Monticino, Tipano, Diegaro, San Mauro In Valle, Celletta, Settecrociari	5 Oltre Savio, 6 Valle Savio	11A, 12A, 3A, 4A	D 04, D 05, D 06
6754	VIA	SGALLARA	da via Casetta alla stessa	Lugarara	6 Valle Savio		C 06
7333	VIA VICINALE	SGALLARA DI BULGARIA	da via Borghetto a via Cerisola 2a	Bulgaria	8 Rubicone		H 05
5773	VIA	SIBILLA ALERAMO 	da via Deledda Grazia a fondo cieco verso ovest	San Pietro	3 Fiorenzuola	8N	F 05
5730	VIA	SICILIA 	da via Lazio a via Fratelli Spazzoli	Stadio	3 Fiorenzuola	7O	F 05
8640	ROTONDA	SIGFRIDO SOZZI 	all'intersezione fra via Lucchi Lepoldo, via Andreucci Samuele e via Cappelli Giovanni	Sant'Egidio	3 Fiorenzuola	6N	F 04
8781	PIAZZALE	SILVER SIROTTI 	da via Cervese a via Montecatini	Vigne	4 Cervese Sud	6M, 5L, 6L	
8434	VIA	SILVIA 	da via Casalecchio di Lizzano a fondo cieco verso sud, per ml. 270 circa	Paderno, Lizzano	6 Valle Savio		D 05, C 05, C 06
5044	VIA	SILVIO CORBARI 	da via Macrelli Edgardo alla stessa	Cavalcavia	1 Centro Urbano	5I, 6I	F 04
5708	VIA	SILVIO PELLICO 	da via Ariosto Lodovico a via Alfieri Vittorio	Fiorita	3 Fiorenzuola	6M, 6N	F 05
7013	VIA	SIRACUSA 	da via Gallo a fondo cieco verso est	Gallo	7 Borello		C 08
5731	VIA	SOGLIANO 	da viale Oberdan Guglielmo a via Costa Andrea	San Pietro	3 Fiorenzuola	7M	F 05
7623	PIAZZA	SONDRIO 	da via Lecco a fondo cieco verso sud-ovest	Ponte Pietra	9 Al Mare	6T	G 05
8701	PIAZZALE	SORELLE FORTI 	prospiciente via Todi	San Vittore	6 Valle Savio		D 06

















Codice Via	Tipo	Denominazione	Descrizione e punti estremi dell' area	Località	Quartiere	Viabilità scala 1:5000	Viabilità scala 1:25000
6065	VIA	SORELLE JACCHIA 	da via Domeniconi Terzo a via Cerchia delle Vigne	Vigne	4 Cervese Sud	5M	F 04
6755	VIA	SORRENTO 	da via San Vittore a via Galli Michele	San Carlo	6 Valle Savio		D 07
5405	VIA	SORRIVOLI 	da via Ponte Abbadesse al confine con il Comune di Roncofreddo, oltrepassando rotonda Alfiero Milandri	Carpineta, Saiano, Ponte Abbadesse, San Tommaso, Ric Eremo	2 Cesuola, 8 Rubicone	10I, 11I, 12H, 12I	E 06, E 07, F 05, F 06, F 07
6994	VIA	SOTTO CHIESA	da via Luzzena a fondo cieco verso ovest	Luzzena	7 Borello		C 08, B 08
5732	STRADA COMUNALE	SOTTO IL MONTE	da via Del Monte alla stessa	Basilica Del Monte, San Pietro	3 Fiorenzuola	8N, 9M, 9N	F 05
8138	VIA	SPARTACO MARTINI 	da via Ravennate a via Mariana, con tratto laterale intermedio a fondo cieco verso sud	Martorano	11 Ravennate		F 03
6801	VIA	SPELLO 	da via Settecrociari a via Montale	San Vittore	6 Valle Savio		D 06
8931	VIA	SPINA 	Da rotonda Eugenio Montale a fondo cieco verso nord-est	Sant'Egidio, Villa Chiaviche	4 Cervese Sud	3P	
7912	VIA	SPINALBETO	da via Cervese a via Amole	Pioppa	10 Cervese Nord		H 02
6066	VIA	SPINELLO	da via Tavollicci a fondo cieco verso ovest	Sant'Egidio	4 Cervese Sud	3N	F 04
6756	VIA	SPOLETO 	da via Settecrociari a via Todi	San Vittore	6 Valle Savio		D 06
7937	VIA	STAFFETTE PARTIGIANE 	da via Medri Renato a fondo cieco verso sud-est	Gattolino	10 Cervese Nord	1T	G 03
7340	VIA	STAGGI	da via Dorando Petri a via Montiano	Calisese, Case Missiroli	8 Rubicone		H 06, G 06
8560	VICOLO	STALLE 	da vicolo Cesuola a via Fra Michelino	Centro	1 Centro Urbano	7I	F 05
8946	PIAZZALE	STATUTO DEI LAVORATORI	Compreso fra viale Primo Maggio e viale della Costituzione	Pievesestina	12 Dismano		E 02
5167	VICOLO	STAZIONE	da corso Cavour Camillo Benso a piazza Sanguinetti Giorgio	Stazione Ffss	1 Centro Urbano	6M	F 04
8585	PIAZZALE	STEFANO CAVAZZUTTI 	da via Paternò a via Ricci Vincenzo	Borello	7 Borello		C 08
7914	VIA	STERNATA	da via Viola Boscone a via Masiera 1a	San Martino In Fiume	10 Cervese Nord		F 01
6995	VIA	STORNITE	da via Borello a via Luzzena	Borello, Luzzena, Gallo	7 Borello		C 08













Codice Via	Tipo	Denominazione	Descrizione e punti estremi dell' area	Località	Quartiere	Viabilità scala 1:5000	Viabilità scala 1:25000
6067	VIA	STRABATENZA	da via Tavollicci a fondo cieco verso ovest	Sant'Egidio	4 Cervese Sud	3N,3O	F 04
5168	VIA	STRINATI 	da corso Mazzini Giuseppe a piazza Aguselli	Centro	1 Centro Urbano	7I,8I	F 05
5415	VIA	SULMONA 	da via Sorrivoli a fondo cieco verso sud-est	Ponte Abbadesse	2 Cesuola	11I	F 06
8395	VIA	SUSA 	da via Bagnoli Rino a fondo cieco verso nord	Pievesestina	12 Dismano		E 03
7341	VIA	SUTRI 	da via Orte a via Capranica	Calisese	8 Rubicone		G 06
6396	VIA	TAGGIA 	da via Ceriana a fondo cieco verso est	Torre Del Moro	5 Oltre Savio	5D	D 04
7342	VIA	TAGLIABRACCIO	da via Montiano a fondo cieco sul torrente Pisciatello-Urgone	Calisese	8 Rubicone		G 07
6397	VIA	TAGLIAMENTO 	da subborgo Brenzaglia a via Mincio	San Rocco	5 Oltre Savio	8G	E 05
5416	VIA	TAIBO	da via Garampa a fondo cieco verso ovest	Montereale	2 Cesuola		E 07
8806	VIA	TALETE 	da via Pitagora a fondo cieco verso est	Case Castagnoli	8 Rubicone		G 06
6997	VIA	TANA	da via Cimitero di Borello, oltre la E/45, a fondo cieco verso est e nord	Borello	7 Borello		C 08,D 08
8187	VIA	TANCREDI GALIMBERTI 	da via Don Eugenio Medri a via Tullio Battelli	Martorano	11 Ravennate	1L	F 03
6998	VIA	TAORMINA 	da via Borello a via Luzzena	Borello	7 Borello		C 08
7915	VIA	TARCENTO 	da via Amaducci Terzo a fondo cieco verso est e ovest	San Giorgio	10 Cervese Nord		G 02
6398	VIA	TARO 	da via Panaro a via Secchia	San Rocco	5 Oltre Savio	9G	E 05
8570	VIA	TAVERNA	da via San Carlo a fondo cieco verso ovest	San Carlo	6 Valle Savio		D 07
5171	VICOLO	TAVERNELLE	da via Frà Michelino a via Mura Porta Fiume	Centro	1 Centro Urbano	7I	F 05
6069	VIA	TAVOLICCI 	da via Cerchia di Sant'Egidio a via Biserna	Sant'Egidio	4 Cervese Sud	3N,3O,4N	F 04
6440	VIA	TAZIO NUVOLARI 	da via Coppi Fausto a via Pontescolle	Ippodromo	5 Oltre Savio	5F	E 04














Codice Via	Tipo	Denominazione	Descrizione e punti estremi dell' area	Località	Quartiere	Viabilità scala 1:5000	Viabilità scala 1:25000
8851	VIA	TERAMO 	da via Pescara a fondo cieco verso sud est	Ponte Abbadesse	2 Cesuola	12I	
8956	ROTONDA	TERESA MATTEI 	all'intersezione fra via Settecrociari e via San Mauro	null			
8926	PIAZZALE	TERESA NOCE 	compreso tra via Adele Bei e via Larga di Sant'Andrea	null			E 02
5417	VIA	TERMOLI 	da via Celincordia a fondo cieco verso ovest	Basilica Del Monte	2 Cesuola	10L,10M	F 05
6757	VIA	TERNI 	da via San Vittore a via Sorrento	San Vittore, San Carlo	6 Valle Savio		D 06,D 07
7516	VIOTTOLO	TERZA BULGARNO'	da via Vigo-Ruffio a via Borghetto	Ruffio	9 Al Mare		H 05
8148	VIA	TERZA MASIERA	da via Boscone a via Masiera 1a	Ronta	11 Ravennate		F 02
6969	VIA	TERZA MONTECAVALLO	da via Formignano a fondo cieco verso nord-ovest	Formignano	7 Borello		B 07
5388	VIA VICINALE	TERZA POLIGNANA	da via Garampa a fondo cieco verso sud-est	Montereale	2 Cesuola		E 07
6999	VIA	TERZAROTTE	da fondo cieco a fondo cieco, oltrepassando via Agrigento	Borello	7 Borello		C 08
7920	VIA	TERZO AMADUCCI 	da via Montaletto a via Tarcento	San Giorgio	10 Cervese Nord		G 02
5977	VIA	TERZO DOMENICONI 	da via XXV Aprile a via Casali Nello	Vigne	4 Cervese Sud	5M	F 04
6762	VIA	TESSELLO	da rotonda Pieve di S.Vittore al confine con il Comune di Bertinoro	San Vittore, San Carlo, San Mamante, Lugarara, Tessello	6 Valle Savio		D 06,B 06,B 07,C 06,C 07
6399	VIA	TEVERE 	da via Bonci Alessandro a via Farini Luigi Carlo	San Rocco	5 Oltre Savio	8G	E 05
6400	VIA	TICINO 	da via Tevere a fondo cieco verso nord-ovest	San Rocco	5 Oltre Savio	8G	E 05
8733	VIA	TINA MODOTTI 	da via Salvatore Allende a fondo cieco verso est ed ovest	Macerone	9 Al Mare		H 04
6071	VIA	TINTORETTO 	da via Tiziano Vecellio a via Tiepolo Giambattista	Sant'Egidio	4 Cervese Sud	5N	F 04
6401	VIA	TIPANO	da via San Mauro a via Settecrociari	San Vittore, Tipano, San Mauro In Valle, Le Aie	5 Oltre Savio	10B,10C,11A,11B,12A,8D,9C,9D	D 05,D 06,E 05
6402	VIA	TIRSO 	da via Bonci Alessandro a fondo cieco verso nord-est	San Rocco	5 Oltre Savio	8G	E 05












Codice Via	Tipo	Denominazione	Descrizione e punti estremi dell' area	Località	Quartiere	Viabilità scala 1:5000	Viabilità scala 1:25000
5712	VIA	TITO MACCIO PLAUTO 	da via De Gasperi Alcide alla rotonda Azeglio Vicini	Stazione Ffss, Fiorita, Stadio, San Pietro	3 Fiorenzuola	6M,7M,7N	F 05
65	GIARDINO	TITO NERI 		null			
6072	VIA	TIZIANO VECELLIO 	da via Cervese a via Savolini Cristoforo	Sant'Egidio	4 Cervese Sud	5N	F 04
7000	VIA VICINALE	TIZZOLA	da via Gallo a fondo cieco verso sud-ovest	Gallo	7 Borello		C 08,D 08
6403	VIA	TOBRUK 	da via Gondar a via Di Vittorio Giuseppe	Ippodromo	5 Oltre Savio	7G,6G	E 05
6768	VIA	TODI 	da via Spoleto a via Orvieto	San Vittore	6 Valle Savio		D 06
8724	VIA	TOLENTINO 	da via Chiesa di Bulgaria a via Ruffio	Case Missiroli	8 Rubicone		H 06
6668	VIA	TOMASO GALLARATI SCOTTI 	da via San Carlo a via Castellucci Edmondo	San Carlo	6 Valle Savio		D 07
6769	VIA	TOMBA DI TESSELLO	da via Tessello a via Montegrande	Tessello	6 Valle Savio		B 06
6770	VIA	TOMBA O BACCARETO	da via Baccareto I a fondo cieco verso sud-est	Roversano, Santa Lucia	2 Cesuola, 6 Valle Savio		D 07, E 07, E 08
6771	VIA	TOMBA O CASETTO	dalla comunale Santa Lucia alla vicinale Santa Lucia	Santa Lucia	6 Valle Savio		D 08, E 07, E 08
5148	VIA	TOMMASO RISSO	da via Pisacane Carlo a fondo cieco verso ovest	Ponte Nuovo	1 Centro Urbano	7H	E 05
8818	VIA	TONINO VALENTINI 	da via Gianbattista Gardini a via Carlo Zucchini	San Carlo	6 Valle Savio		D 07
8675	ROTONDA	TORINO 	all'intersezione fra via Torino e via Ravennate	Martorano	11 Ravennate	1I	F 03
8166	VIA	TORINO 	da via Ravennate alla rotonda Saragat Giuseppe	Martorano, Pievesestina	11 Ravennate, 12 Dismano	1H, 1I	E 03, F 03, F 04
5734	VIA	TORQUATO TASSO 	da via Dante Alighieri a giardino Battaglia del Monte 20-1-1832	Fiorita	3 Fiorenzuola	7M	F 05
8593	ROTONDA	TORRE DEL MORO 	Compresa fra viale Cattaneo Carlo, via Emilia Ponente, via Dismano e via Romea	Torre Del Moro	5 Oltre Savio	6E, 6F	E 04
7002	VIA	TORRE IN BORELLO	dall'intersezione tra via San Carlo e via Gallo, con direzione svincolo E45 a fondo cieco verso il fiume Savio a nord-est	San Carlo, Borello, Gallo	7 Borello		D 08
6772	VIA	TORRE IN SAN CARLO	da via San Carlo a fondo cieco verso il fiume Savio	San Carlo	6 Valle Savio		D 07, D 08

Codice Via	Tipo	Denominazione	Descrizione e punti estremi dell' area	Località	Quartiere	Viabilità scala 1:5000	Viabilità scala 1:25000
6074	VIA	TORRIANA 	da via Chiesa di Sant'Egidio a via Cerchia di Sant'Egidio	<i>Sant'Egidio</i>	4 Cervese Sud	4O	F 04
7003	VIA	TORRICELLA	da via Linaro a fondo cieco verso est	<i>Casalbono</i>	7 Borello		B 09
8397	VIA	TORTA	da via Dismano a via Chiesa di Pievesestina	<i>Pievesestina</i>	12 Dismano		E 03
8398	VIA	TORTONA 	da via Zavaglia a via Civinelli	<i>Pievesestina</i>	12 Dismano		E 02,E 03
5736	VIA	TOSCANA 	da via Lombardia a via Spadolini Giovanni	<i>Fiorita,Stadio</i>	3 Fiorenzuola	7N	F 05
7004	VIA	TRABELLA	dalla comunale Casalbono a via Linaro	<i>Casalbono</i>	7 Borello		B 09
7589	VIA	TRADATE 	da via Pontida a via Vigevano	<i>Ponte Pietra</i>	9 Al Mare	7T	G 05
5419	VIA	TRANZANO	da via Celincordia a via Rio Marano, con tratto a fondo cieco in direzione di via Monte Albano	<i>Rio Marano, Basilica Del Monte</i>	2 Cesuola,3 Fiorenzuola	10N,11M,11N,11O	F 05,F 06
7009	VIA	TRAPANI 	da via Mulino di Borello a fondo cieco verso ovest	<i>Borello</i>	7 Borello		C 09
6773	VIA	TRAVIGNANO	da comunale Montalti di San Carlo a via Tessello	<i>San Vittore,San Carlo</i>	6 Valle Savio		D 06,D 07
6775	VIA	TREBBO	da via Roversano a fondo cieco verso il Rio Lizzano, a est	<i>Montereale,Il Trebbo</i>	2 Cesuola,6 Valle Savio		E 07
6075	VIA	TREDOZIO 	da via Sana a fondo cieco verso nord	<i>Sant'Egidio</i>	4 Cervese Sud	4O	F 04
5738	VIA	TRENTO 	da viale Carducci Giosuè a rotonda Trieste	<i>Madonna Delle Rose,Centro</i>	1 Centro Urbano, 3 Fiorenzuola	7L,8L	F 05
6776	VIA	TREVI 	da via San Vittore a via Spoleto	<i>San Vittore</i>	6 Valle Savio		D 06
7590	VIA	TREVIGLIO 	da via Pontida a via Vigevano	<i>Ponte Pietra</i>	9 Al Mare	7T	G 05
8891	ROTONDA	TRIESTE 	all'intersezione fra le vie Zara, Fiume, Trento e Pola	<i>Madonna Delle Rose</i>	1 Centro Urbano	7L	
6407	VIA	TRIORA 	da via Ceriana a fondo cieco verso sud-ovest	<i>Torre Del Moro</i>	5 Oltre Savio	5D	D 04
6408	VIA	TRIPOLI 	da via Gondar a via Di Vittorio Giuseppe	<i>Ippodromo</i>	5 Oltre Savio	7G,6G	E 05
8103	VIA	TULLIO BATTELLI 	da via Calcinaro a via Tancredi Galimberti	<i>Martorano</i>	11 Ravennate	1L	F 03,F 04



















Codice Via	Tipo	Denominazione	Descrizione e punti estremi dell' area	Località	Quartiere	Viabilità scala 1:5000	Viabilità scala 1:25000
5089	VIA	TULLO GOLFARELLI 	da via Madonna delle Rose a fondo cieco verso sud-ovest	Madonna Delle Rose	1 Centro Urbano	7L	F 05
6409	VIA	TUNISI 	da via Savio a via Ex-Tiro a Segno	San Rocco	5 Oltre Savio	7G,8G,8H	E 05
46	GIARDINO	UBALDO CICCARESE 		null			
5043	CORSO	UBALDO COMANDINI 	da corso Garibaldi Giuseppe a subborgo Valzania Eugenio	Centro	1 Centro Urbano	8L,8M	F 05
8517	VIA	UBALDO STEFANI 	da via Albertarelli Rino a fondo cieco verso est	Calabrina	10 Cervese Nord		G 03
5174	VIA	UBERTI 	da corso Sozzi Gastone a via Chiaramonti	Centro	1 Centro Urbano	7I,7L	F 05
5016	VIA	UGO BASSI 	da via Curiel Eugenio a via Martiri della Libertà	Ponte Nuovo	1 Centro Urbano	7I	E 05,F 05
8719	PIAZZALE	UGO BUBANI 	prospiciente via Rondani Dino	Pievesestina	12 Dismano		E 02
5649	VIA	UGO FOSCOLO 	da via Ariosto Lodovico a viale Italia	Fiorita	3 Fiorenzuola	6N,7N	F 05
8459	VIA	UGO LA MALFA 	da via San Cristoforo a via Emilia Levante	Bulgaria,Ponte Pietra,Vigne, Sant'Egidio, Pievesestina, Madonna Del Fuoco,Case Frini, Le Terrazze,Borgo Dei Canarelli, Case Finali,Case Missiroli,Case Castagnoli,Case Gentili,Scuole Vecchie	3 Fiorenzuola,4 Cervese Sud,8 Rubicone,9 Al Mare,12 Dismano	10S,10T,11T,12T, 1D,2D,2E,3E,3F,	D 04,E 04,F 05,G 05,G 06
5751	VIA	UGOLINO VIVALDI 	da viale Marconi Guglielmo a fondo cieco verso sud-ovest	Le Terrazze, Seminario	3 Fiorenzuola	8O	F 05
6777	VIA	UMBERTIDE 	da fondo cieco, a sud-est a via Spello	San Vittore	6 Valle Savio		D 06
5767	VIA	UMBERTO BRUNELLI 	da rotonda Madre Tesera di Calcutta a fondo cieco verso sud	Ospedale	3 Fiorenzuola	8N,9N	F 05
7269	VIA	UMBERTO GIORDANO 	da via Jesi al confine con il Comune di Gambettola	Bulgaria	8 Rubicone		H 06
8497	VIA	UMBERTO SABA 	da viale Europa all'intersezione tra via dell'Università e via Cesare Pavese	San Bartolo,Ex Zuccherificio	1 Centro Urbano	5H,6H,6I	E 04,E 05
7618	VIA	UMBERTO TERRACINI 	dalla Provinciale Sala a via Capitini Aldo	Ruffio	9 Al Mare		H 05















Codice Via	Tipo	Denominazione	Descrizione e punti estremi dell' area	Località	Quartiere	Viabilità scala 1:5000	Viabilità scala 1:25000
5761	VIA	UMBRIA 	da via Del Mare a fondo cieco verso nord	Stadio	3 Fiorenzuola	7O	F 05
6004	VIA	URBANO LIDIO MANCINI 	da via Madonna dello Schioppo a fondo cieco verso nord	Sant'Egidio	4 Cervese Sud	4N	F 04
7884	VIA	URBANO MORIGI 	da via Volontari della Liberta a fondo cieco verso est	San Giorgio	10 Cervese Nord		G 02
8750	VIA	URBINO 	da via Osimo a fondo cieco verso nord	Budrio	8 Rubicone		H 06
5175	GALLERIA	URTOLLER 	da corso Mazzini Giuseppe a via Fantaguzzi	Centro	1 Centro Urbano	7I	F 05
7006	VIA	VAGONE	da via Linaro a via Mulino di Borello	Borello	7 Borello		C 09
5741	VIA	VAL D'AOSTA 	da via Plauto Tito Maccio a via Liguria	Fiorita	3 Fiorenzuola	7M,7N	F 05
6077	VIA	VALDAGNO 	da via Arzignano a via Pastrengo	Villa Chiaviche	4 Cervese Sud	2O,2P	F 04
5420	VIA	VALIRANO	da via Falconara a via Celincordia	Ponte Abbadesse	2 Cesuola	12I,12L,12M	F 06
6098	VIA	VALSUGANA 	da via Arzignano a fondo cieco verso sud-ovest	Villa Chiaviche	4 Cervese Sud	3P	F 04
7592	VIA	VANZIE	da via Cesenatico a via Sant'Aga	Macerone	9 Al Mare		H 04
7594	VIOTTOLO	VANZIE	dalla Provinciale Sala a via Rubicone	Macerone	9 Al Mare		H 04
6410	VIA	VARAZZE 	da via Cicagna a via San Colombano	Ippodromo	5 Oltre Savio	6F	E 04
7596	VIA	VARESE 	da via Cremona a via Como	Ponte Pietra	9 Al Mare	6S	G 05
5744	VIA	VASCO DA GAMA 	da via Magellano Ferdinando a via Cristoforo Colombo	Seminario	3 Fiorenzuola	8O	F 05
5421	VIA	VASTO 	da via Sorrivoli a via Scanno	Ponte Abbadesse	2 Cesuola	11I	F 06
6778	VIA	VECCHIA DI LUGARARA	da via Tessello a fondo cieco verso ovest	Lugarara	6 Valle Savio		C 07
6779	VIA	VECCHIA DI SAN MAMANTE	da via Tessello a via San Mamante	San Mamante, Lugarara	6 Valle Savio		C 07
8911	PONTE	VECCHIO	dalla rotonda Ponte Vecchio a subborgo Brenzaglia, attraversando il fiume Savio	Ponte Vecchio	1 Centro Urbano	8H	E 05

Codice Via	Tipo	Denominazione	Descrizione e punti estremi dell' area	Località	Quartiere	Viabilità scala 1:5000	Viabilità scala 1:25000
5422	VIA	VECCHIO ACQUEDOTTO	da via Sorrivoli a fondo cieco verso ovest	Ponte Abbadesse	2 Cesuola	11I	F 05
8132	VIA	VENANZIO FUSCONI 	da via Ravennate a via Boscone	San Martino In Fiume	11 Ravennate		F 01
8884	VIA	VENCIGLIE 	da via S.Agà a fondo cieco verso nord, vicino alla rotonda Balitrona	Macerone	9 Al Mare		H 04
5745	VIA	VENETO 	da rotonda San Pietro a via Lombardia	Fiorita,Stadio,San Pietro	3 Fiorenzuola	7N	F 05
6079	VIA	VENEZIA 	da via Cavalcavia a via Corfù	Vigne	4 Cervese Sud	4I	F 04
5746	VIA	VENEZIA GIULIA 	da via Lombardia a via Spadolini Giovanni	Fiorita,Stadio	3 Fiorenzuola	7N	F 05
6780	VIA	VENTI	da rotonda San Vittore a via Faccini e dalla stesa a fondo cieco verso est, verso il fiume Savio	San Vittore	6 Valle Savio		D 06,E 06
6085	VIA	VENTICINQUE APRILE	da via Cervese a via Zoli Adone	Vigne	4 Cervese Sud	5L,5M	F 04
6411	VIA	VENTIMIGLIA 	da via Pontescolle a via San Remo	Torre Del Moro, Ippodromo	5 Oltre Savio	5F	E 04
8531	VIA	VENTINOVESIMA BRIGATA GAP 	da via Campana Alvaro a fondo cieco verso nord	San Giorgio	10 Cervese Nord		G 02
7007	VIA	VENZI	dalla comunale Casalbono alla stessa	Case Venzi	7 Borello		B 09
5178	VIA	VERDONI 	da via Paiuncolo a via Albertini Annibale	Centro	1 Centro Urbano	7L	F 05
7343	VIA	VERGATO 	da via Emilia Levante a via Loiano	Case Castagnoli	8 Rubicone	11R	G 05,G 06
6412	VIA	VERGHERETO 	da via Cacciaguerra Eligio a fondo cieco verso est	San Rocco	5 Oltre Savio	7G	E 05
6449	VIA	VERSILIA 	da rotonda Savio a rotonda Antonio De Curtis (Totò)	San Rocco,San Mauro	5 Oltre Savio	8F,8G	E 05
6081	VIA	VERUCCHIO 	da via Torriana a fondo cieco verso sud-est	Sant'Egidio	4 Cervese Sud	4O	F 04
5180	VIA	VESCOVADO	da piazza Giovanni Paolo II a piazza Della Libertà	Centro	1 Centro Urbano	7L	F 05
7344	VIA	VETRALLA 	da via Malanotte a via Orte	Calisese	8 Rubicone		G 06
7598	VIA	VETRETO	da via Ruffio alla vicinale Sala, fino al confine con il Comune di Cesenatico	Bulgarno,Ruffio, Macerone	9 Al Mare		H 05,I 04,I 05

Codice Via	Tipo	Denominazione	Descrizione e punti estremi dell' area	Località	Quartiere	Viabilità scala 1:5000	Viabilità scala 1:25000
6413	VIA	VIAREGGIO 	da via San Mauro a via Savio	<i>San Mauro In Valle, San Mauro</i>	5 Oltre Savio	8E,9E	E 05
8400	VIA	VIAZZA	da via Adele Bei a via Chiesa di Sant'Andrea in Bagnolo	<i>San Cristoforo, Sant'Andrea In Bagnolo, Pievesestina</i>	12 Dismano		E 02
8678	VIA	VICINO PEDRELLI 	da via Leopoldo Lucchi alla stessa	<i>Sant'Egidio</i>	3 Fiorenzuola	6N	
7600	VIA	VIGEVANO 	dalla Provinciale Sala a via Tradate	<i>Ponte Pietra</i>	9 Al Mare	7T	G 05
6083	VIA	VIGNE	da via Trovanelli Nazzareno a via XXV Aprile	<i>Vigne</i>	4 Cervese Sud	6M,5M	F 04
8401	VIA	VIGNE DI PIEVESESTINA	da viadotto Andrei Sacharov a via Pontescolle	<i>Pievesestina, Case Gentili</i>	12 Dismano	2F,3F,3G	E 04
6781	VIA	VIGNE DI SOPRA	da via San Carlo a via Fiume in San Carlo	<i>San Carlo</i>	6 Valle Savio		D 07
7345	VIA	VIGNOLA 	da via Madonna del Fuoco a fondo cieco verso sud	<i>Case Castagnoli</i>	8 Rubicone	11R	G 05
7347	VIA	VIGONA	da via Faraona a via Cicala	<i>Madonna Dell'Olivo</i>	8 Rubicone		G 06
7346	VIA	VIGO-RUFFIO	da via Emilia Levante alla Provinciale Sala	<i>Bulgaria, Ruffio, Ponte Pietra, Madonna Del Fuoco, Case Castagnoli</i>	8 Rubicone, 9 Al Mare	10S,10T,11S,9T	H 05, G 05, G 06
7360	VIADOTTO	VIGO-RUFFIO	da via Vigo-Ruffio alla stessa	<i>Madonna Del Fuoco</i>	8 Rubicone, 9 Al Mare	10S,10T,9T	G 05
8705	VIA	VILFREDO PARETO 	da rotonda Rubicone a rotonda Donato Menichella	<i>Case Missiroli</i>	8 Rubicone		H 06
8908	PONTE	VILLA CASONE 	da via Rubicone a via Cesenatico	<i>Villa Casone</i>	9 Al Mare		H 04
5605	VIA	VINCENZO ANGELI 	da viale Carducci Giosue a viale Oberdan Guglielmo	<i>Madonna Delle Rose, Centro, Fiorita, San Pietro</i>	3 Fiorenzuola	7M	F 05
5310	VIA	VINCENZO BELLINI 	da via Vittorino da Feltre alla stessa	<i>Basilica Del Monte</i>	2 Cesuola	8L,9L,9M	F 05
5624	VIA	VINCENZO CUOCO 	da via Marzolino 1° a via Balbo Cesare	<i>Le Terrazze, Case Finali</i>	3 Fiorenzuola	8P	F 05
5359	VIA	VINCENZO GIOBERTI 	da via Galluppi Pasquale a via San Francesco d'Assisi	<i>Osservanza</i>	2 Cesuola	8L	F 05
47	GIARDINO	VINCENZO MUCCIOLI 		<i>null</i>			

Codice Via	Tipo	Denominazione	Descrizione e punti estremi dell' area	Località	Quartiere	Viabilità scala 1:5000	Viabilità scala 1:25000
8672	VIA	VINCENZO RICCI 	da piazza Indipendenza a piazzale Cavazzutti Stefano	Borello	7 Borello		C 08
8169	VIA	VIOLA BOSCONI	da via Boscone a via Masiera 1a	San Martino In Fiume	10 Cervese Nord, 11 Ravennate		F 01
7923	VIA	VIOLA DI GATTOLINO	da via Medri Renato a via Violone di Gattolino	Gattolino	10 Cervese Nord		H 03
8171	VIA	VIOLA DI MARTORANO	da via Cerchia di Martorano a via Masiera 1a, attraversando via Boscone	Martorano, Sant'Egidio	11 Ravennate	2L,2M,2N,2O	F 04
8725	VIA	VIOLA MAESTA' 	da via Ficchio a fondo cieco verso ovest	Martorano	11 Ravennate		F 03
5436	PIAZZALE	VIOLANTE DA MONTEFELTRO 	Compreso fra viale Osservanza, piazzale Leandro Marconi e via san Francesco d'Assisi	Osservanza	2 Cesuola	8I	F 05
7350	VIA	VIOLETTI	da via Vigo-Ruffio al confine con il Comune di Gambettola	Bulgaria, Madonna Del Fuoco, Case Castagnoli	8 Rubicone	11S,11T	H 06,G 05,G 06
7606	VIA	VIOLETTO DI CAPANNAGUZZO	da via Capannaguzzo a fondo cieco verso nord-est	Capannaguzzo	9 Al Mare		I 03
8172	VIA	VIOLETTO DI MARTORANO	da vicolo Cerchia a via Viola di Martorano	Martorano, Sant'Egidio	11 Ravennate	2M,3M	F 04
7925	VIA	VIOLONE	da via Calabria a via Capannaguzzo	Gattolino, Capannaguzzo, Villa Calabria	9 Al Mare,10 Cervese Nord		H 03,I 03,G 03
8173	VIA	VIOLONE DI GATTOLINO	da via Ravennate a via Capannaguzzo, oltrepassando la rotonda Primo Targhini	Gattolino, Martorano, Capannaguzzo, San Giorgio, Villa Chiaviche, Calabrina, Villa Calabria	10 Cervese Nord, 11 Ravennate		F 03,H 03,I 03,G 03
5749	LARGO	VIRGILIO 	da via Baracca Francesco a via Dante Alighieri	Fiorita	3 Fiorenzuola	7M	F 05
8604	VIA	VIRGILIO LUCCI 	da via Ravennate a via Rovescio	San Martino In Fiume	11 Ravennate		F 01
8836	PIAZZALE	VIRGINIA BENEDETTI 	da via Eleonora Duse a fondo cieco verso nord	Case Finali	3 Fiorenzuola	9O	
7352	VIA	VISANO 	da via Casale a fondo cieco verso il confine con il Comune di Montiano e il torrente Rubicone	Carpineta, Calisese	8 Rubicone		G 07
6084	VIA	VISERBA 	da piazzale Forli a via Cerchia di Sant'Egidio	Sant'Egidio	4 Cervese Sud	4N	F 04
36	GIARDINO	VITTIME CIVILI DI GUERRA 		null			
8571	ROTONDA	VITTIME DEL LAGER 	compresa fra via Dismano, via Civinelli e via D'Acquisto Salvo	Pievesestina	12 Dismano		E 02

Codice Via	Tipo	Denominazione	Descrizione e punti estremi dell' area	Località	Quartiere	Viabilità scala 1:5000	Viabilità scala 1:25000
29	GIARDINO	VITTIME DELLA STRADA		<i>null</i>			
45	GIARDINO	VITTIME DELLE FOIBE 		<i>null</i>			
59	GIARDINO	VITTIME INNOCENTI DI TUTTE LE MAF 		<i>null</i>			
8897	VIA	VITTIME 4 AGOSTO 1956 	via Stornite a fondo cieco verso sud	<i>Borello</i>	7 Borello		C 08
8183	VIA	VITTORIA MARIANI 	da rotonda Martorano a via Calcinaro	<i>Martorano</i>	11 Ravennate	1L,2I,2L	F 04
5425	VIA	VITTORINO DA FELTRE 	da via D'Agosto a via Ponchielli Amilcare	<i>Basilica Del Monte, Osservanza</i>	2 Cesuola	8L,9L	F 05
5603	VIA	VITTORIO ALFIERI 	da via Dante Alighieri a via Foscolo Ugo	<i>Fiorita</i>	3 Fiorenzuola	6M,6N	F 05
6422	VIA	VITTORIO BACHELET 	da via San Cristoforo a via Parri Ferruccio	<i>Torre Del Moro</i>	5 Oltre Savio	3D	E 04
7506	VIA	VITTORIO BELLI 	da via Allende Salvatore a via Ceccaroni Antonio	<i>Macerone</i>	9 Al Mare		H 04
8493	VIA	VITTORIO BONICELLI 	da via San Mauro a via Versilia	<i>San Mauro</i>	5 Oltre Savio	8G	E 05
8461	VIA	VITTORIO BORGHESI 	da via Casadei Secondo a fondo cieco verso est	<i>Torre Del Moro</i>	5 Oltre Savio	5C,5D	D 04
5610	VIA	VITTORIO BOTTEGO 	da via Fiorenzuola a via Magellano Ferdinando	<i>Seminario</i>	3 Fiorenzuola	8O,9O	F 05
6469	VIA	VITTORIO DE SICA 	da via Versilia a via Giardino di San Mauro	<i>San Mauro</i>	5 Oltre Savio	7F,8F,8G	E 05
8361	VIA	VITTORIO MARANDOLA 	da via Sbarretti Fulvio alla stessa	<i>Pievesestina</i>	12 Dismano		E 02
5750	VIA	VITTORIO VENETO 	da via Fiume a via Madonna delle Rose	<i>Madonna Delle Rose</i>	3 Fiorenzuola	7M	F 05
25	GIARDINO	VOLONTARI DEL KOSOVO 		<i>null</i>			
8475	PIAZZETTA	VOLONTARI DEL SANGUE 	da via Montiano a fondo cieco verso ovest	<i>Calisese</i>	8 Rubicone		G 06
7933	VIA	VOLONTARI DELLA LIBERTA' 	da via Montaletto a via Parataglio	<i>San Giorgio</i>	10 Cervese Nord		G 02
6415	VIA	VOLTERRA 	da via Della Valle a via Empoli	<i>San Mauro</i>	5 Oltre Savio	8F	E 05




















Codice Via	Tipo	Denominazione	Descrizione e punti estremi dell' area	Località	Quartiere	Viabilità scala 1:5000	Viabilità scala 1:25000
6416	VIA	VOLTRI 	da via Dismano a via San Cristoforo	Torre Del Moro	5 Oltre Savio	4E,5E	E 04
6417	VIA	VOLTURNO 	da via Farini Luigi Carlo a via Tevere	San Rocco	5 Oltre Savio	8G,8H	E 05
6434	VIA	WALTER TOBAGI 	da via Pastore Giulio a fondo cieco verso sud-est	Torre Del Moro	5 Oltre Savio	3D,3E	E 04
8832	VIA	WANDA BONTA' 	da rotonda Case Finali, a rotonda Medaglie D'Oro della Resistenza	Case Finali	3 Fiorenzuola	9O	
5145	VIA	WERTHER RICCHI 	da viale Europa a via Saba Umberto	Ex Zuccherificio, Cavalcavia	1 Centro Urbano	6I	E 04
5970	VIA	WILLIAM D'ALTRI 	da via Togliatti Palmiro a fondo cieco verso ovest	Vigne	4 Cervese Sud	5I	E 04
5181	VIA	ZARA 	da via Montanari Leonida a rotonda Trieste	Madonna Delle Rose	1 Centro Urbano	7L	F 05
8403	VIA	ZAVAGLIA	da via Fossalta a via Dismano	Pievesestina	12 Dismano		E 03
6418	VIA	ZAVALLONI 	da via Settecrociari a via San Mauro	Massa, Monticino, San Mauro In Valle	5 Oltre Savio	7B,7C,7D,8D,6A,6B	D 04,D 05,E 05
5182	VIA	ZEFFIRINO RE 	da piazza Del Popolo a largo Pio sesto	Centro	1 Centro Urbano	7I,8I	F 05
5076	VIA	ZELIDE FATTIBONI 	da via Caporali Pier Maria a piazzetta Cesenati del 1377 e via Malatesta Novello	Centro	1 Centro Urbano	8I	F 05
7008	VIA	ZOLFATARE VECCHIE	dalla comunale Casalbono a fondo cieco verso ovest e il Rio Balze	Casalbono, Case Venzi	7 Borello		B 09
5183	VIA	ZUCCHERIFICIO	da via Machiavelli Niccolò a piazzale Del Risorgimento	Ponte Nuovo, Ex Zuccherificio	1 Centro Urbano	7H,6H	E 05
21	GIARDINO	11 SETTEMBRE 2001 		null			
7580	STRADA PROVINCIAL	123 SALA	da via Cesenatico, verso est, al confine con il Comune di Cesenatico, oltrepassando la rotonda Massa Ruffiense e la rotonda Sala	Ruffio, Ponte Pietra, Macerone	9 Al Mare	7S,7T	H 04,H 05,G 05,I 04
7610	VIA	18 AGOSTO 1944 	da via Allende Salvatore a via Capannaguzzo	Macerone	9 Al Mare		H 04,I 04
7	GIARDINO	20 OTTOBRE 1944 		null			
7834	STRADA PROVINCIAL	70 CERVESE 	da via Cervese a via Del Confine, oltrepassando la rotonda Pontecucco	Bagnile, San Giorgio, Calabrina, Pontecucco	10 Cervese Nord		G 01,G 02,H 01,G 03



















LUOGHI DI INTERESSE




















- Località
- Parchi e giardini














LOCALITÀ

1. ACQUAROLA
2. BAGNILE
3. BASILICA DEL MONTE
4. BORELLO
5. BORGO DEI CANARELLI
6. BORGO DELLE ROSE
7. BORGO PAGLIA
8. BUDRIO
9. BULGARIA
10. BULGARNO'
11. CALABRINA
12. CALISESE
13. CAPANNAGUZZO
14. CAPPUCCINI
15. CARPINETA
16. CASALBONO
17. CASALE
18. CASE CASTAGNOLI
19. CASE FINALI
20. CASE FRINI
21. CASE GENTILI
22. CASE MISSIROLI
23. CASE VENZI
24. CAVALCAVIA
25. CELLETTA
26. CENTRO
27. DIEGARO
28. EX ZUCCHERIFICIO
29. FIORITA
30. FORMIGNANO
31. GALLO
32. GATTOLINO
33. GUALDO
34. IL TREBBO
35. IPPODROMO
36. LE AIE
37. LE TERRAZZE
38. LIZZANO
39. LUGARARA
40. LUZZENA
41. MACERI
42. MACERONE
43. MADONNA DEL FUOCO
44. MADONNA DELLE ROSE
45. MADONNA DELL'OLIVO
46. MARTORANO
47. MASSA
48. MONTEAGUZZO
49. MONTEREALE
50. MONTEVECCHIO
51. MONTICINO
52. ORIOLA
53. OSPEDALE
54. OSSERVANZA
55. OSTERIA DI PIAVOLA
56. PADERNO
57. PIEVE DI RIVOSCHIO
58. PIEVESESTINA
59. PIOPPA
60. PONTE ABBADESSE
61. PONTE NUOVO
62. PONTE PIETRA
63. PONTE VECCHIO
64. PONTECUCCO
65. PROVEZZA
66. RIO EREMO
67. RIO MARANO
68. RONTA
69. ROVERSANO
70. RUFFIO
71. SAIANO
72. SAN BARTOLO
73. SAN CARLO
74. SAN CRISTOFORO
75. SAN DEMETRIO
76. SAN DOMENICO
77. SAN GIORGIO
78. SAN MAMANTE
79. SAN MARTINO IN FIUME
80. SAN MAURO
81. SAN MAURO IN VALLE
82. SAN PIETRO
83. SAN ROCCO
84. SAN TOMMASO
85. SAN VITTORE
86. SANTA LUCIA
87. SANT'ANDREA IN BAGNOLO
88. SANT'EGIDIO
89. SCUOLE VECCHIE
90. SEMINARIO
91. SETTECROCIARI
92. STADIO
93. STAZIONE FF.SS.
94. TESSELLO
95. TIPANO
96. TORRE DEL MORO
97. VALDINOCE
98. VIGNE
99. VILLA CALABRA
100. VILLA CASONE
101. VILLA CHIAVICHE

Codice Via	Tipo	Denominazione	Descrizione e punti estremi dell' area	Località	Quartiere	Viabilità scala 1:5000	Viabilità scala 1:25000
35	PARCO	ALEXANDER LANGER 		<i>null</i>			
64	PARCO	ALIETO PIERI 		<i>null</i>			
60	GIARDINO	AMADORI 		<i>null</i>			
31	GIARDINO	ANTONINO CAPONNETTO 		<i>null</i>			
40	GIARDINO	BADEN POWELL 		<i>null</i>			
4	GIARDINO	BATTAGLIA DEL MONTE 1832 		<i>null</i>			
48	GIARDINO	CADUTI DELLE FORZE DI POLIZIA 		<i>null</i>			
2	GIARDINO	CADUTI DI CEFALONIA 		<i>null</i>			
42	GIARDINO	CADUTI DI TUTTE LE GUERRE 		<i>null</i>			
52	GIARDINO	CALISTO BRUNELLI 		<i>null</i>			
32	GIARDINO	CARLO COLLODI 		<i>null</i>			
26	GIARDINO	CARLO DOGLIO 		<i>null</i>			
14	PARCO	CESUOLA 		<i>null</i>			
41	GIARDINO	CHARLES DARWIN 		<i>null</i>			
8	PARCO	CHICO MENDES 		<i>null</i>			
11	GIARDINO	DEI CILIEGI 		<i>null</i>			
57	GIARDINO	DEI GIUSTI 		<i>null</i>			
10	GIARDINO	DEL MOLINACCIO 		<i>null</i>			
18	PARCO	DELLA RIMEMBRANZA 		<i>null</i>			

Codice Via	Tipo	Denominazione	Descrizione e punti estremi dell' area	Località	Quartiere	Viabilità scala 1:5000	Viabilità scala 1:25000
23	GIARDINO	DELLE MORE 		<i>null</i>			
9	PARCO	DELLE QUERCE 		<i>null</i>			
5	GIARDINO	DI SERRAVALLE 		<i>null</i>			
1	GIARDINO	FORLI' 		<i>null</i>			
17	PARCO	FORNACE MARZOCCHI 		<i>null</i>			
16	GIARDINO	GIANCARLO SAVELLI 		<i>null</i>			
67	GIARDINO	GIANFRANCO VALENTINI 	Compresa tra via san Vittore e via Marchi	<i>null</i>			D 06
37	GIARDINO	GIANNETTO MALMERENDI 		<i>null</i>			
68	GIARDINO	GINO BERNABINI	Prospiciente via Emilia Levante	Case Missiroli	8 Rubicone		H 06
33	GIARDINO	GIOVANNI PALATUCCI 		<i>null</i>			
56	GIARDINO	GIULIO CESARE 		<i>null</i>			
49	GIARDINO	GIUSEPPE DI MATTEO 		<i>null</i>			
28	GIARDINO	GIUSEPPE PALMAS 		<i>null</i>			
39	GIARDINO	GUEVARA ERNESTO "CHE" 		<i>null</i>			
12	GIARDINO	GUIDO BOSCHI 		<i>null</i>			
6	GIARDINO	I RAGAZZI DEL 99 		<i>null</i>			
62	GIARDINO	I RAGAZZI E LE RAGAZZE DI UTOIA 		<i>null</i>			
38	PARCO	IPPODROMO 		<i>null</i>			
19	PARCO	IQBAL MASHIH 		<i>null</i>			

Codice Via	Tipo	Denominazione	Descrizione e punti estremi dell' area	Località	Quartiere	Viabilità scala 1:5000	Viabilità scala 1:25000
55	GIARDINO	LINA CAVALIERI 		<i>null</i>			
54	GIARDINO	LINA PAGLIUGH 		<i>null</i>			
71	GIARDINO	LOREDANA BISERNA 	prospiciente Via Romeo Zoppi e Via Guelfo Zamboni	<i>null</i>			
61	PARCO	LORIS ROMAGNOLI 		<i>null</i>			
58	GIARDINO	MARCO PANTANI 		<i>null</i>			
70	PARCO	MARTIN LUTERO 	prospiciente via Raffaello Lambruschini	<i>null</i>			
3	GIARDINO	MARTIRI BOLOGNA 2 AGOSTO 1980 		<i>null</i>			
63	GIARDINO	MAURO BENINI 		<i>null</i>			
22	GIARDINO	MIRRI E MERENDI 		<i>null</i>			
24	GIARDINO	MONSIGNOR LUIGI DI LIEGRO 		<i>null</i>			
66	GIARDINO	MONSIGNORE AUGUSTO GIANFRANCESCO 	Prospiciente piazza della Libertà	<i>null</i>		8L	F 05
20	PARCO	NKOSI JOHNSON 		<i>null</i>			
27	PARCO	PER CRISTINA 		<i>null</i>			
13	PARCO	PER FABIO 		<i>null</i>			
50	GIARDINO	PIETRO MAGANZA 		<i>null</i>			
34	GIARDINO	PIETRO SPADA ANONIMO ROMAGNOLI 		<i>null</i>			
43	GIARDINO	PUBBLICO 		<i>null</i>			
44	GIARDINO	ROSANNA BENZI 		<i>null</i>			
15	GIARDINO	SAN ROCCO 		<i>null</i>			

Codice Via	Tipo	Denominazione	Descrizione e punti estremi dell' area	Località	Quartiere	Viabilità scala 1:5000	Viabilità scala 1:25000
69	GIARDINO	SANTA CATERINA 	prospiciente Via Scipione Sacchi	<i>null</i>			
51	GIARDINO	SANTA FRANCESCA SAVERIO CABRI 		<i>null</i>			
53	GIARDINO	SANTINA FERLOTTI SANGIORGI 		<i>null</i>			
30	GIARDINO	SANZIO TOGNI 		<i>null</i>			
65	GIARDINO	TITO NERI 		<i>null</i>			
46	GIARDINO	UBALDO CICCARESE 		<i>null</i>			
47	GIARDINO	VINCENZO MUCCIOLI 		<i>null</i>			
36	GIARDINO	VITTIME CIVILI DI GUERRA 		<i>null</i>			
29	GIARDINO	VITTIME DELLA STRADA		<i>null</i>			
45	GIARDINO	VITTIME DELLE FOIBE 		<i>null</i>			
59	GIARDINO	VITTIME INNOCENTI DI TUTTE LE MAF 		<i>null</i>			
25	GIARDINO	VOLONTARI DEL KOSOVO 		<i>null</i>			
21	GIARDINO	11 SETTEMBRE 2001 		<i>null</i>			
7	GIARDINO	20 OTTOBRE 1944 		<i>null</i>			

STRADE SOPPRESSE

Codice Via	Tipo	Denominazione	Descrizione e punti estremi dell' area
8635	VIA	<u>ABBONDANZA FABIO</u>	da via Maccanone, a fondo cieco verso ovest e sud
9962	STRADA VICINALE	<u>ACQUA TAGLIATA</u>	dalla comunale di Celincordia alla vicinale Tranzano
5901	VIA	<u>ADRIA</u>	da via Ceccaroni Cambivoglia Mario a fondo cieco verso sud-est; ora VIA CAFIERO CARLO
8928	PARCO	<u>ALIETO PIERI</u>	compreso fra via Settecrociari, via Spello e via Umbertide
9963	STRADA VICINALE	<u>ALMERICI</u>	da via San Marco a fondo cieco verso sud-est
9911	VICOLO	<u>ALMERICI</u>	da corso Mazzini Giuseppe a piazza Bufalini Maurizio; VLO S.FRANCESCO-SANTA CHIARA-ORA PZA ALMERICI
8913	GIARDINO	<u>AMADORI</u>	fra la Rotonda Ponte di Ferro e la Via Dante Pollarini
9905	VIA	<u>ANCONA 2A</u>	da via Savio a via Ancona 1a; ora VIA MAMI FRANCESCO
9964	STRADA VICINALE	<u>ANDICINO</u>	dalla provinciale Emilia alla vicinale della Lupa - Toponimo recuperato
9912	STRADA VICINALE	<u>ARENACCI</u>	dall'Emilia al Rio San Mauro - Toponimo recuperato
8738	GIARDINO	<u>BADEN POWELL</u>	prospiciente il tratto finale di via Fausto Coppi e argine del fiume Savio
5768	GIARDINO	<u>BATTAGLIA DEL MONTE 1832</u>	da via Tasso Torquato alla stessa
8566	PIAZZALE	<u>BELLA DI CESENA</u>	da via Delle Ciliegie a fondo cieco verso sud est
8748	GIARDINO	<u>BENZI ROSANNA</u>	compreso fra via Violone di Gattolino e via Chiesa di Martorano
8746	VICOLO	<u>BIDENTE</u>	da via Sana a via Santa Sofia
9966	STRADA VICINALE	<u>BLANDINA</u>	da via San Giorgio a via Calabria
8441	GIARDINO	<u>BOSCHI GUIDO</u>	da via Castello di Roversano alla stessa
9914	VICOLO	<u>BRIGHI</u>	da via Masiera 1a a via Calcinaro
9915	VIA	<u>BRUNELLI</u>	dalla vicinale Redichiaro al vicolo Rubicone di San Pietro

Codice Via	Tipo	Denominazione	Descrizione e punti estremi dell' area
8853	GIARDINO	<u>BRUNELLI CALISTO</u>	prospiciente via Vigo-Ruffio, piazzale Luigi Manuzzi e piazzale Fratelli Giovanni e Giuseppe Lugaresi
9904	VICOLO	<u>BULGARNO' II</u>	da via Pavirana a via Bulgarnò - ORA VIA SARZOLA
9916	STRADA VICINALE	<u>CA' DI CAPORALI</u>	dalla vicinale Ghini alla vicinale Casali
9967	STRADA VICINALE	<u>CA' DI VAJOLO</u>	dalla vicinale Del Poggio al fiume Borello; ORA VIA BOLOGNESI
9917	VIA	<u>CA' SAVELLI</u>	da via Togliatti a fondo cieco verso il fiume Savio
8788	GIARDINO	<u>CADUTI DELLE FORZE DI POLIZIA</u>	compreso fra via IX Febbraio e via Anita Garibaldi
5190	PIAZZALE	<u>CADUTI DELLE FORZE DI POLIZIA</u>	compreso fra via IX Febbraio, viale IV Novembre e via Garibaldi Anita
5189	GIARDINO	<u>CADUTI DI CEFALONIA</u>	compreso fra viale Carducci Giosuè e piazzetta Alboni Marietta
8757	GIARDINO	<u>CADUTI DI TUTTE LE GUERRE</u>	compreso fra via Delio Cantimorri e via Rubicone
9918	STRADA VICINALE	<u>CAMPONE</u>	da via Lana a via Del Confine
9968	STRADA VICINALE	<u>CANOVA</u>	dalla comunale Montevecchio alla vicinale Montevecchio; ora VIA MONTEVECCHIO
8634	GIARDINO	<u>CAPONNETTO ANTONINO</u>	compreso fra via Ambrosoli Giorgio e vicinale Madonna
8716	VIA	<u>CARUSO ENRICO</u>	da fondo cieco a via Beniamino Gigli
9969	STRADA VICINALE	<u>CASALE AL RUBICONE</u>	dalla comunale di Casale alla Chiesa di Casale; ora VIA CHIESA DI CASALE (tratto)
9919	STRADA VICINALE	<u>CASALI</u>	dalla comunale Della Chiesa (San Cristoforo) alla provinciale Dismano (poi alla vicinale Fossalta)
9970	STRADA VICINALE	<u>CASSETTA IN SAN MAMANTE</u>	dalla vicinale Piani al Rio Busca
9971	STRADA VICINALE	<u>CASTAGNOLI</u>	dalla comunale di Tipano alla vicinale Cupa; ora VIA CUPA (tratto)
9972	STRADA VICINALE	<u>CASTELLACCIO</u>	dalla Provinciale Dismano alla vicinale Passo Corelli; ora VIA PASSO CORELLI (tratto)
9973	STRADA VICINALE	<u>CASTELLONCHIO</u>	dalla vicinale del Borello alla stessa; poi VIA MULINO DI CASTELLONCHIO (pure soppressa)

Codice Via	Tipo	Denominazione	Descrizione e punti estremi dell' area
9974	VICOLO	<u>CASTELLONCHIO</u>	dalla vicinale Borello alla vicinale Del Poggio; poi VIA MULINO DI CASTELLONCHIO (pure soppressa)
8873	GIARDINO	<u>CAVALIERI LINA</u>	prospiciente via Antonio Salieri e via Claudio Monteverdi, lato Est
9975	STRADA VICINALE	<u>CAVAROSA</u>	dalla vicinale Ronco (Ca' Rossa) alla stessa; ora VIA CA' ROSSA
8471	PARCO	<u>CESUOLA</u>	compreso a sud di via Padre Genocchi dalla stessa, dal torrente Cesuola e dalla via Giovannini Ivo; a nord di via Padre Genocchi dalla stessa, da via Don Luigi Sturzo, da via Ponte Abbadesse e da via Don Giuseppe Dossetti
8427	PARCO	<u>CHICO MENDES</u>	compreso fra il torrente Cesuola e via Cesuola, nell'area dell'ex discarica di Rio Eremo
8758	GIARDINO	<u>CICCARESE UBALDO</u>	Prospiciente via Cesenatico, compreso fra le vie Assano, Mantova e Elmo Simoncini
8861	PIAZZALE	<u>CIMITERO DI S.CARLO</u>	prospiciente via S.Mamante, e via S.Carlo antistante il locale cimitero
8655	GIARDINO	<u>COLLODI CARLO</u>	prospiciente via Coriano -
9921	VIA	<u>CONFINE CON CERVIA</u>	da via Del Confine al confine con il Comune di Cervia; - ora VIA BOCCOLINA
8573	PIAZZALE	<u>D'ANTONA MASSIMO</u>	da via Pastore Giulio a fondo cieco verso ovest
8742	GIARDINO	<u>DARWIN CHARLES</u>	compreso fra via Niccolò Machiavelli e la linea ferroviaria Bologna-Ancona
8440	GIARDINO	<u>DEI CILIEGI</u>	da via Montaletto alla stessa
9906	VIA	<u>DEI GELSI</u>	da via Capannaguzzo a via Violetto: ora via MACCANINO
8894	GIARDINO	<u>DEI GIUSTI</u>	Compreso fra via Delle Clarisse, via Pacchioni e piazzale Cardinal Bessarione
9976	STRADA VICINALE	<u>DEI PRATI</u>	dalla provinciale Dismano alla stessa; - ORA VIA PORTOFINO -TOPONIMO RECUPERATO
9856	STRADA VICINALE	<u>DEI RONCHI</u>	dalla Provinciale Val di Savio alla comunale Montecavallo
9857	VICOLO	<u>DEL CAMPANONE</u>	da corso Mazzini Giuseppe a piazza Bufalini Maurizio; ora PIAZZA ALMERICI
9923	STRADA VICINALE	<u>DEL CANALE</u>	da via Roversano al fiume Savio
6103	VIA	<u>DEL DEPURATORE</u>	da via Pisignano a fondo cieco verso est

Codice Via	Tipo	Denominazione	Descrizione e punti estremi dell' area
9858	STRADA VICINALE	<u>DEL GREPPO</u>	dalla vicinale Borello alla vicinale del Poggio
8439	GIARDINO	<u>DEL MOLINACCIO</u>	compreso fra via San Francesco d'Assisi, via Villari Pasquale e il torrente Cesuola
9910	VIA	<u>DEL MULINO</u>	verificare, vedi delibera di via castellonchio
9859	VICOLO	<u>DEL ROSARIO</u>	da viale Mazzoni Jacopo a Mura San Domenico; ora VIA BATTISTINI PIO
9860	STRADA VICINALE	<u>DELLA CHIESA VECCHIA</u>	dalla comunale di Formignano alla stessa; ora VIA FORMIGNANO
9861	STRADA VICINALE	<u>DELLA FRATTA</u>	dalla comunale di Montecavallo al Rio della Fratta
8647	SENTIERO	<u>DELLA PACE</u>	da via San Francesco D'Assisi, in fregio al torrente Cesuola, a via Padre Giovanni Genocchi
9862	VIA	<u>DELLA PICCOLA VELOCITA'</u>	da viale Bovio Giovanni al magazzino della Piccola Velocità; ora VIALE ANGELONI MARIO e VICOLO SAN LODOVICO
8525	PARCO	<u>DELLA RIMEMBRANZA</u>	compreso fra viale Mazzoni Jacopo, piazza Zangheri Pietro, via Malatesta Novello e il Parco delle Querce
9924	STRADA VICINALE	<u>DELLA VIA CUPA</u>	dalla comunale di Tipano alla vicinale Cupa; ora VIA DEL PRIOLO (tratto)
7244	VIA	<u>DELLE BAGNARE</u>	da via Madonna dell'Olivo a fondo cieco verso ovest; già VIA DELLA ROTA
8565	VIA	<u>DELLE CILIEGIE</u>	dalla via Dismano alla stessa
8568	GIARDINO	<u>DELLE MORE</u>	prospiciente via Passo Corelli e via Dei Lamponi
5065	VIA	<u>DELLE ORTOLANE</u>	da suburborgo Comandini Federico a fondo cieco verso ovest
8428	PARCO	<u>DELLE QUERCE</u>	compreso fra via Del Tunnel, via Malatesta Novello e il Parco della Rimembranza
9863	VICOLO	<u>DELLE VIGNE</u>	da via Boscone a via Cervese
9925	STRADA VICINALE	<u>DELLE VIGNE IN TIPANO</u>	dalla comunale di San Mauro alla comunale di Tipano
9864	STRADELLO	<u>DELLE VIGNE IN TIPANO</u>	dalla comunale di Tipano al Rio Casalecchio
8574	PASSERELLA	<u>DELL'IPPODROMO</u>	da via Macchiavelli Niccolo a via Riccione, attraversando il fiume Savio

Codice Via	Tipo	Denominazione	Descrizione e punti estremi dell' area
8558	ROTONDA	<u>DELLO STADIO</u>	compresa fra le vie Del Mare, Tito Maccio Plauto, Spadolini Giovanni, via Puglie piazzale Olimpia e viale Abruzzi
5637	VIALE	<u>DELLO STADIO</u>	da via Spadolini Giovanni a fondo cieco verso nord
9865	STRADA	<u>DI CIRCONVALLAZIONE</u>	dal ponte sul Savio a Nord, gira attorno alla città fino al ponte sul Savio a Sud
9926	STRADA	<u>DI MARTORANO</u>	da via Chiesa di Martorano a via Violone di Gattolino
8797	GIARDINO	<u>DI MATTEO GIUSEPPE</u>	prospiciente via Giovanni Falcone
9927	VICOLO	<u>DI PADERNO</u>	da viale Mazzoni Jacopo a Mura Porta Fiume; ora VIA BATTISTINI PIO (tratto)
9928	STRADA VICINALE	<u>DI RUFFIO</u>	da via Del Rubicone alla comunale di Ruffio e Bulgaria
9866	STRADA VICINALE	<u>DI SAN VITTORE</u>	dalla provinciale in Val di Savio alla vicinale Facini; ora VIA CERRETO
5198	GIARDINO	<u>DI SERRAVALLE</u>	compreso fra via Cairoli, via Martiri della Liberta, via Bassi Ugo e via Mura Comandini Federico
9867	STRADA VICINALE	<u>DI TIPANO</u>	dalla Provinciale del Savio alla comunale di Tipano; ora VIA CHIANCIANO
8603	GIARDINO	<u>DOGLIO CARLO</u>	compreso fra via Targhini Primo e via Albertarelli Rino
5347	STRADA VICINALE	<u>DUGARIA</u>	da via Garampa a fondo cieco verso sud-ovest
9868	STRADA VICINALE	<u>FASSINA</u>	dalla vicinale Casalecchio alla comunale di Paderno; ora VIA SILVIA (tratto)
8871	GIARDINO	<u>FERLOTTI SANGIORGI SANTINA</u>	prospiciente via Gori Pietro e via Antonio Salieri
5985	GIARDINO	<u>FORLI'</u>	compreso fra via Morciano, via Lugo e via Borghi
8515	PARCO	<u>FORNAGE MARZOCCHI</u>	compreso fra via Cerchia delle Vigne e piazza Baldini Nullo
9903	VIA	<u>FORNASARI</u>	da via Rio Marano a via San Tomaso
6667	VIA	<u>FRASSINETO</u>	da via Vecchia di Lugarara a fondo cieco verso nord
9929	VIA	<u>GABELLI ARISTIDE</u>	da via Montessori Maria a fondo cieco verso sud-est

Codice Via	Tipo	Denominazione	Descrizione e punti estremi dell' area
7268	VIA	<u>GARAFFONA</u>	da via Calisese a fondo cieco verso sud-ovest
8351	VIA	<u>GAROFANINO</u>	da via Dismano a fondo cieco verso ovest
9869	VICOLO	<u>GIARDINO DI SAN MAURO</u>	dalla vicinale del Giardino alla stessa
8717	VIA	<u>GIGLI BENIAMINO</u>	rotonda Maria Callas via Enrico Caruso
9931	STRADA VICINALE	<u>GINI</u>	dalla comunale di Carpineta alla stessa
8896	VIA	<u>GIOVANNI TINUPER</u>	da via Colombaronaa a fondo cieco verso sud
8885	GIARDINO	<u>GIULIO CESARE</u>	prospiciente il piazzale Don Aldo Casadei ed il torrente Pisciatello
8741	GIARDINO	<u>GUEVARA ERNESTO "CHE"</u>	prospiciente viale Della Resistenza, nel tratto compreso fra via Giuseppe Di Vittorio e viale Carlo Cattaneo
5195	GIARDINO	<u>'I RAGAZZI DEL 99'</u>	compreso fra via Mulini, via Manin Daniele, via Pisacane Carlo e l'ex-Macello
8917	GIARDINO	<u>I RAGAZZI E LE RAGAZZE DI UTOYA</u>	prospiciente via Versilia e via Federico Fellini
8737	PARCO	<u>IPPODROMO</u>	compreso fra via Fausto Coppi, la linea ferroviaria Bologna-Ancona e argine del Fiume Savio
8528	PARCO	<u>IQBAL MASIH</u>	compreso fra via Casali Nello, via Barducci Colombo e via Madonna dello Schioppo
8665	PARCO	<u>LANGER ALEXANDER</u>	Compreso fra la linea ferroviaria BO-AN, via Cervese, via Mons. Leo Bagnoli, rotonda Campana Augusto, viadotto Kennedy J.F., via Ugo La Malfa e via Lucchi Leopoldo
6298	VIA	<u>LANZETTA</u>	da via Massa a fondo cieco verso nord-ovest
9871	STRADA VICINALE	<u>LORENA</u>	dalla comunale di Paderno alla comunale dei Settecrociari
8919	PARCO	<u>LORIS ROMAGNOLI</u>	compreso fra via Guglielmo Urbini, via Ravennate, via Vittoria Mariani e via Cerchia di Martorano
9872	VIA	<u>MACERI</u>	dalla vicinale Madonna delle Rose alla vicinale (ora vicolo) Santa Lucia; ora VIA ARIOSTO LODOVICO
8903	PASSERELLA	<u>MACERONE</u>	da via Rubicone a via Cesenatico
8799	GIARDINO	<u>MAGANZA PIETRO</u>	Compreso fra piazza Balnea, via Rovescio e via Pisignano

Codice Via	Tipo	Denominazione	Descrizione e punti estremi dell' area
8740	GIARDINO	<u>MALMERENDI GIANNETTO</u>	da via Mulini a via Fornaci
9873	VIA	<u>MARTINA</u>	da via Gattolino alla vicinale Vanzie
5765	GIARDINO	<u>MARTIRI BOLOGNA 2.8.1980</u>	compreso fra viale Abruzzi, via Lucania, via Fratelli Spazzoli e viale Marconi Guglielmo
9874	STRADA VICINALE	<u>MARZOLINO II°</u>	da viale Marconi Guglielmo a fondo cieco verso est; ora VIA LAMBRUSCHINI RAFFAELLO
9932	STRADA VICINALE	<u>MARZOLINO III</u>	da viale Marconi Guglielmo a via Del Mare; ora VIA PIEMONTE
8918	GIARDINO	<u>MAURO BENINI</u>	compreso fra via Adone Zoli e via Madonna dello Schioppo
9933	VIA	<u>MAZZOLI</u>	dalla vicinale Molinelli a fondo cieco
8561	GIARDINO	<u>MIRRI E MERENDI</u>	compreso fra via Gadda Carlo Emilio, via Moretti Marino e via Emilia Levante
9934	VIA	<u>MOLINELLA</u>	da via Emilia Levante a fondo cieco verso nord-est
8669	ROTONDA	<u>MOLISE</u>	all'intersezione fra viale Abruzzi e via Lucania
8580	GIARDINO	<u>MONS. LUIGI DI LIEGRO</u>	prospiciente via Don Pietro Canducci e piazzale Mons. Isaias Duarte Cancino
9935	VIA	<u>MONTALCINO</u>	Diventata Berchet Giovanni
9936	VIA	<u>MONTALTA</u>	dalla vicinale Visano II a via Madonna dell'Olivo; già via MONTALTO
9875	STRADA VICINALE	<u>MONTE CHICCHETTO</u>	dalla comunale Santa Lucia alla via Garampa
9937	STRADA VICINALE	<u>MONTE DELLE VACCHE I</u>	dalla via Garampa alla stessa
9938	STRADA VICINALE	<u>MONTE DELLE VACCHE II</u>	dalla via Garampa alla stessa
9939	STRADA	<u>MONTEGRANO</u>	dalla Statale n. 71 alla strada vicinale Polignana
9940	VIA	<u>MONTEPULCIANO</u>	Diventata Tabarri Ilario
9876	STRADA VICINALE	<u>MONTEVECCHIO</u>	dalla comunale Montevocchio alla stessa; ora VIA MONTEVECCHIO

Codice Via	Tipo	Denominazione	Descrizione e punti estremi dell' area
9877	STRADA VICINALE	<u>MORA</u>	dalla vicinale Pisignano alla vicinale Violone di Gattolino
8776	GIARDINO	<u>MUCCIOLI VINCENZO</u>	via Viareggio via Certaldo
6973	VIA	<u>MULINO DI CASTELLONCHIO</u>	da via Linaro a fondo cieco verso sud; VIOTTOLO CASTELLONCHIO
9909	VIA	<u>NAZIONALE</u>	
8547	PARCO	<u>NKOSI JOHNSON</u>	compreso fra via Matalardo, via Ungaretti Giuseppe, via Francesco Arcangeli e via Angelini Cesare
6025	VIA	<u>NOGARA</u>	da via Pastrengo a via Legnago
8464	CORTE	<u>PADRE ERNESTO BALDUCCI</u>	da via Martiri d'Ungheria a via Isei
8872	GIARDINO	<u>PAGLIUGHI LINA</u>	prospiciente via Antonio Salieri e via Claudio Monteverdi, lato Ovest
8715	VIA	<u>PAGLIUGHI LINA</u>	da via Cerchia di S.Egidio a fondo cieco verso ovest
8659	GIARDINO	<u>PALATUCCI GIOVANNI</u>	compreso fra via Perlasca Giorgio e via Volontari Della Libertà
8367	VIA	<u>PALAZZINA DI S.CRISTOFORO</u>	da via Chiesa di San Cristoforo a fondo cieco verso nord-est
8613	GIARDINO	<u>PALMAS GIUSEPPE</u>	da via San Mauro a via Versilia
7305	VIA	<u>PALO DI FERRO II</u>	dal Rio Rigossa a via Violetti; PALO DI FERRO - Passa al Comune di Gambettola L.R. n°15 05/05/1998
8906	GIARDINO	<u>PANTANI MARCO</u>	compreso fra via Fausto Coppi, via Tazio Nuvolari e via Alfredo Binda
8409	STRADA VICINALE	<u>PASSO CORELLI</u>	da via Pontescolle a fondo cieco verso ovest, fino al fiume Savio
9943	STRADA VICINALE	<u>PASSO DI FORLI'</u>	dall'Emilia alla vicinale Arenacci
8614	PARCO	<u>PER CRISTINA</u>	compreso fra via delle Mimose, via Delle Ortensie e via Delle Ginestre
8445	PARCO	<u>PER FABIO</u>	compreso fra via Savio, via Belletti Giuseppe, via Empoli e via San Mauro
5138	PIAZZA	<u>PIA</u>	compresa fra corso Mazzini Giuseppe, corso Sozzi Gastone e via Vescovado

Codice Via	Tipo	Denominazione	Descrizione e punti estremi dell' area
9880	STRADA VICINALE	<u>PIRETTA</u>	dalla vicinale Ca' di Vajolo alla vicinale Sotto la Chiesa
9944	VIA	<u>POERIO ALESSANDRO</u>	da via Farini Luigi Carlo a via Settembrini Luigi
9882	VIA	<u>POLIGNANA FOSSA</u>	--
9881	VIA	<u>POLIGNANA 1a</u>	da via Montegranello a via San Mamante
8901	PASSERELLA	<u>PONTE PIETRA</u>	da via Rubicone a via Cesenatico
8759	GIARDINO	<u>PUBBLICO</u>	compreso fra corso Giuseppe Garibaldi, via Padre Vicinio da Sarsina, via Luigi Sostegni e via Mura Giardino Pubblico
7317	VIA	<u>RIDOLFI AUGUSTO</u>	da via San Tomaso per ml. 370 circa a fondo cieco verso nord-est
9946	STRADA VICINALE	<u>RIO CASALECCHIO</u>	dalla comunale Settecrociari al Rio Casalecchio
9883	STRADA VICINALE	<u>RIO MARANO</u>	da via Rio Marano a via Celincordia
9884	STRADA VICINALE	<u>RIO SACERDOTI</u>	dall'Emilia alla vicinale Arenacci; ora VIA NUVOLARI TAZIO (tratto)
9885	STRADA VICINALE	<u>RONCO</u>	dalla comunale Montevecchio alla stessa; ora VIA CA' ROSSA
6986	VIA	<u>ROZZI DI SOTTO</u>	da via Rozzi di Sopra a fondo cieco verso nord-est, sul Rio delle Rose
9886	STRADA VICINALE	<u>SAIANO 2a</u>	dalla comunale Sorrivoli alla comunale Saiano
8850	ROTONDA	<u>SAN GIOVANNI BONO</u>	lungo via Sorrivoli, in prossimità dell'intersezione con via Isernia
9887	STRADA VICINALE	<u>SAN LAZZARO</u>	dalla vicinale Borghetto alla vicinale Cerisola 2a; ora VICINALE SGALLARA DI BULGARIA
9888	STRADA VICINALE	<u>SAN MAURO</u>	dalla comunale San Mauro alla vicinale Zavalloni II; ora VIA BEL BACIO (tratto)
5158	GIARDINO	<u>SAN ROCCO</u>	compreso fra via Saffi Aurelio e rotonda Ponte Vecchio
9948	PIAZZALE	<u>SAN ROCCO</u>	dal Ponte Vecchio a via Saffi Aurelio
8831	GIARDINO	<u>SANTA FRANCESCA SAVERIO CABRINI</u>	prospiciente via Elsa Morante

Codice Via	Tipo	Denominazione	Descrizione e punti estremi dell' area
9889	VICOLO	<u>SANT'EGIDIO</u>	da via Cerchia di Sant'Egidio a via Masiera 1a (zona P.E.E.P. Sant'Egidio)
9949	VIA	<u>SARDEGNA</u>	da via Fratelli Spazzoli a fondo cieco
5197	GIARDINO	<u>SAVELLI GIANCARLO</u>	compreso fra viale Carducci Giosuè, via Serraglio e via Mura Eugenio Valzania
7392	VIA	<u>SBRIGHI</u>	dalla vicinale Visano II a via Montalta
6992	VIA	<u>SCIACCA</u>	da via Borello a fondo cieco verso nord-ovest
9901	VIA	<u>SERZANO</u>	da via Roversano a fondo cieco verso nord-ovest
9907	STRADA VICINALE	<u>S.GIORGIO</u>	da via Calcinaro a fondo cieco verso l' A/14; ora VIA S.BIAGIO
9951	VIA	<u>SIBONA</u>	da via Madonna dell'Olivo a via Rio Donegallia
9890	STRADA VICINALE	<u>SILONA</u>	dalla comunale di Carpineta (Madonna Dell'Olivo) al Rio Donegallia
8668	GIARDINO	<u>SPADA PIETRO "ANONIMO ROMAGNOLO"</u>	compreso fra ponte il Ponte Vecchio, via Farini Luigi Carlo e via Cattolica
6096	VIA	<u>STELVIO</u>	da via Pordoi a fondo cieco verso nord-est
9952	STRADA VICINALE	<u>STRADELLO</u>	dalla provinciale Dismano alla vicinale Fornace
9953	VIA	<u>STRADELLO DI MARTORANO</u>	da via Chiesa (di Martorano) a via Violone di Gattolino
9891	STRADA VICINALE	<u>STRADONE</u>	dalla comunale San Mauro alla vicinale Zavalloni II
8465	CORTE	<u>SUORE DELLA CARITA'</u>	da corte Padre Ernesto Balducci a fondo cieco verso est
8933	GIARDINO	<u>TITO NERI</u>	Prospiciente via Rubicone di San Pietro
8633	GIARDINO	<u>TOGNI SANZIO</u>	compreso fra via Rodari Gianni e via Gadda Carlo Emilio
9955	VIA	<u>TOMBA DI LUZZENA</u>	da via Luzzena a fondo cieco verso sud-ovest
9956	VIA	<u>TRENTINO</u>	da via Lombardia a viale Dello Stadio

Codice Via	Tipo	Denominazione	Descrizione e punti estremi dell' area
5739	PIAZZA	<u>TRIESTE</u>	compresa fra via Zara, via Trento, via Fiume e via Pola
8664	ROTONDA	<u>UNIONE EUROPEA</u>	all'intersezione fra via Cavalcavia, viale Europa, viale Bovio Giovanni e viale Rasi e Spinelli
9957	VIA	<u>VACILLO</u>	da via Tomba di Luzzena a fondo cieco verso ovest e il Rio Vacillo; già via DEL VACILLO
9958	VIA	<u>VECCHIA</u>	da via Tessello a via Frassineto
5142	PONTE	<u>VECCHIO</u>	dalla rotonda Ponte Vecchio a subborgo Brenzaglia, attraversando il fiume Savio
9892	STRADA VICINALE	<u>VENTI II</u>	dalla vicinale Braghittina alla vicinale Facini; ora VIA FACCINI (tratto)
8912	GIARDINO	<u>VENTUNO MARZO - VITTIME INNOCENTI DI TUTTE LE MAFIE</u>	all'angolo tra via Mario Angeloni e via Piersanti Mattarella
9959	VIA	<u>VENZONE</u>	da via Montaletto a via Tarcento
9893	STRADA	<u>VIGNE DI SOTTO</u>	dalla via Vigne di Sopra alla stessa
8902	PASSERELLA	<u>VILLA CASONE</u>	da via Rubicone a via Cesenatico
9960	STRADA VICINALE	<u>VIOLA</u>	da via Calcinaro a via Confine di S.Giorgio
8490	VIA	<u>VIOLA DEL MONTE</u>	dal confine con il Comune di Bertinoro a via Larga di Provezza
9961	STRADA VICINALE	<u>VIOLA DELLE CHIAVICHE</u>	dalla vicinale Sant'Agà alla vicinale Chiaviche
9894	VIA	<u>VIOLA DI SANT'EGIDIO</u>	da via Cerchia di Sant'Egidio alla vicinale Sant'Agà
9895	VIA	<u>VIOLA DI SANT'ORSOLA</u>	dalla vicinale Chiaviche alla vicinale Sant'Orsola
9896	VICOLO	<u>VIOLETTI</u>	da via Vigo-Ruffio a via Violetti
9897	STRADA VICINALE	<u>VIOLETTO DI CALCINARO</u>	da via Cervese a via Calcinaro
9898	STRADA VICINALE	<u>VIOTTOLO</u>	dalla provinciale Dismano alla vicinale Civinelli
8671	GIARDINO	<u>VITTIME CIVILI DI GUERRA</u>	compreso fra via Savio, via Pistoia e via Della Valle

Codice Via	Tipo	Denominazione	Descrizione e punti estremi dell' area
8624	GIARDINO	<u>VITTIME DELLA STRADA</u>	compreso fra via Fogazzaro Antonio, via De Sica Vittorio e via D'Annunzio Gabriele
8756	GIARDINO	<u>VITTIME DELLE FOIBE</u>	da via Della Valle a via Certaldo
8597	GIARDINO	<u>VOLONTARI DEL KOSOVO</u>	compreso fra via Urbani Carlo e via Dismano
9899	STRADA VICINALE	<u>ZAVALLONI II</u>	dalla comunale San Mauro alla vicinale Zavalloni I; ora VIA ZAVALLONI
7355	VIA	<u>ZIGLIONE</u>	da via Madonna dell'Olivo a via S.Tomaso
8562	GIARDINO	<u>11 SETTEMBRE 2001</u>	compreso fra viale Europa, via Quasimodo Salvatore e via Calvino Italo
5200	GIARDINO	<u>20 OTTOBRE 1944</u>	da via IX Febbraio alla stessa

LA TOPONOMASTICA DEL COMUNE DI CESENA

Ufficio di Toponomastica

Piazza del Popolo n. 10

47521 – Cesena (Fc)

L'opuscolo e la cartografia possono essere consultati anche sul sito WEB del Comune di Cesena
al seguente collegamento:

<http://www.comune.cesena.fc.it/cartografiaonline>

**REALIZZATO A CURA DI DINO MONDELLO
UFFICIO TOPONOMASTICA
NEL MESE DI APRILE 2023**