

196139

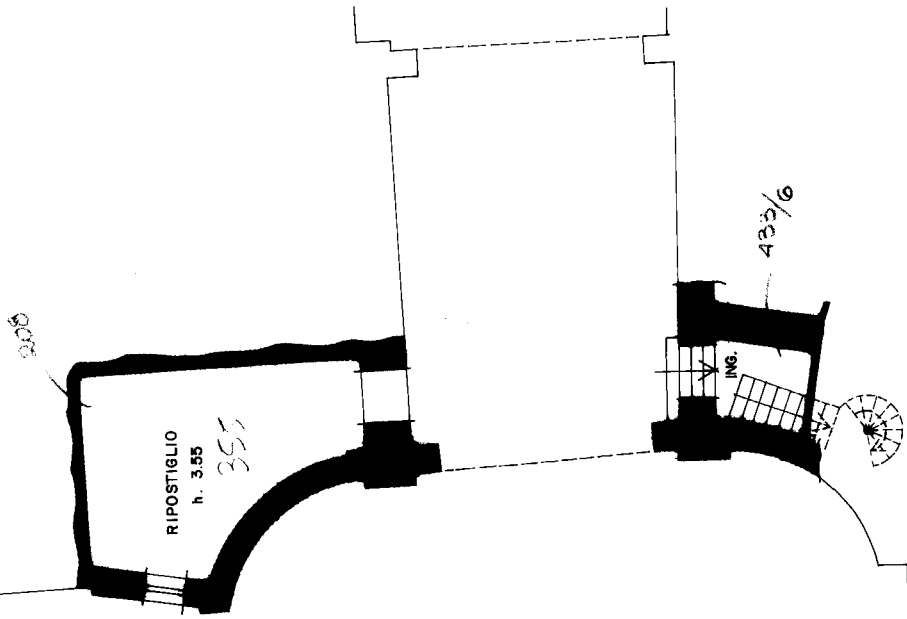
27/12/2004
MODULARIO
F. fog. rend. 400



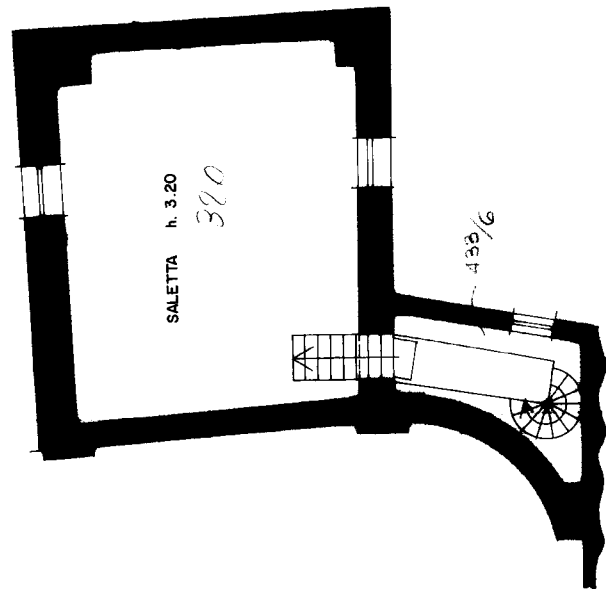
MINISTERO DELLE FINANZE
DIREZIONE GENERALE DEL CATASTO E DEI SS.IT.T.EE.
CATASTO EDILIZIO URBANO (RDL 13-4-1939, n. 652)

MOD. AN (GEU)
LIRE
400

Planimetria di u.i.u. in Comune di...CESENA..... via Sabborgo...Eugenia...Valzanica..... civ. 2.....



PIANO TERRA



PRIMO PIANO

ORIENTAMENTO



SCALA DI 1:100

RISERVATO ALL'UFFICIO

Compilate dal **geom. VALERI VITTORIO**
(Titol. copia e nota)

Scritto all'atto del **geom. FORLI'**
della Provincia di **MODENA**
Uff. 533 del 50
data 25.07.90 Firma

Dichiarazione di N.C.
Denuncia di variazione

Identificativo catastale:
F. 126
M. 2081 - Subalterno 4 -
434 sub 4

Catasto dei Fabbricati - Situazione al 29/04/2022 - Comune di CESENA(C573) - < Foglio 126 - Particella 2081 - Subalterno 4 - 4 Piano T-1
SUBBORGEO EUGENIO VALZANICA n. 4 Piano T-1

Ultima planimetria in atti

MODULARIO
F. rig. rend. 497

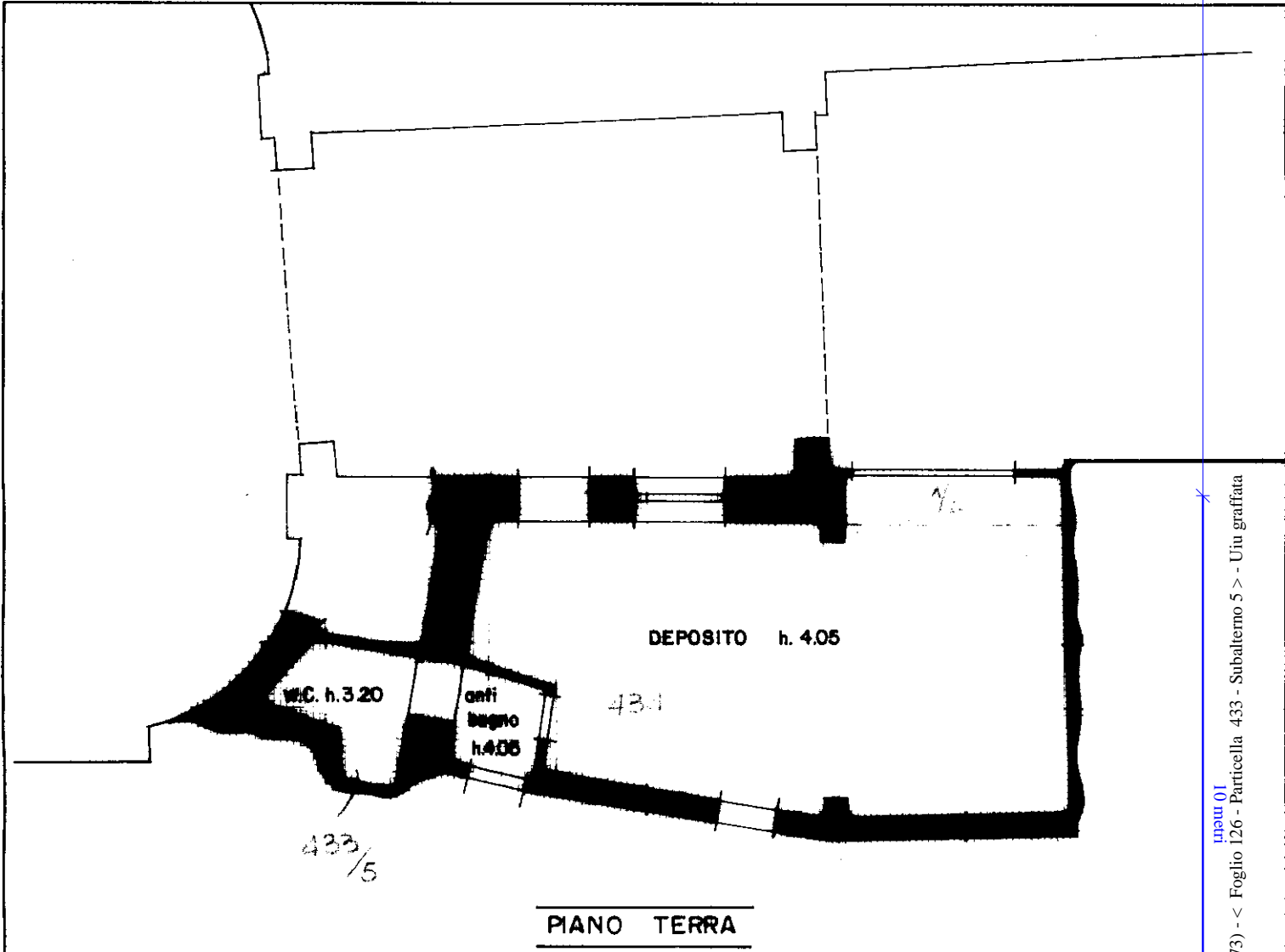


MINISTERO DELLE FINANZE
DIREZIONE GENERALE DEL CATASTO E DEI SS.TT.EE.
CATASTO EDILIZIO URBANO (RDL 13-4-1939, n. 652)

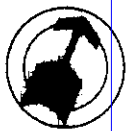
MOD. **BN** (CEU)

LIRE
250

Planimetria di u.i.u. in Comune di CESENA via Sobborgo Eugenio Valzania civ. 4



ORIENTAMENTO



SCALA DI 1: 1000

Roma - Istituto Poligrafico e Zecca dello Stato - P.V.

Catasto dei Fabbricati - Situazione al 11/07/2022 - Comune di CESENA (C573) - < Foglio 126 - Particella 433 - Subalterno 5 > - Uiu graffiata SUBBORGEO EUGENIO VALZANIA n. 2 Piano T

Dichiarazione di N.C.

Ultima planimetria in atti

Denuncia di variazione

Data: 11/07/2022 - n. T164963 - Richiedente: MLTMNL64P41C573L

Totale schede identificativi catastali: 126

Formato di acquisizione: A4 (210x297)

n. 208 sub. 1

434 sub. 3

Compilata dal **geom. VALERI VITTORIO**
(Titolo, cognome e nome)

Isritto all'albo dei **geometri**

della provincia di **FORLI'** n. 1119

data **23.07.90** Firma

RISERVATO ALL'UFFICIO