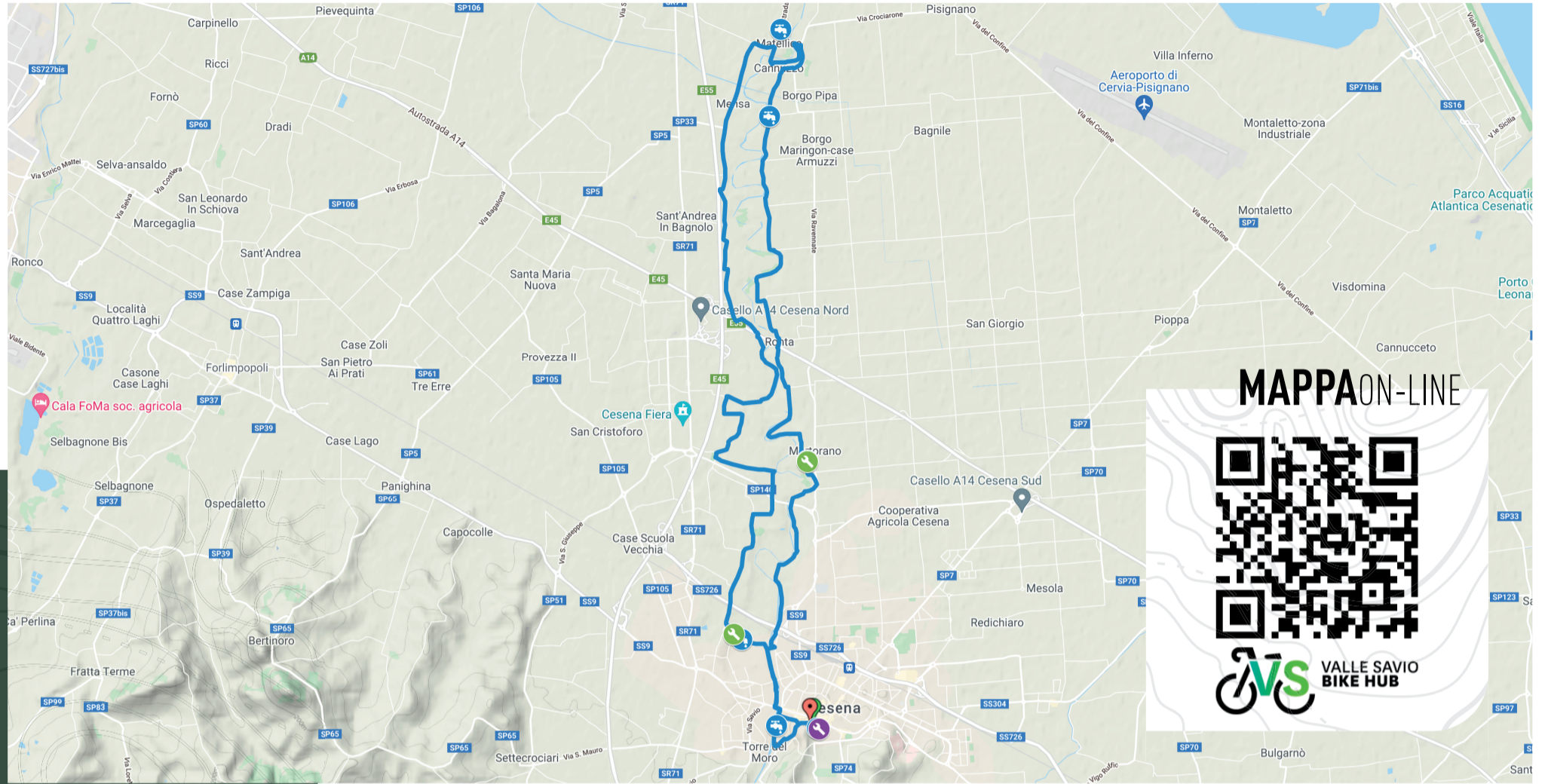


PERCORSO **ALFA01**

SEGUENDO IL FLUIRE DEL FIUME SAVIO



Livello **DIFFICOLTÀ**
SEMPLICE



DETTAGLI PERCORSO

Partenza e Arrivo

Piazza del Popolo
CESENA

Lunghezza

31 KM

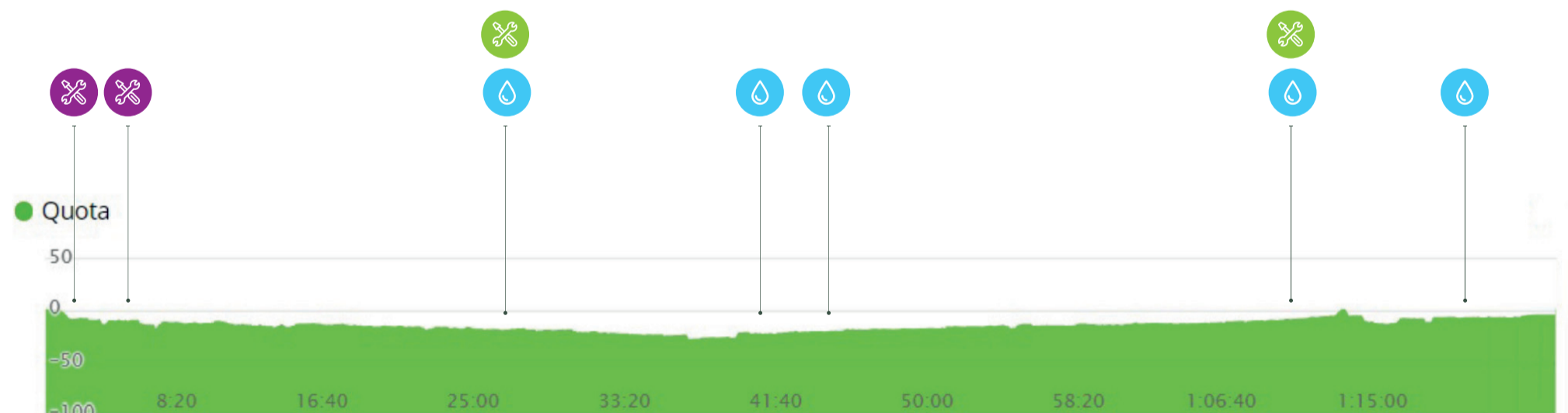
Dislivello TOT.

65 MT.

Tempo

2 h. circa

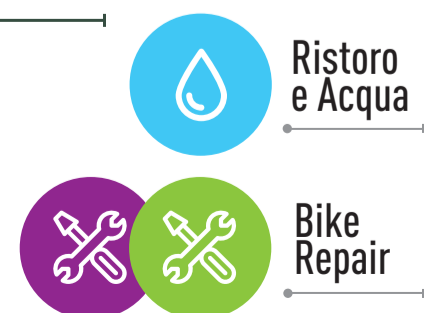
ALTIMETRIA PERCORSO



PUNTI INTERESSE

Punti acqua/punti di ristoro: 5 Fontane
Piazza Amendola, Ippodromo, via Ficchio-Martorano,
via Cannuzzola, Matellica

Punti di assistenza tecnica (ciclofficine, spazi attrezzati):
Buda Bike (vicolo Cesuola, 5 3463067800)
Zero Dieci (Piazza Amendola, 17, 0547072882)
Colonnina attrezzata "Clorofilla" via Carlo Farini (Ponte Vecchio)
Colonnina attrezzata "Clorofilla" via Ficchio (Località Martorano)



PERCORSO **ALFA01**

SEGUENDO IL FLUIRE DEL FIUME SAVIO



Livello **DIFFICOLTÀ**
SEMPLICE

AlfaBici

DESCRIZIONE **PERCORSO**

LIVELLO: Percorso semplice concepito per uno scopo sportivo/turistico.
Non è richiesta una particolare preparazione fisica ed è necessario tenere presente che parte del percorso è costituito da strade aperte al traffico veicolare.

QUANDO ANDARE: Indicativamente tutto l'anno


BICI CONSIGLIATA: MTB muscolare / MTB con pedalata assistita / Gravel Bike

TIPOLOGIA DI PERCORSO: 30% strade asfaltate – 10% sterrato – 60% strade bianche

Questo percorso non presenta particolari difficoltà vista la sua estensione e il fatto che è pressoché pianeggiante può essere utilizzato da chiunque, anche da bambini un po' allenati.

Prevalentemente l'itinerario sfrutta il percorso ciclopedonale del fiume Savio che appunto si sviluppa dal centro città fino alla foce del fiume addentrandosi nel territorio del Comune di Cervia, ma nel nostro caso giunti in località Cannuzzo si abbandona il percorso che porta al mare per tornare a Cesena ripercorrendo la ciclabile del Savio identificata come itinerario "8 a".

Dal punto di vista paesaggistico, una volta lasciato il centro città, ci si immerge in un percorso che lambisce l'ambito fluviale alternato ad ampie aree variamente coltivate e buona parte di quest'ultime fanno parte della pianura centuriata risalente ad epoca Romana.



Panorama Foto:

Il Ponte Vecchio, Aree naturalistiche a margine del fiume Savio, Ciclovía del Savio, Centuriazione Romana.

