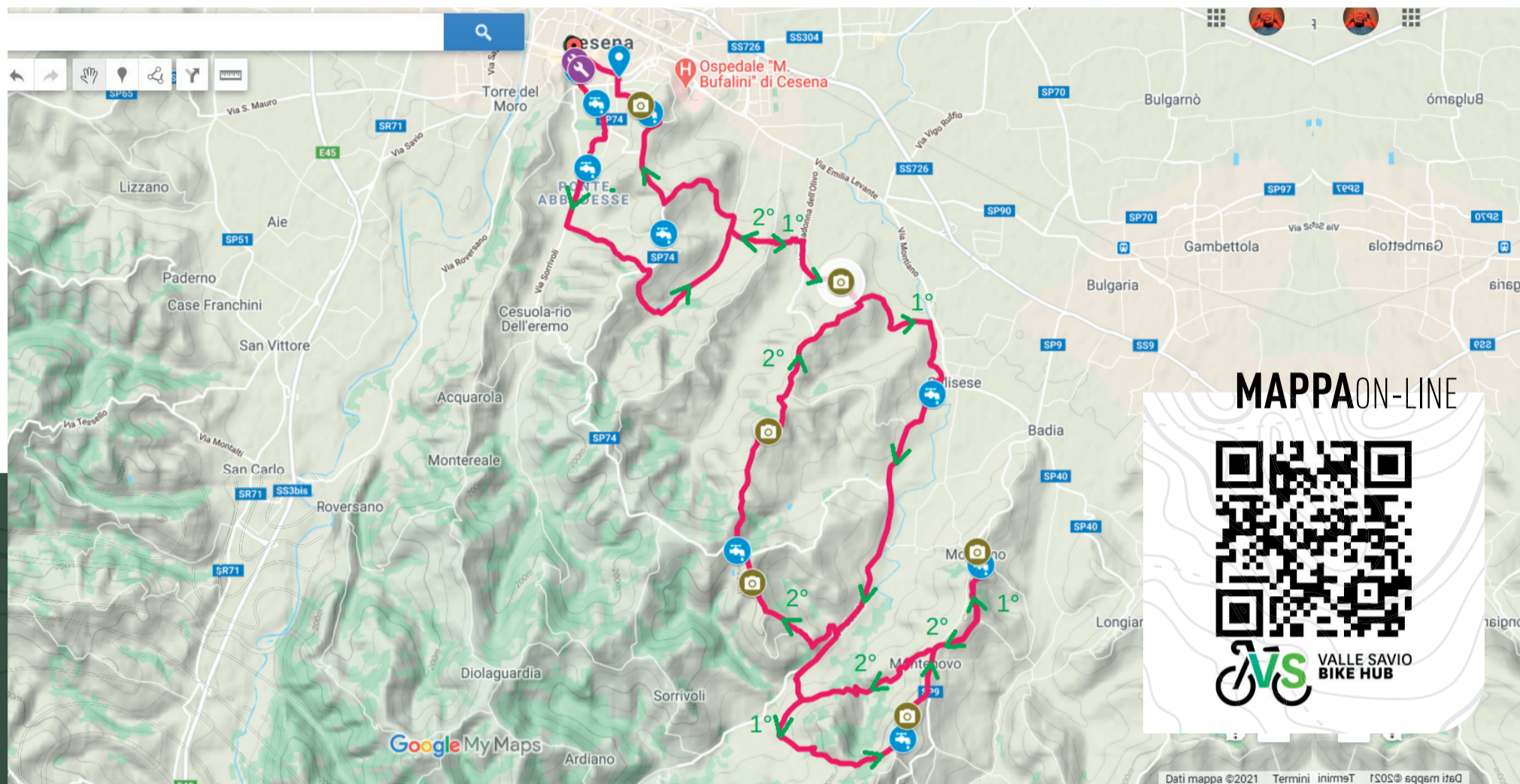


PERCORSO **ALFA04** DA I "GESSI" FINO A MONTENOVO

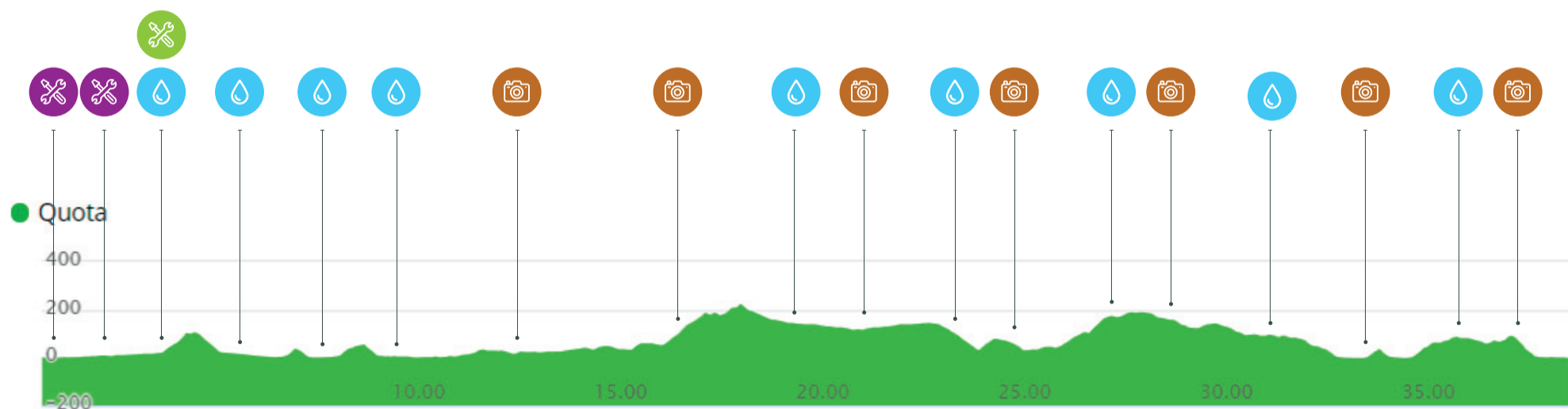
Livello **DIFFICOLTÀ**
IMPEGNATIVO



DETTAGLI PERCORSO

Partenza e Arrivo Piazza del Popolo CESENA	Lunghezza 38 KM	Dislivello TOT. 910 MT.	Tempo 2/3 h. circa
--	----------------------------------	--	-------------------------------------

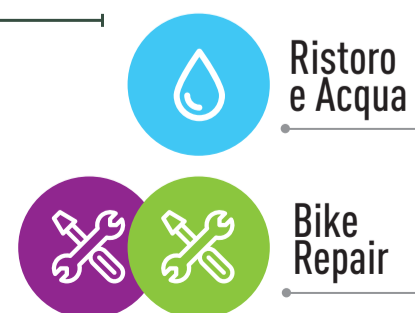
ALTIMETRIA PERCORSO



PUNTI INTERESSE

Punti acqua/punti di ristoro: 9 Fontane
 Piazza Amendola, giardini pubblici, Abbazia del Monte,
 Ponte Abbadesse, via Falconara, Carpineta – chiesa,
 Calisese – chiesa, MontenoVO – chiesa, Montiano,

Punti di assistenza tecnica (ciclofficine, spazi attrezzati):
Buda Bike (vicolo Cesuola, 5 3463067800)
Zero Dieci (Piazza Amendola, 17, 0547072882)
Colonnina attrezzata "Clorofilla" via Carlo Farini (Ponte Vecchio)



PERCORSO **ALFA04**

DA I "GESSI" FINO A MONTENOVO



Livello **DIFFICOLTÀ**
IMPEGNATIVO

AlfaBici

DESCRIZIONE PERCORSO

LIVELLO: Percorso Impegnativo. È richiesta una buona preparazione fisica ed è necessario tenere presente la convivenza con il traffico veicolare in alcuni tratti


QUANDO ANDARE: Indicativamente tutto l'anno (nei mesi invernali attendere 48 ore dopo forti piogge).

BICI CONSIGLIATA: MTB muscolare / MTB con pedalata assistita / Gravel Bike

TIPOLOGIA DI PERCORSO: 40% strade asfaltate – 30% sterrato – 30% strade bianche

Questo itinerario, per la sua lunghezza e il dislivello da percorrere, si addice maggiormente a bikers con un po' di allenamento a disposizione oppure a possessori di e-bike con batteria ben carica! Il grado di difficoltà maggiore rispetto all'itinerario "3", con il quale condivide alcuni tratti sia alla partenza che nella fase finale, dipende principalmente dalla sua estensione e dalla presenza di salite più lunghe da affrontare, anche se non presentano pendenze proibitive.

Sicuramente il ciclista che decide di affrontare questo percorso dovrà mettere in conto di occupare una parte cospicua della giornata per il completamento dell'itinerario, considerando però che in questo caso si avrà la possibilità di addentrarsi nel comune di Montiano e lambire quello di Roncofreddo. Anche questo itinerario si configura planimetricamente come un doppio anello che ha inizio e fine nella splendida Piazza del Popolo; partendo dal centro della Città ci si dirige lungo il percorso ciclabile sul torrente Cesuola, al termine del quale inizia la prima "asperità" verso via Celincordia per addentrarsi nel percorso "Dei Gessi" che si sviluppa sui primissimi rilievi che coronano la Città. Dopo la prima alternanza di brevi salite e discese, si raggiunge il Torrente Pisciatello e lo si costeggia su un sentiero sterrato fino al centro dell'abitato di Calisese; da questo punto si procede per qualche chilometro sulla strada di fondovalle che divide il comune di Cesena da quello di Montiano. Giunti a questo punto si entra nel più piccolo dei due anelli che compongono l'intero percorso, e ci si inerpica verso il paesino di Montenovo attraverso una "bella" salita su fondo asfaltato solo in parte. Arrivati in cima alla salita ci troviamo nel punto più alto toccato dal nostro percorso, quindi nella situazione ottimale per godersi un paesaggio mozzafiato a 360°, e dopo aver gratificato la vista come non dare sfogo alla "gola" in uno dei ristoranti/trattorie presenti a Montenovo e Montiano!! Da qui si riparte scendendo verso la strada di fondovalle che rappresenta il confine fra i due comuni di Cesena e Montiano, e la si percorre in direzione Calisese finché si incontra sulla sinistra la deviazione per la località Casale. La salita che porta al paesino di Casale è in gran parte su strada asfaltata e nel tratto terminale si può scegliere se continuare sulla strada principale oppure affrontare una piccola deviazione che presenta una pendenza più impegnativa e il fondo misto fra terra e ghiaia. Giunti a questo punto del percorso, diretti verso la via del ritorno a Cesena, si attraversa l'abitato di Carpineta e da qui si percorre la strada a basso traffico veicolare che conduce il biker ad affrontare l'alternanza di discesa e piccoli strappi in salita, attraversando un paesaggio prevalentemente caratterizzato da dolci pendii coltivati. Ritornati sul percorso "dei Gessi" non resta altro che raggiungere la Basilica del Monte per godere di un ristoro per la mente e il corpo prima di dirigersi verso il punto di arrivo in centro città.



Panorama Foto:

Rocca Malatestiana,
il "Percorso dei Gessi", Piazza di Montiano.

