
















Dotazioni di livello territoriale

- Trasporti e mobilità**
-  Stazione ferroviaria
 -  Autostazione
 - Auto

- Attrezzature di interesse comune**
- | | |
|---|-----------------------|
|  | Sede di Quartiere |
|  | Polizia locale |
|  | Ufficio postale |
| AM | Uffici amministrativi |
|  | Residenze speciali |
| SC | Rete Spazio Comune |

-  Centro Storico
 Territorio Urbanizzato
 Quartiere e Territorio Comunale di Montiano
Terreni permeabili di proprietà pubblica
 Comune di Cesena
 AUSL
 ASP Valle Savio
 Provincia Forlì-Cesena
Edifici dismessi da rigenerare
 Comune di Cesena
 Privati

- #### Interventi puntuali
- 4** Parco Minerale Formignano

- Interventi sulla mobilità**
- Completamento piste ciclabili
 - Messa in sicurezza viabilità
 - Creazione percorsi microclimatici
 - Mitigazione ambientale infrastrutture viarie
 - Centro Storico e Nuclei storici

Centro Storico e Nuclei storici