

PIANO INTERCOMUNALE CESENA - MONTIANO

PROVINCIA DI FORLÌ-CESENA



Comune di Cesena



Comune di Montiano

COMUNE DI CESENA

Enzo Lattuca Sindaco

Cristina Mazzoni Assessore all'urbanistica e rigenerazione urbana

COMUNE DI MONTIANO

Fabio Molari Sindaco

Mauro Ruscelli Assessore alla gestione del territorio e valorizzazione del patrimonio pubblico

T 3.3

NUCLEI STORICI

ATTO RICOGNITIVO PUG N.1/2025

Staff UFFICIO DI PIANO

Ing. Paola Sabbatini Dirigente del Settore Governo del Territorio

Arch. Raffaella Mazzotti Responsabile Ufficio di Piano

Progettisti

Arch. Raffaella Sacchetti **Arch. Barbara Maggioli**

Arch. Marco Ruggeri **Ing. Mariangela Golino**

Cartografia

Geol. Barbara Calisesi Responsabile Servizio Cartografico

Geom. Mattia Brighi **Geom. Leonardo Pirini** **Geom. Barbara Santarelli**

Estremi approvativi Atto Ricognitivo

Del. C.C. n. del COMUNE DI CESENA

Del. C.C. n. del COMUNE DI MONTIANO

PIANO
URBANISTICO
GENERALE

PUG
2021

ASSUNZIONE

Cesena Del. C.C. n.76 - 23/09/2021

Montiano Del. C.C. n.25 - 24/09/2021

ADOZIONE

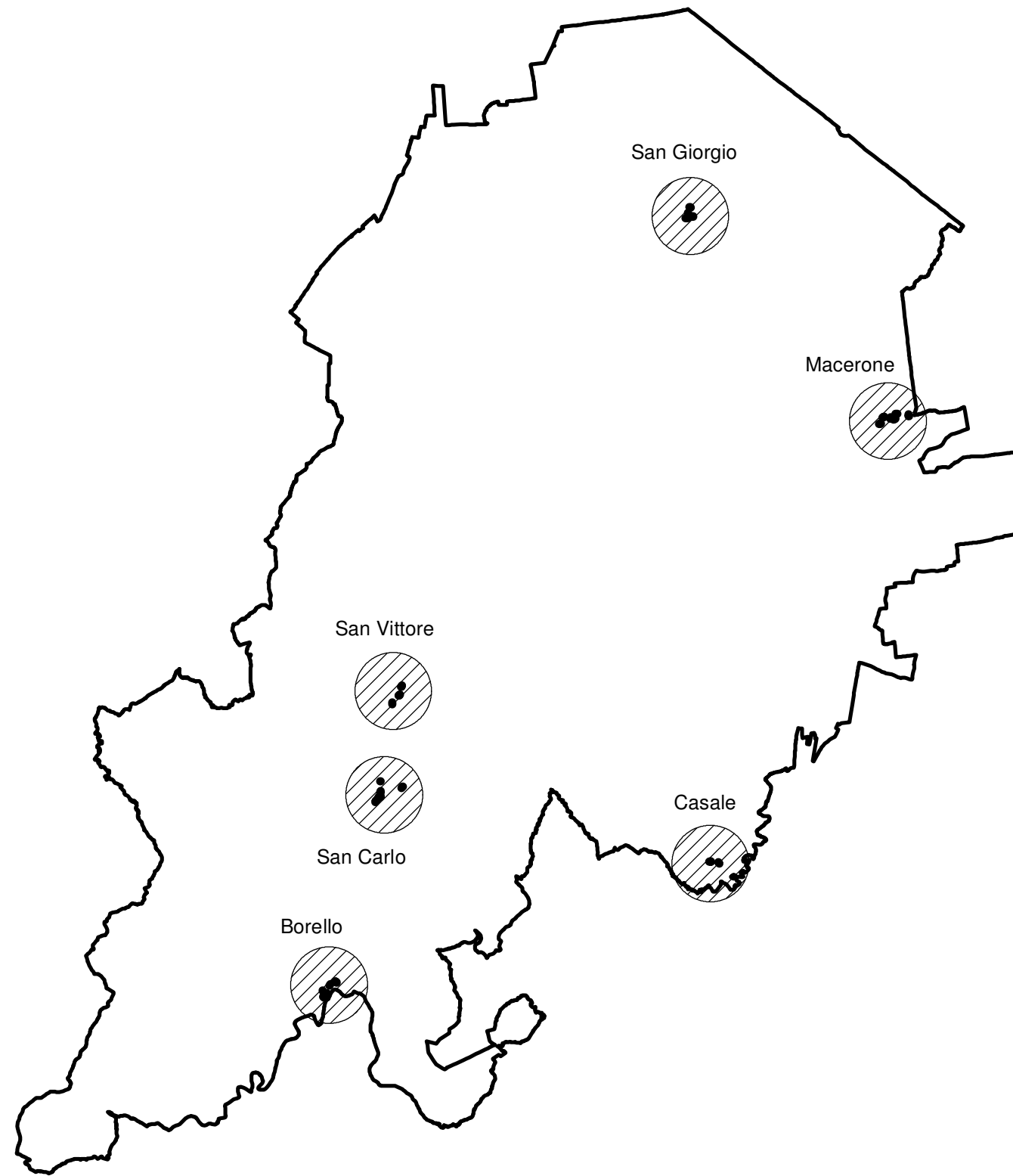
Del. C.C. n.23 - 07/04/2022

Del. C.C. n.13 - 13/04/2022

APPROVAZIONE


Del. C.C. n.2 - 16/02/2023

Del. C.C. n.2 - 20/02/2023




Nuclei storici


●●●●● Perimetro CS

 Perimetro unità di intervento


 Passaggi pubblici

Categorie d'intervento


 Restauro scientifico

 Restauro e risanamento

 Ristrutturazione edilizia

 Recupero e risanamento aree libere

Spazi aperti

 Orti, cortili, giardini

 Superfetazioni spazi aperti



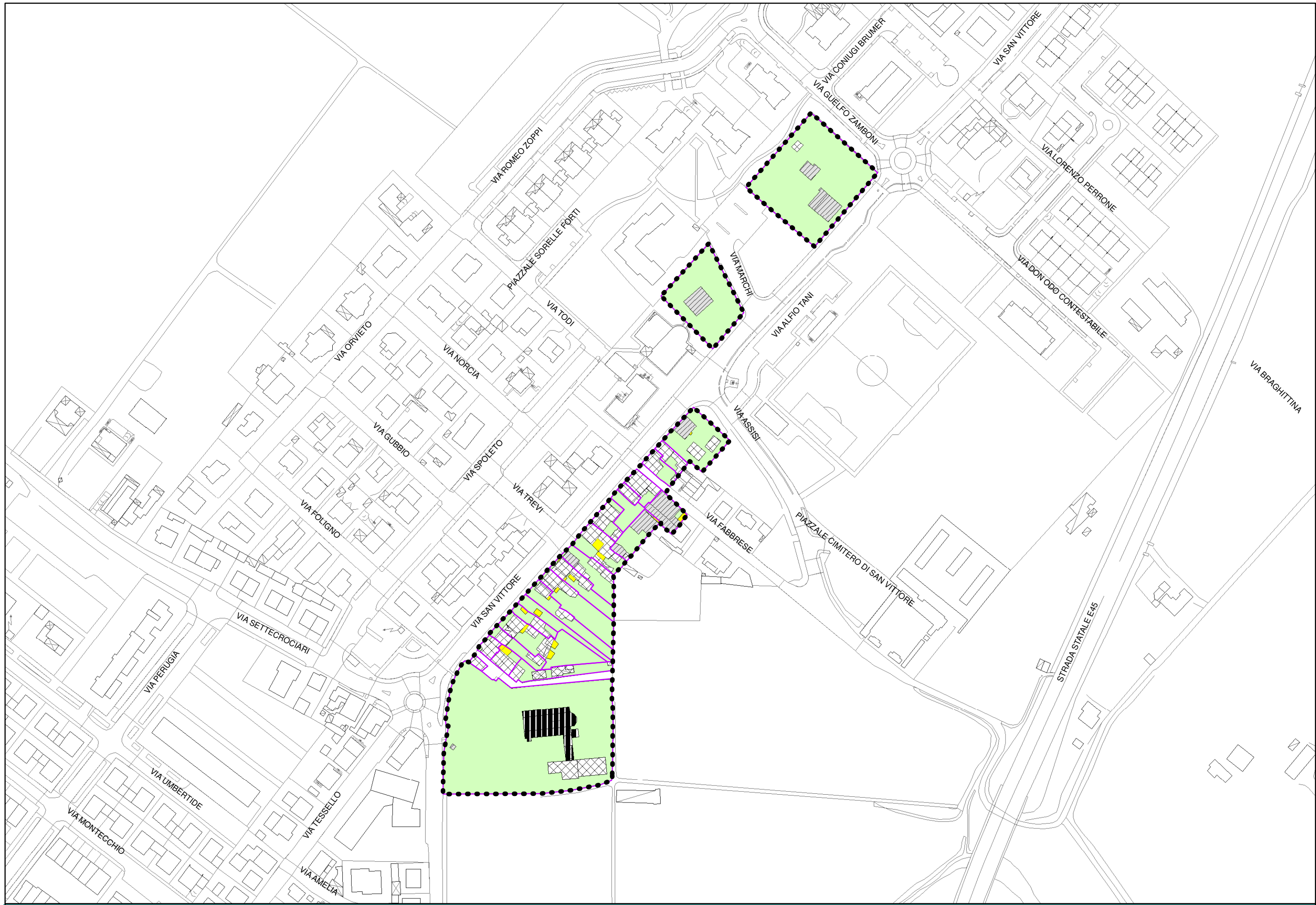
San Giorgio





Macerone





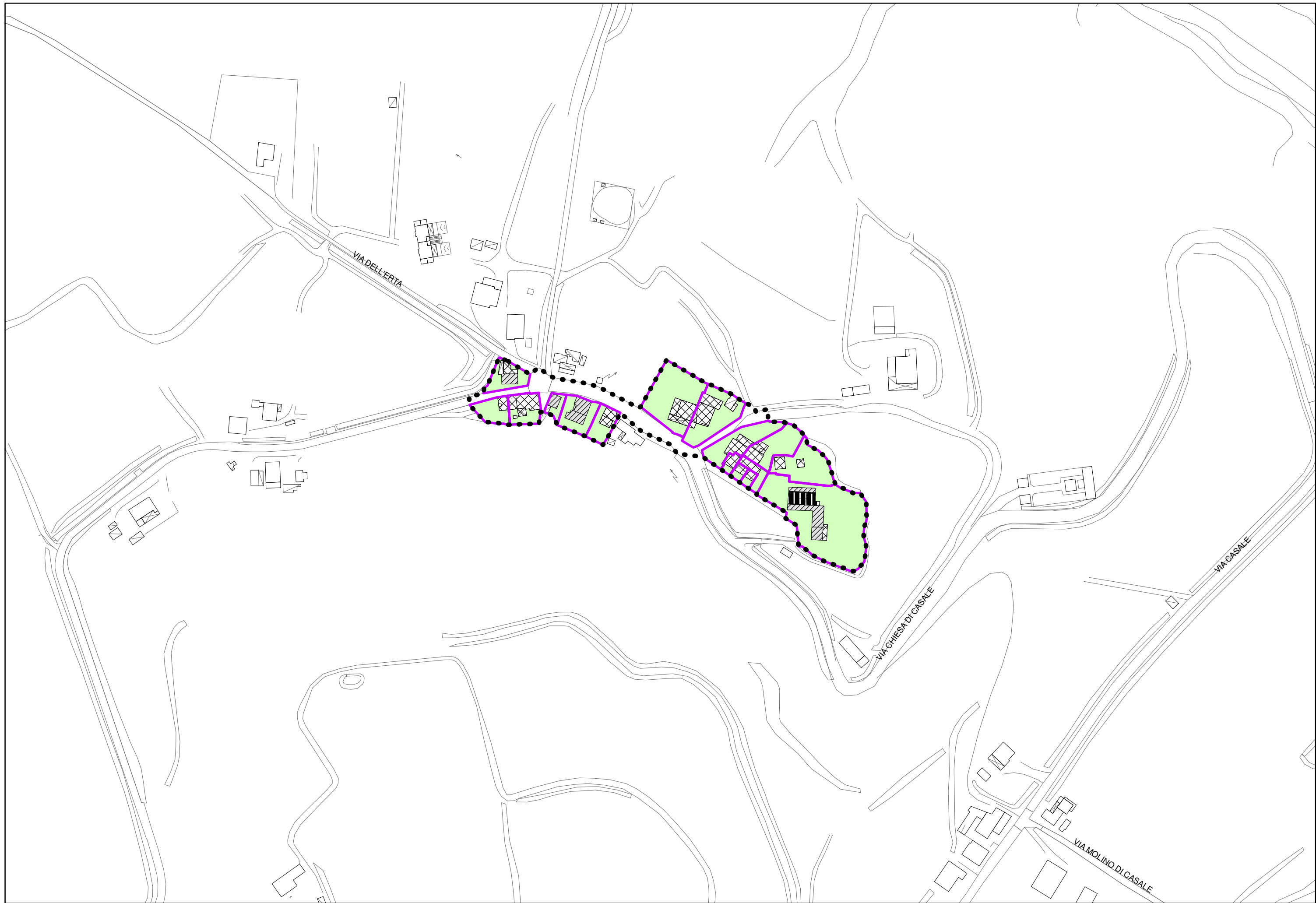
San Vittore





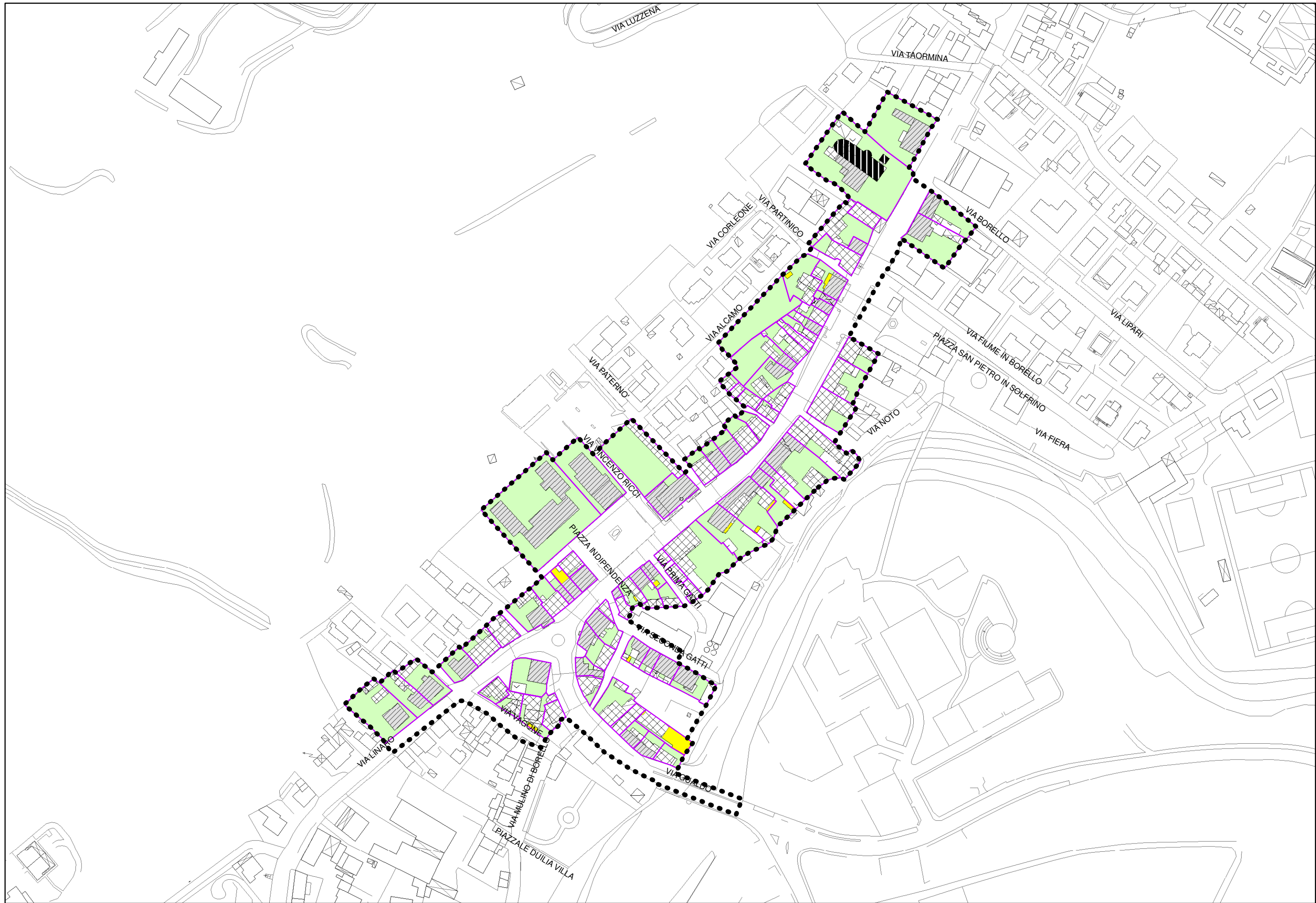
San Carlo





Casale





Borello

