



Comune di Cesena



Comune di Montiano

PIANO INTERCOMUNALE CESENA - MONTIANO

COMUNE DI CESENA

Enzo Lattuca Sindaco

Cristina Mazzoni Assessore all'urbanistica e rigenerazione urbana

COMUNE DI MONTIANO

Fabio Molari Sindaco

Mauro Ruscelli Assessore alla gestione del territorio e valorizzazione del patrimonio pubblico

T 3.3

NUCLEI STORICI

UFFICIO DI PIANO

Settore Governo del Territorio

Arch. Emanuela Antoniacchi Dirigente e coordinatrice

Arch. Otello Brighi **Arch. Pierluigi Rossi** Progettisti

Geol. Barbara Calisesi Responsabile cartografia

Geom. Mattia Brighi **Geom. Leonardo Pirini** **Geom. Barbara Santarelli** Collaboratori cartografia

Ing. Paola Sabbatini **Ing. Simona Saporetti** Attuazione previgente strumento urbanistico

Consulenti

Arch. Filippo Boschi Paesaggio **Avv. Federico Gualandi** Aspetti giuridici

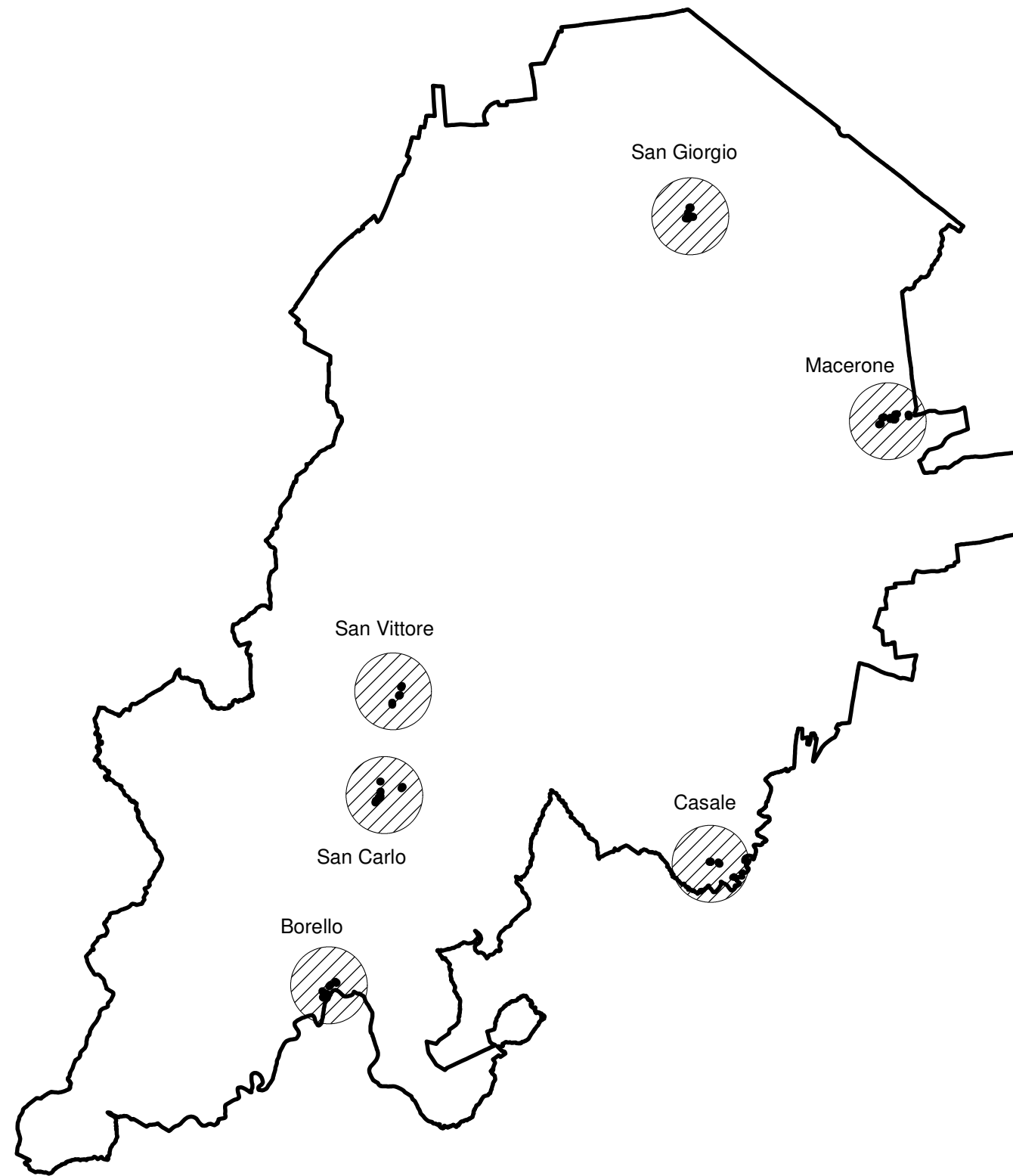
Prof. Arch. Stefano Stanghellini Sostenibilità economica **Arch. Sandra Vecchietti** Sostenibilità ambientale

Arch. Elena Farné Garante della partecipazione **Cantieri Animati** Percorso partecipativo

Coordinamento scientifico e metodologico

Arch. Filippo Boschi Costruzione della città pubblica, il territorio rurale e i luoghi della produzione

Arch. Sandra Vecchietti Rigenerazione urbana, valutazione del beneficio pubblico e i luoghi dell'abitare



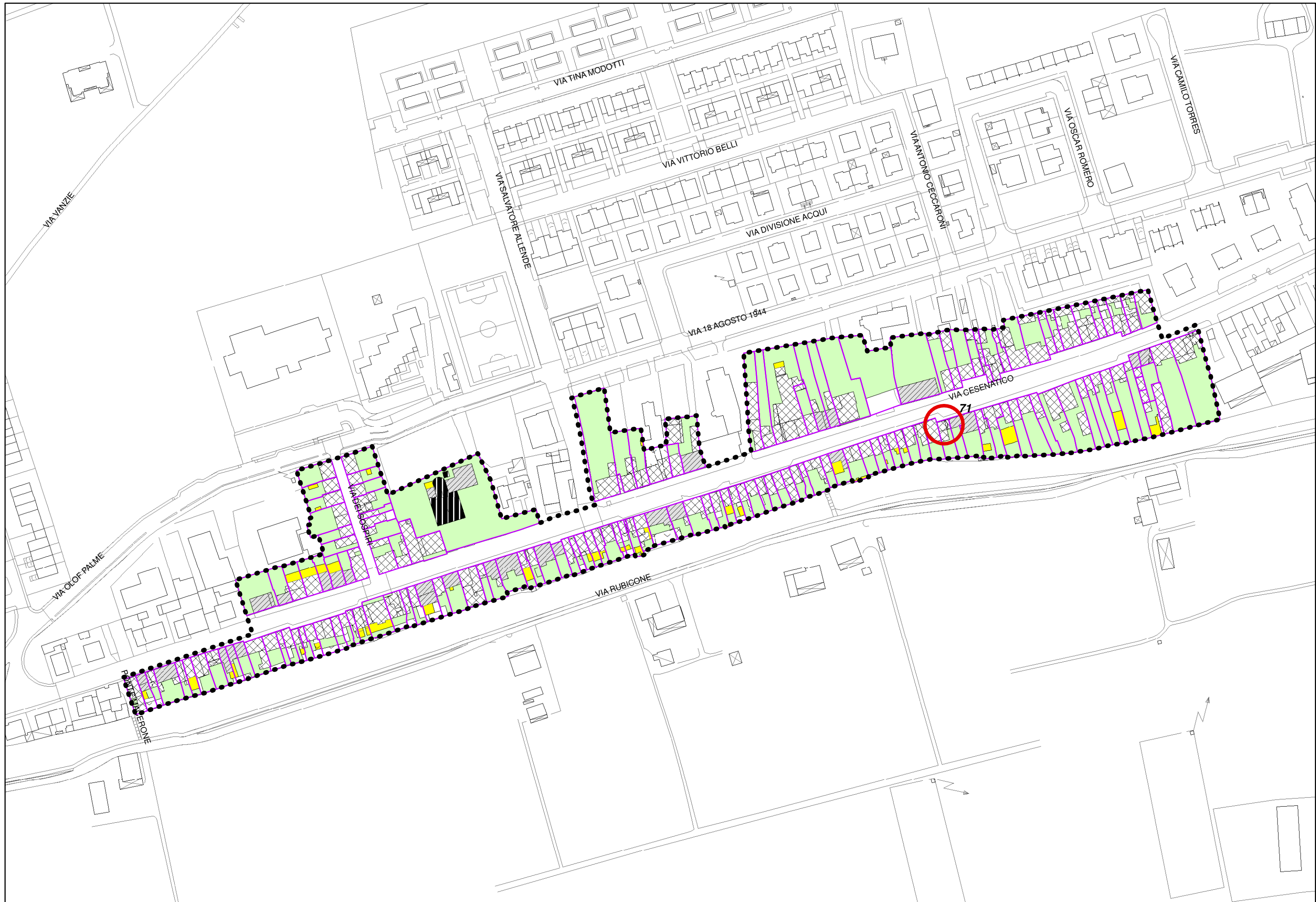
Nuclei storici

<p>●●●●● Perimetro CS</p> <p> Perimetro unità di intervento (art. 5.5.1)</p> <p> Passaggi pedonali</p>	<p>Categorie d'intervento</p> <p> Restauro scientifico</p> <p> Restauro e risanamento</p>	<p> Ristrutturazione edilizia</p> <p> Recupero e risanamento aree libere (art. 5.5.4)</p> <p>Nr_055 Area modificata a seguito di osservazioni</p>	<p>Spazi aperti</p> <p> Orti, cortili, giardini (art. 5.5.4)</p> <p> Superfetazioni spazi aperti (art. 5.6.5)</p>
---	---	--	--



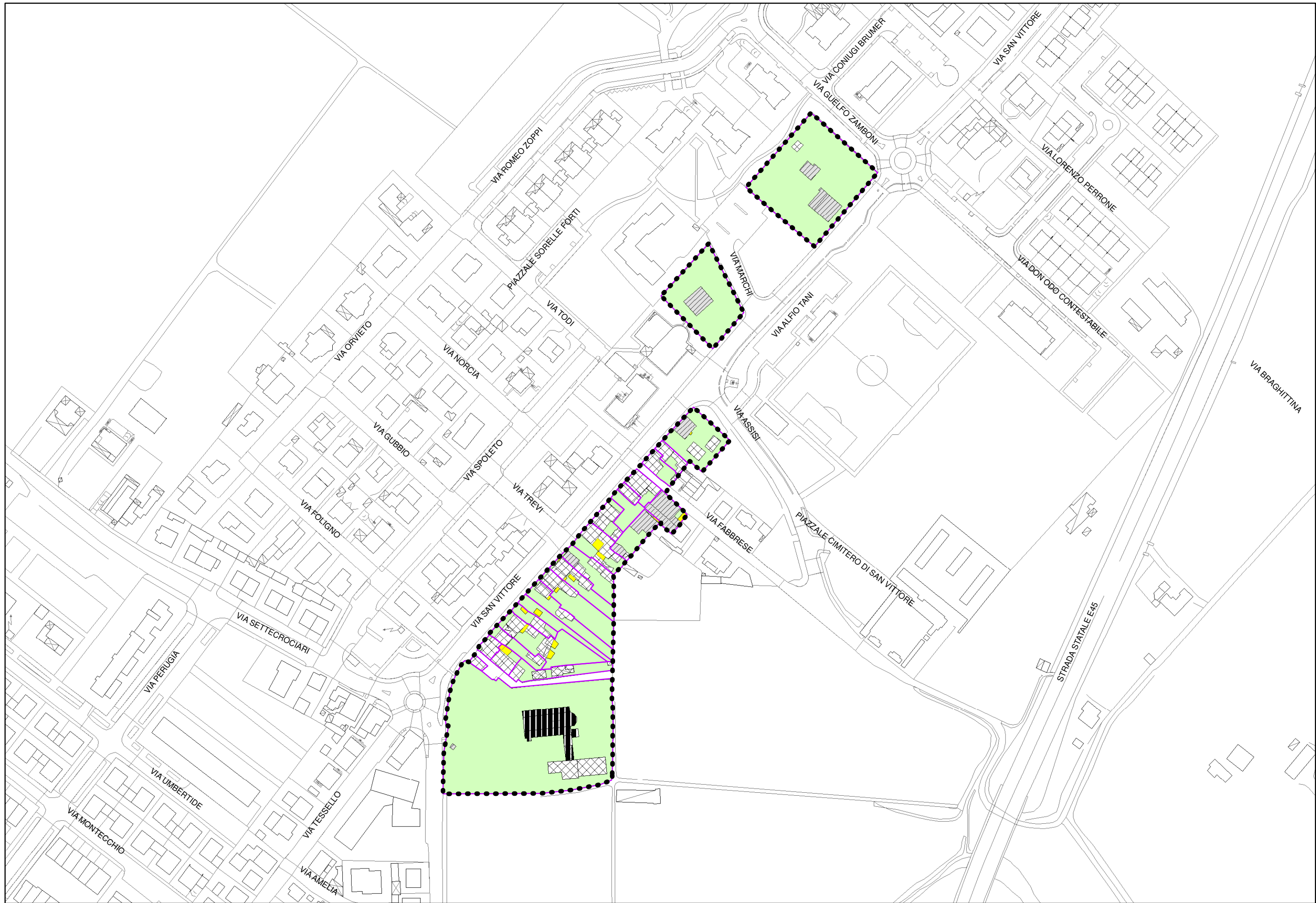
San Giorgio





Macerone





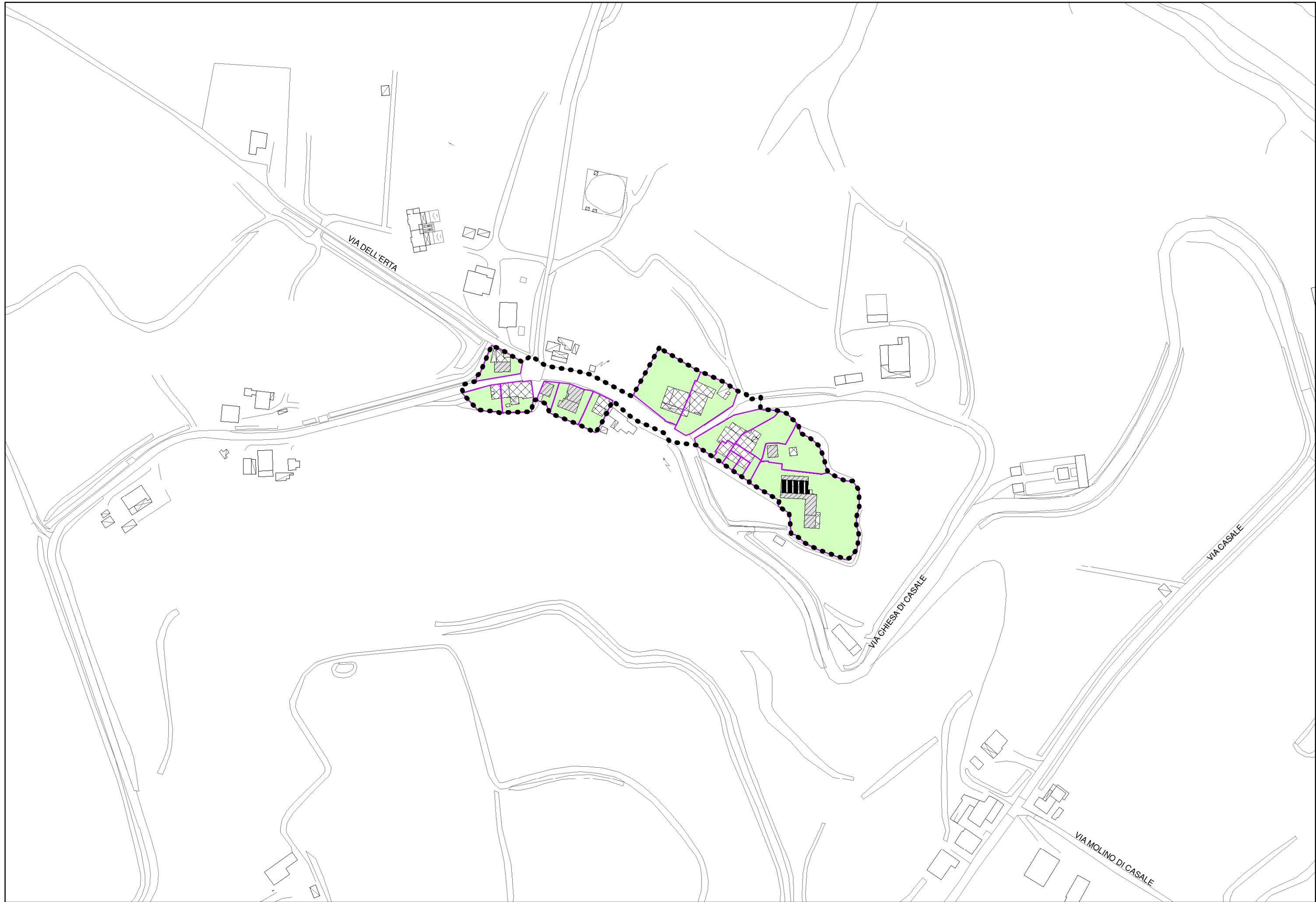
San Vittore





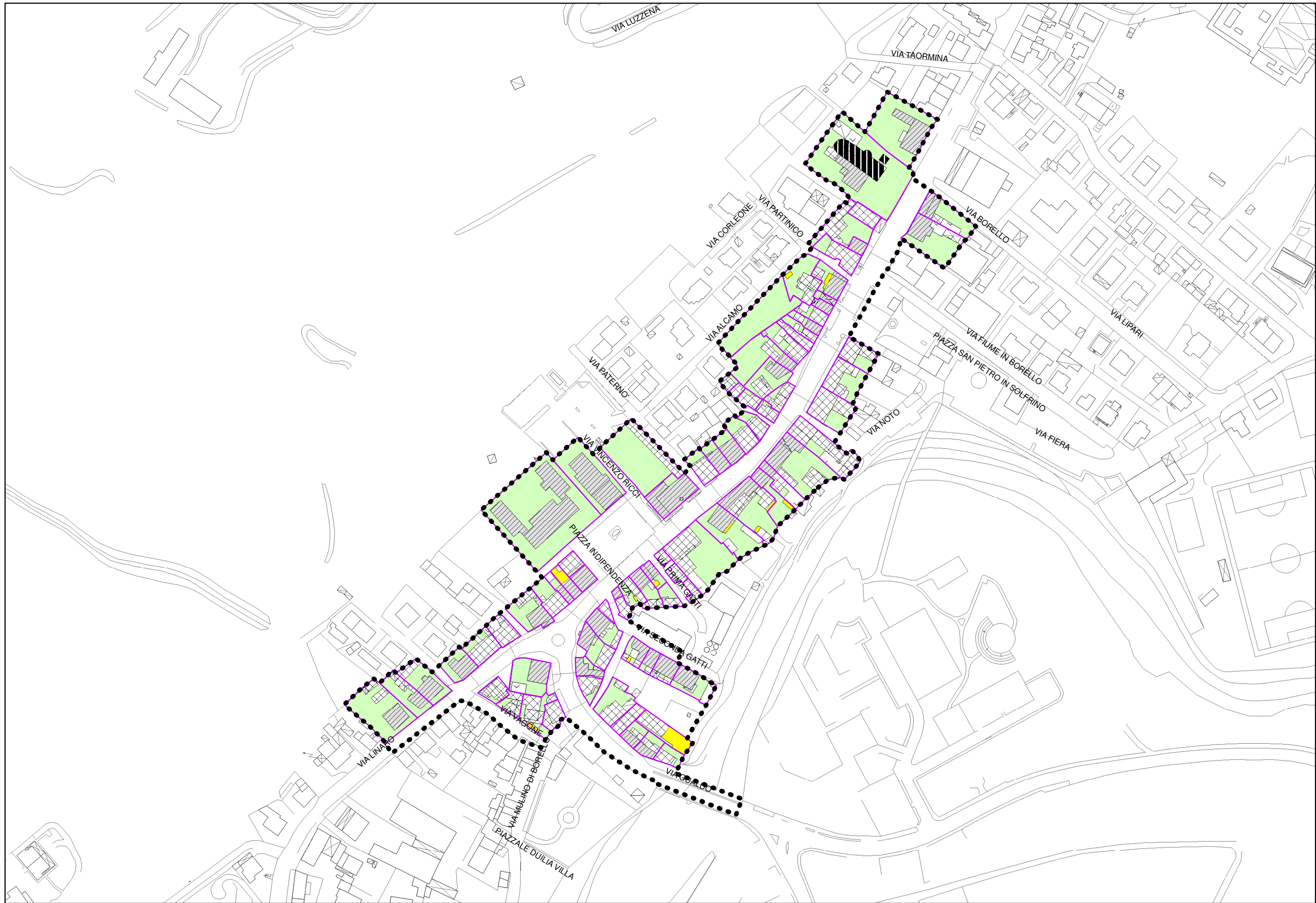
San Carlo





Casale





Borello

