

Dotazioni di livello territoriale	Dotazioni di prossimità
-----------------------------------	-------------------------

Attrezzature	Parchi territoriali e spazi attrezzati per attività sportiva	Attrezzature	Attrezzature di interesse comune	Parchi e attrezzature per il tempo libero e lo sport	Centro Storico
--------------	--	--------------	----------------------------------	--	----------------

Infrastruttura e servizi comunali di Cesena

Trasporti e mobilità

- Stazione ferroviaria
- Autostazione
- Punti di attraversamento
- Barriera ferroviaria, stradale

Strutture sanitarie e socio-assistenziali

- Ospedale
- Elisoccorso
- Altre strutture sanitarie e socio-assistenziali
- Altre strutture sanitarie e socio-assistenziali private

Servizi culturali

- Biblioteca, rocca, musei, ecc.
- Convitto, mensa, residenza privato, ecc.
- Spettacoli

Luoghi per il culto

- Attrezzature religiose

Attrezzature di interesse comune

- Uffici amministrativi
- Ordine e sicurezza pubblica

Parcheggi pubblici

- Parcheggi scambiatori
- Parcheggi pubblici urbani
- Velostazione

Infrastrutture e impianti tecnologici

- Linea ferroviaria
- Elettrodotti Alta Tensione
- Impianti tecnologici, Fiera, Mercato Ortofrutticolo ecc.
- Impianti e attrezzature per riciclo rifiuti

Attrezzature pubbliche

- Uffici postale
- Attrezzature sportive private
- Orti comunali

Parcheggi pubblici

- Parcheggi a raso
- Parcheggi in struttura
- Area sosta bici attrezzata

Impianti tecnologici

- Impianti tecnologici ecc.
- Impianti della rete irrigua (CER)

Impianti tecnologici

- Socio-sanitarie
- Socio-assistenziali
- Socio-assistenziali private
- Farmacie
- Emorio solidale

Servizi culturali

- Biblioteca, Cinema, Teatri ecc.
- Cinema, Associazioni, circoli ecc. (privati)
- Strutture ricreative

Luoghi per il culto

- Attezzature religiose
- Cimiteri

Mobilità lenta

- Percorsi microclimatici
- Piste ciclabili
- Corridoi piste ciclabili di progetto

Parchi attrezzati

- Attrezzature sportive pubbliche

Dotazioni ecologiche e ambientali

- Area verdi di mitigazione (≥ 2.000 mq)
- Corridoio fluviale
- Area discarica da riqualificare
- Cassa di laminazione

Edifici dismessi da rigenerare

- Comune di Cesena
- Privati

Terreno Urbanizzato

- Quartiere e Territorio Comunale di Montiano

Terreni permessi di proprietà pubblica

- Comune di Cesena
- AUSL
- ASP Valle Savio
- Provincia Forlì-Cesena

Concentrazione dei servizi (ospedali, banche, farmacie, uffici postali ecc.)











Aree di intervento di rigenerazione urbana	Interventi puntuali	Interventi sulla mobilità
--	---------------------	---------------------------

1	Rigenerazione edifici, incentivazione tetti verdi, recupero e riqualificazione storica (tutti i tessuti urbani)	4	Riqualificazione Casa rossa e casa colonica (Ponte Pietra)	5	Completamente riqualificati
---	---	---	--	---	-----------------------------

2	Rigenerazione diffusa tessuti "giri"	5	Ripetizione via Casanovini intorno con via Sala (Dante Alighieri)	6	Completamento piano Gialliani
---	--------------------------------------	---	---	---	-------------------------------

● Registrazione attività (escluso 100%)
 ● Notifica via e-mail del nostro studio con via della (1.000.000)
 ● Creazione percorsi microclimatici

infrastrutture verdi e blu		Riqualificazione sede stradale e alberature
		
		
		
		
		
		
		
		

8	Miglioramento funzione ambientale corridoio Pisciatello		Integrazione viabilità principale
---	---	---	-----------------------------------

Centro Storico e Nuclei storici