STUDIO ASSOCIATO BARBIERI
ARCH. RICCARDO BARBIERI
ARCH. (M.S.) FILIPPO BARBIERI
ARCH. LORENZO TAPPI
Viale Osservanza n. 145, 47521 Cesena
riccardo.barbieri@archiworldpec.it
+39 0547 610005 - 611
+39 0547 611 - 611
CF: CF DNA 04 A 127

COMUNE DI CESENA

APRILE 2022

Integrazioni

Progetto
Richiesta approvazione P.U.A. 03/02 ATA6
Case Fini Via Aesaino - Via Madonna, Cap 47521, Cesena (FC)

Committente
Rocchi 2010 S.r.l.
Via Aldo Moro n. 5, 47121 Forlì (FC)
P.IVA 03251580608
LR. Sig. Albanesi Alessandro
C.F. LBRLSN43S20D704R

Albergo Olimpia s.n.c. di Baldisserri Gianni
Via Albonago n. 1992, 47039 Sarsina-sul Rubicone (FC)
P.IVA 01734560402
LR. Sig. Baldisserri Gianni
C.F. BLDGNN44R16I462Z1

Sig.ra Bastoni Adriana
C.F. BSTDRI45A42D899Z

Sig.ra Zocchi Mafalda
C.F. ZCCMLD60S57C573H

Firma committenti

Progetto Architettonico
Arch. Riccardo Barbieri
CF: BRBRCR70D6C573H
Viale Osservanza n. 145, 47521 Cesena (FC)
riccardo.barbieri@archiworldpec.it

Timbro e firma progettisti

SMALTO PRG, RILIEVO
Stralcio di P.R.G., scala 1:5000
Planimetria di rilievo plano-altimetrico, scala 1:1000
Profili del terreno - Sezione A-A' e B-B', scala 1:1000
Estratto di mappa catastale, scala 1:2000

TAV. 1.0

QUESTO DISEGNO È DI PROPRIETÀ DELLO STUDIO ASSOCIATO BARBIERI E NON PUÒ ESSERE IMPRESTATO O RICEVUTO SENZA ALTRI SCOPI DI DICHIARATA ESPRESSA AUTORIZZAZIONE SCRITTA. TUTTI I DIRITTI SONO RISERVATI

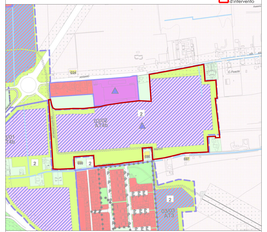

ESTRATTO PRG
Scala 1:5000

PLANIMETRIA STATO ATTUALE
Scala 1:1000

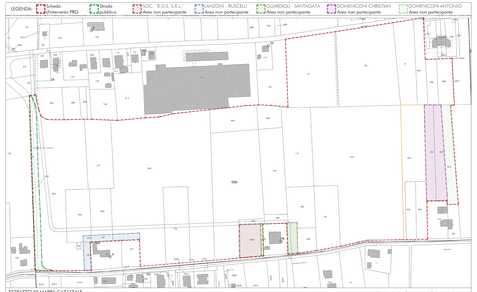

ESTRATTO DI MAPPA CATASTALE
Scala 1:2000

Foglio 112, Comune di Cesena Nord

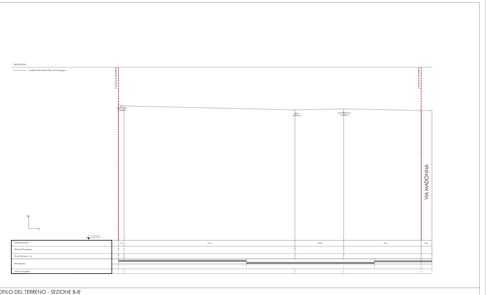

PROFILO DEL TERRENO - SEZIONE B-B'
Scala 1:1000

PROFILO DEL TERRENO - SEZIONE A-A'
Scala 1:1000

Nord