

PERCORSO **ALFA02**

RISALENDO IL FIUME VERSO ROVERSAÑO

Livello **DIFFICOLTÀ**

FACILE

AlfaBici



DETTAGLI PERCORSO

Partenza e Arrivo

Piazza del Popolo
CESENA

Lunghezza

22 KM

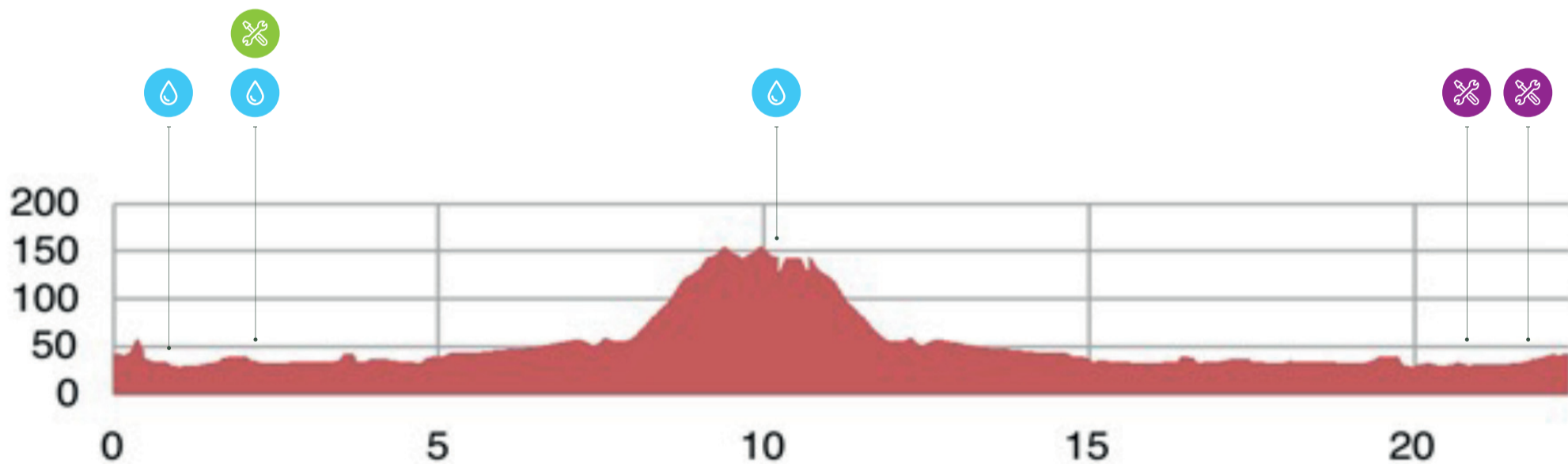
Dislivello TOT.

245 MT.

Tempo

2 h. circa

ALTIMETRIA PERCORSO



PUNTI INTERESSE

Punti acqua/punti di ristoro: 3 Fontane
Piazza Amendola, Ponte Vecchio via C. Farini,
Roverasano

Punti di assistenza tecnica (ciclofficine, spazi attrezzati):
Buda Bike (vicolo Cesuola, 5 3463067800)
Zero Dieci (Piazza Amendola, 17, 0547072882)
Colonnina attrezzata "Clorofilla" via Carlo Farini (Ponte Vecchio)



PERCORSO **ALFA02**

RISALENDO IL FIUME VERSO ROVERSANO

Livello **DIFFICOLTÀ**

FACILE

AlfaBici

DESCRIZIONE **PERCORSO**

LIVELLO: Percorso facile per cicloturismo concepito per uno scopo sportivo/turistico. È richiesta una preparazione fisica di base ed è necessario tenere presente la convivenza con il traffico veicolare in alcuni tratti.

QUANDO ANDARE: Indicativamente tutto l'anno



BICI CONSIGLIATA: MTB muscolare / MTB con pedalata assistita / Gravel Bike

TIPOLOGIA DI PERCORSO: 20% strade asfaltate – 10% sterrato – 70% strade bianche

Il percorso in oggetto insieme ad AlfaBici 2 rappresenta il “battesimo” per coloro che si avvicinano al mondo della bicicletta nella sua accezione cicloturistica e sportiva, per questo si tratta di un tracciato che non richiede una particolare preparazione fisica tanto meno un mezzo altamente performante su cui fare affidamento.

Vista la sua vicinanza al centro città può rappresentare un piacevole prolungamento dei vari percorsi disponibili all'interno del centro storico.

Partendo da Piazza del Popolo ci si dirige verso il fiume Savio e lo si inizia a costeggiare percorrendo la ciclovia del Savio in direzione sud.



Panorama Foto:

Ponte Vecchio, Ciclovia del Savio, Centro storico Roversano e Torre di Roversano.

