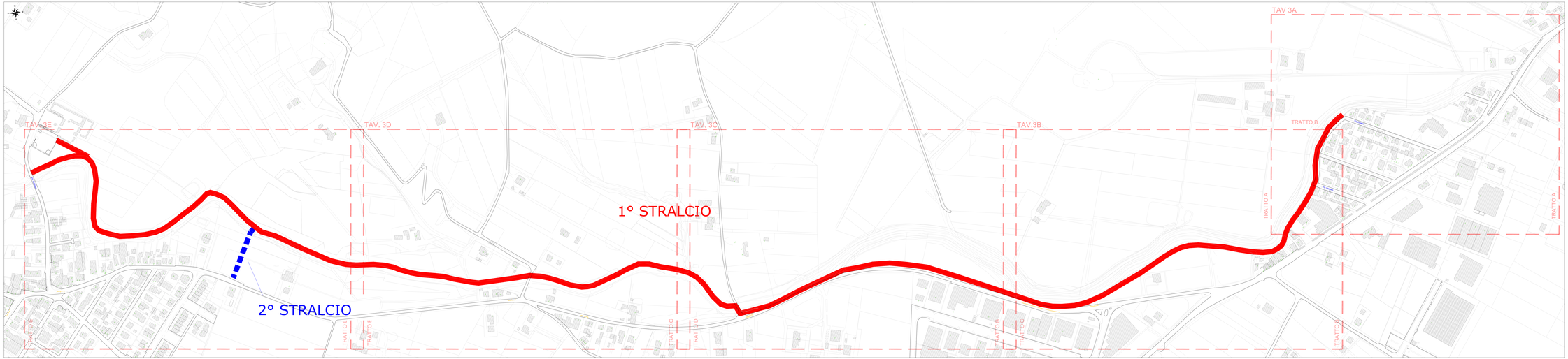

planimetria catastale_rapp.1:2000

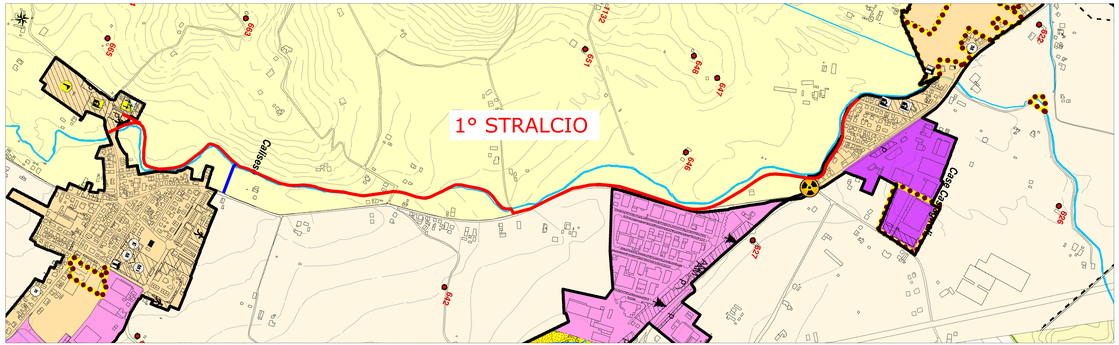

estratto di PUG - T1_2_TRASFORMABILITA_Tavola_Centro_rapp.1:5000

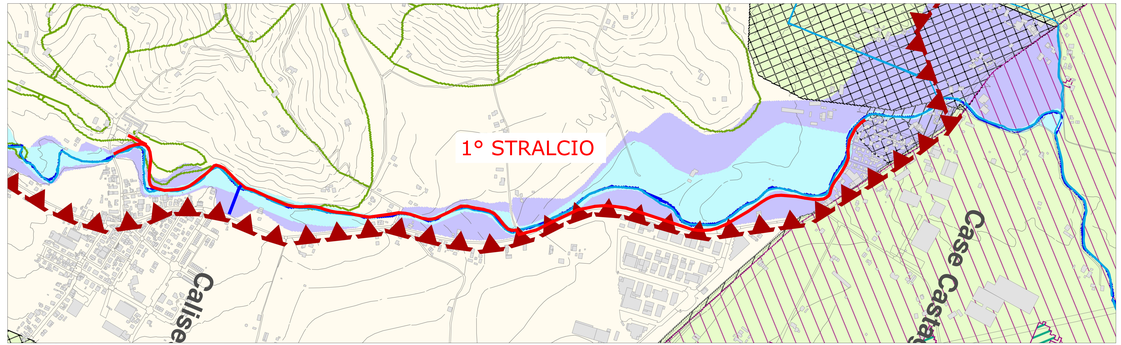

estratto di PUG- V4_Rischio_idrogeologico_rapp.1:5000

COMUNE DI CESENA
SETTORE LAVORI PUBBLICI
SERVIZIO INFRASTRUTTURE
UFFICIO PROGETTAZIONE ED ESECUZIONE LAVORI

BICIPOLITANA
Pista ciclabile Calisese

Progetto di fattibilità tecnico economico

Tavola: 1

PLANIMETRIA CATASTALE
ESTRATTO PUG

Scala: 1:2000
1:5000

R.U.P. :
Geom. Massimo Crudeli

Progettista :
Geom. Massimo Crudeli

Collaboratori:
Ing. Daniele Ceredi
Dott. Arch. Massimiliano Urbini

Data :
Settembre 2023

IL DIRIGENTE DEL SETTORE
Dott. Ing. Andrea Montanari

Aggiornato :